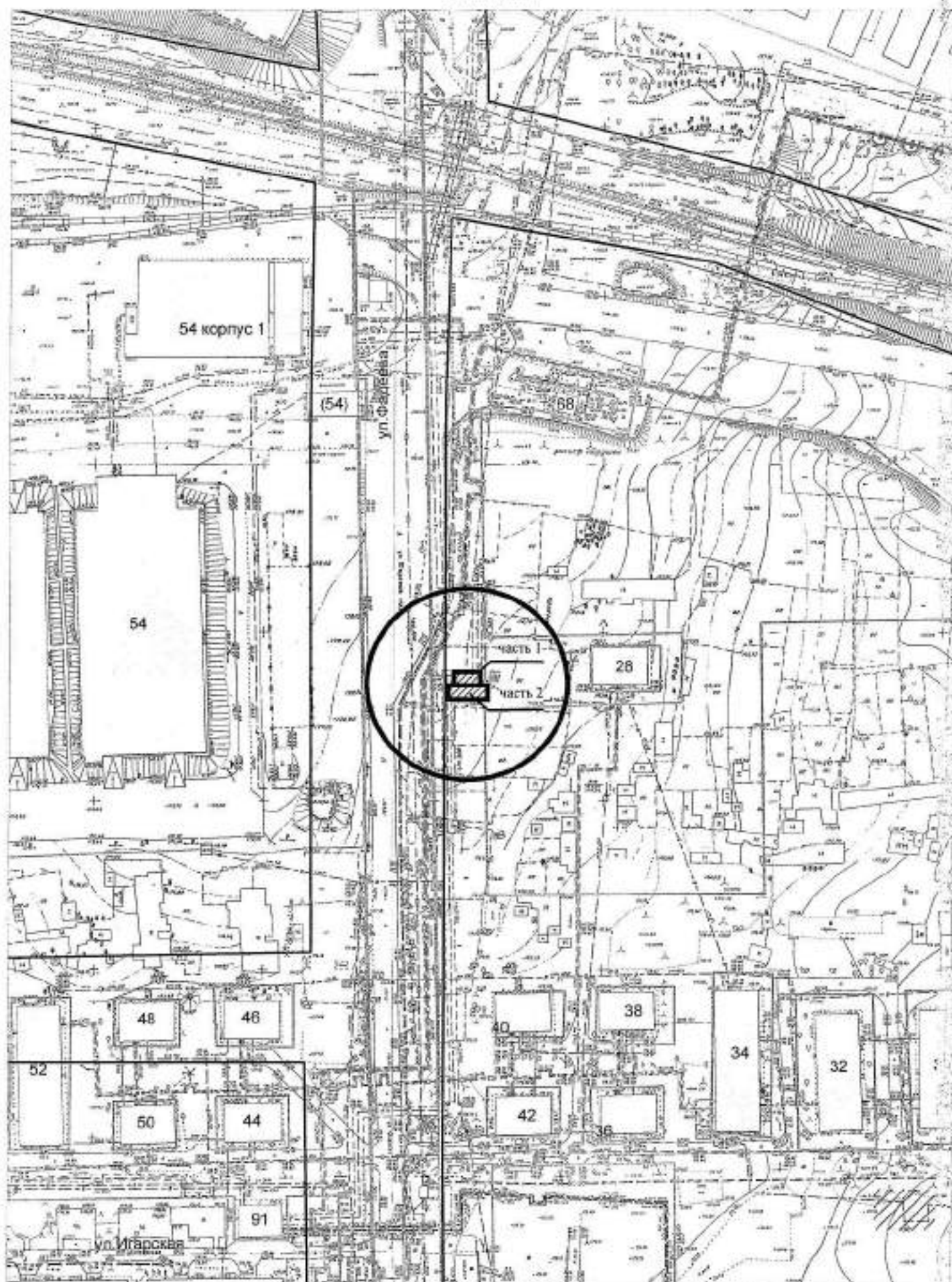
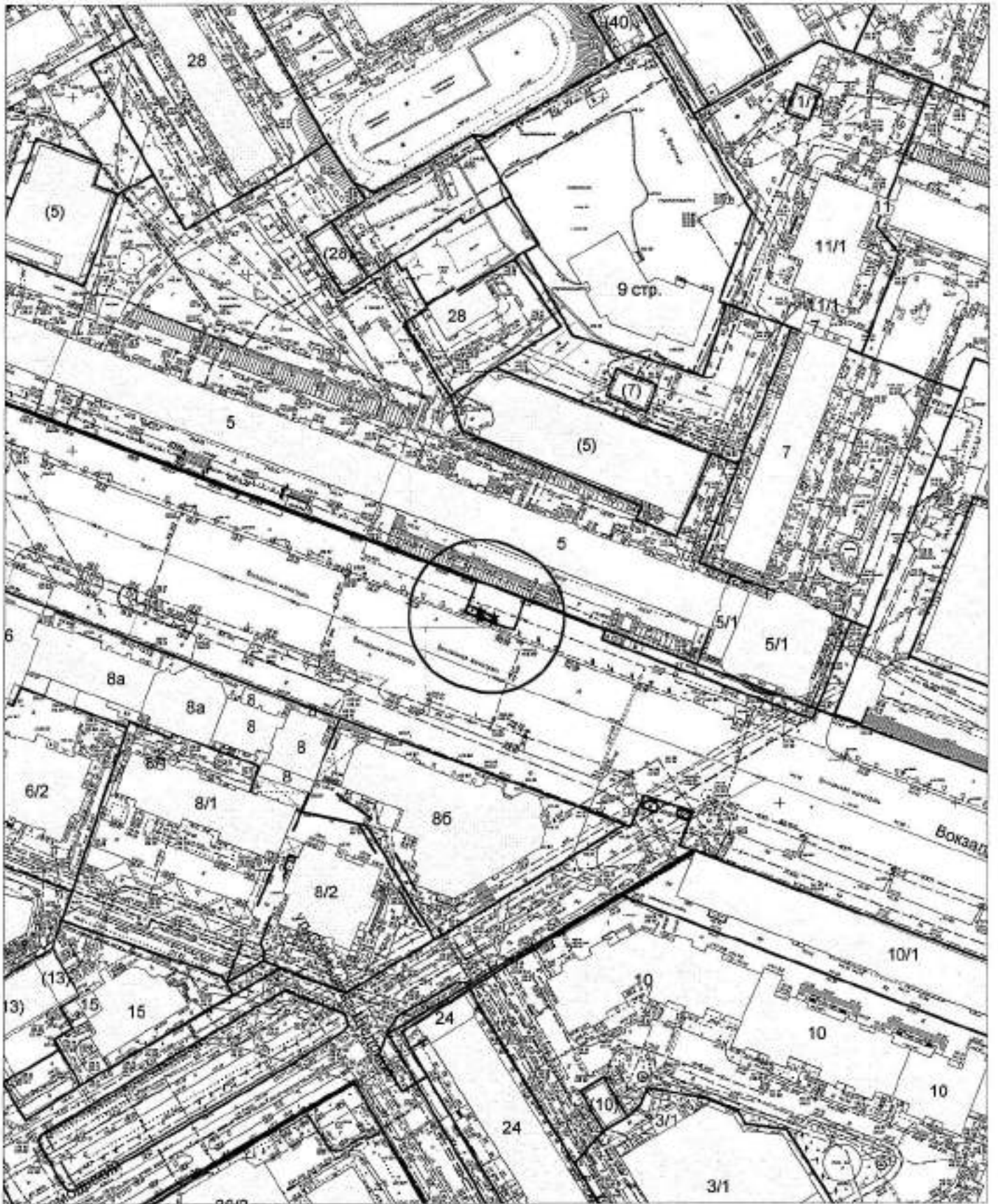


Карта-схема № 158
по адресному ориентиру: г. Новосибирск, ул. Фадеева
М 1:1500



Карта-схема № 159

По адресному ориентиру: Вокзальная магистраль, (5)
на топографическом плане М 1:1500



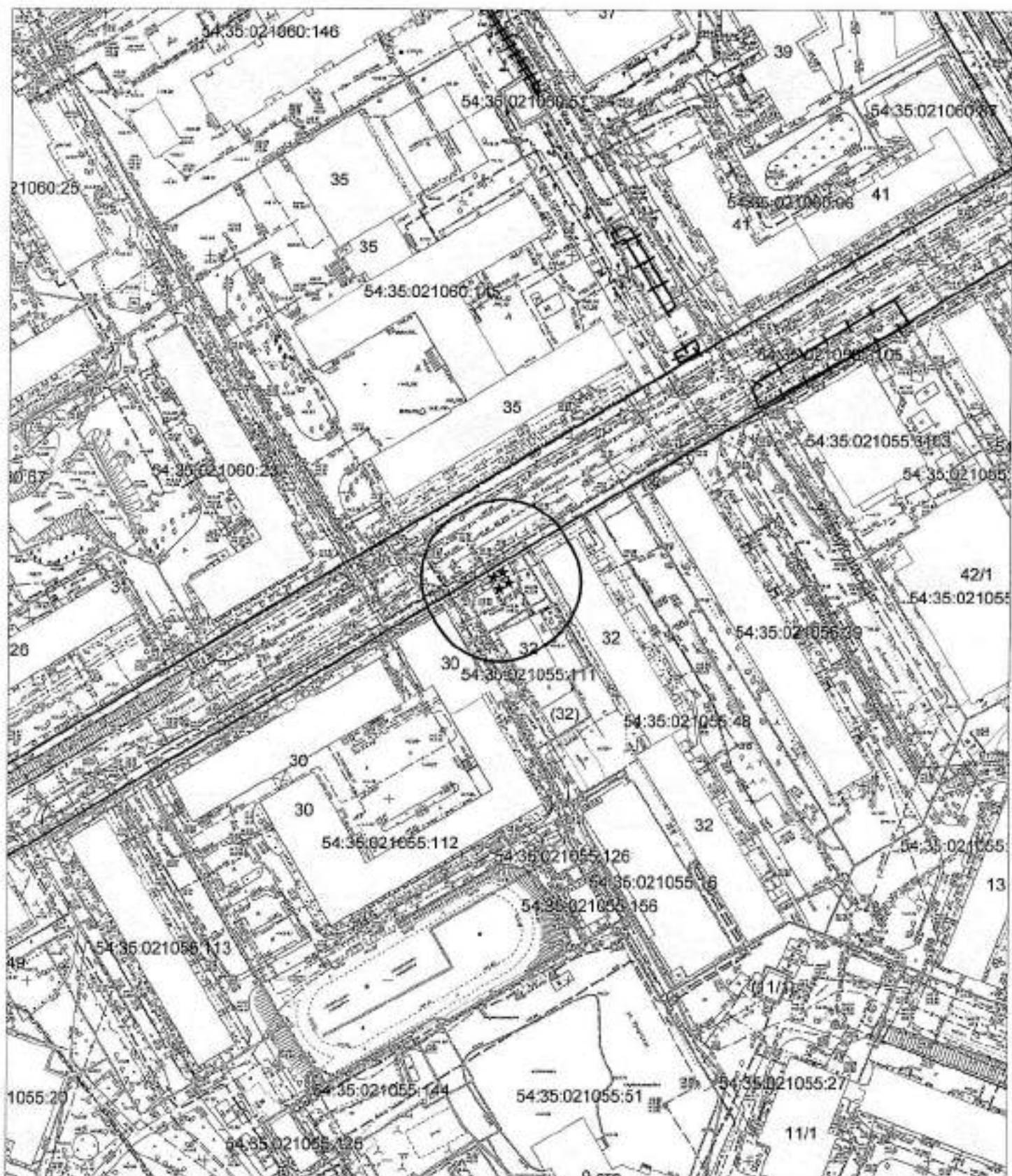
Карта-схема № 160

По адресному ориентиру: ул. Линейная, (49)
на топографическом плане М 1:1500



КАРТА -СХЕМА № 161

по адресному ориентиру: ул. Сибирская,(32)
на топографическом плане М 1:1500



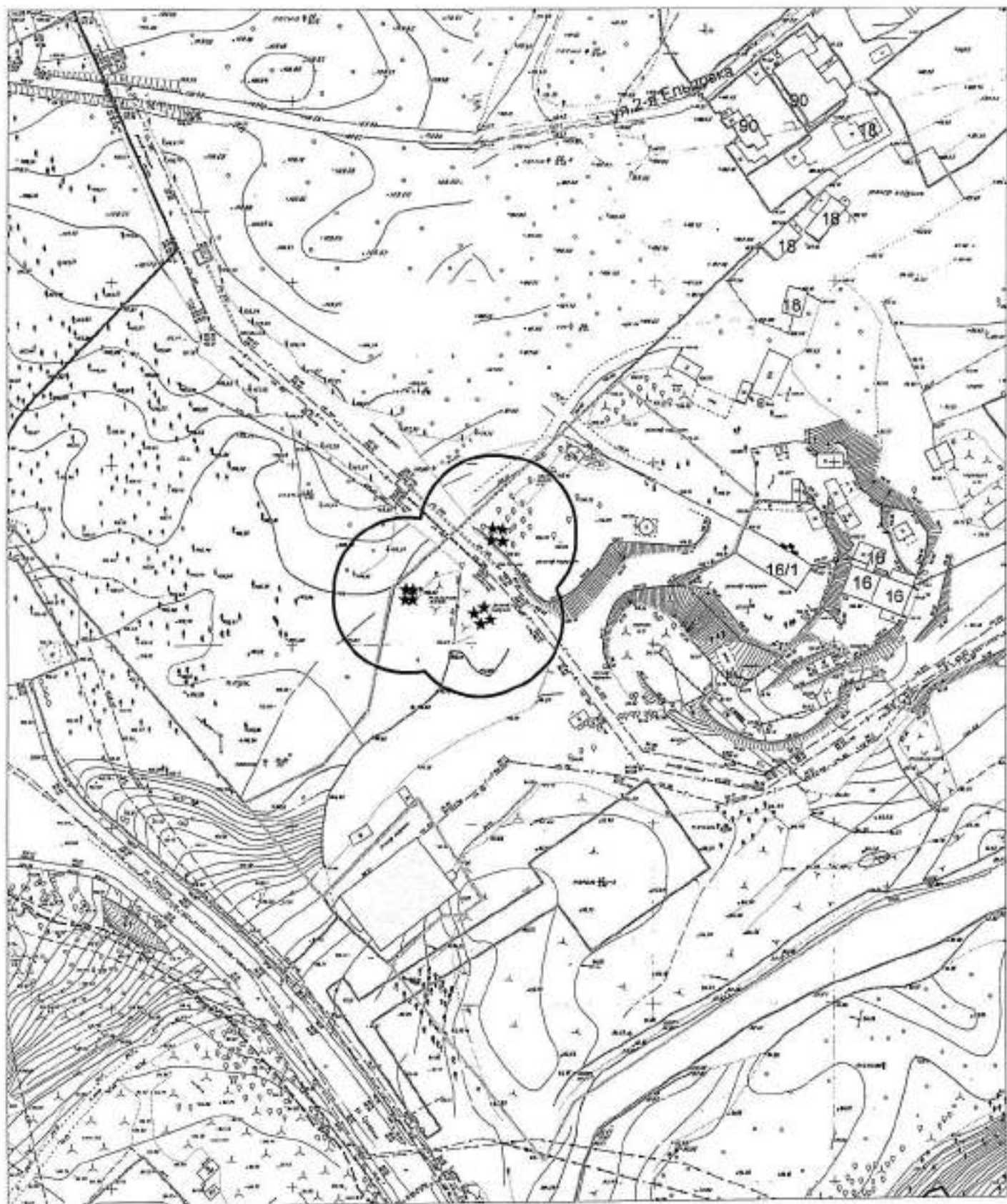
Карта-схема № 162

По адресному ориентиру Красный проспект, (222к2)
на топографическом плане М 1:1500



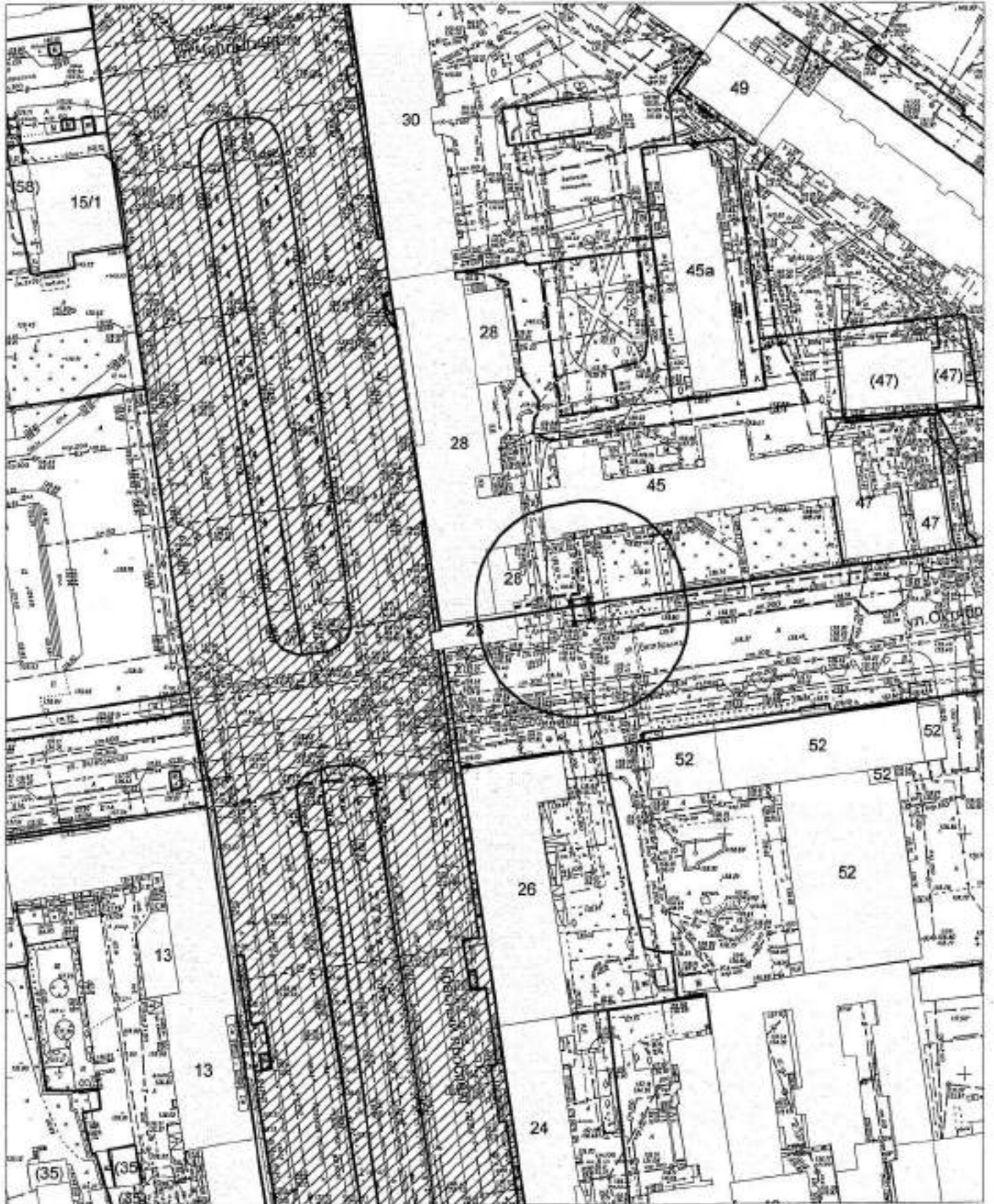
Карта-схема № 164

По адресному ориентиру ул.2-я Ельцовка, (12)
на топографическом плане М 1:1500



Карта-схема № 165

По адресному ориентиру: ул. Октябрьская, (45)
на топографическом плане М 1:1500



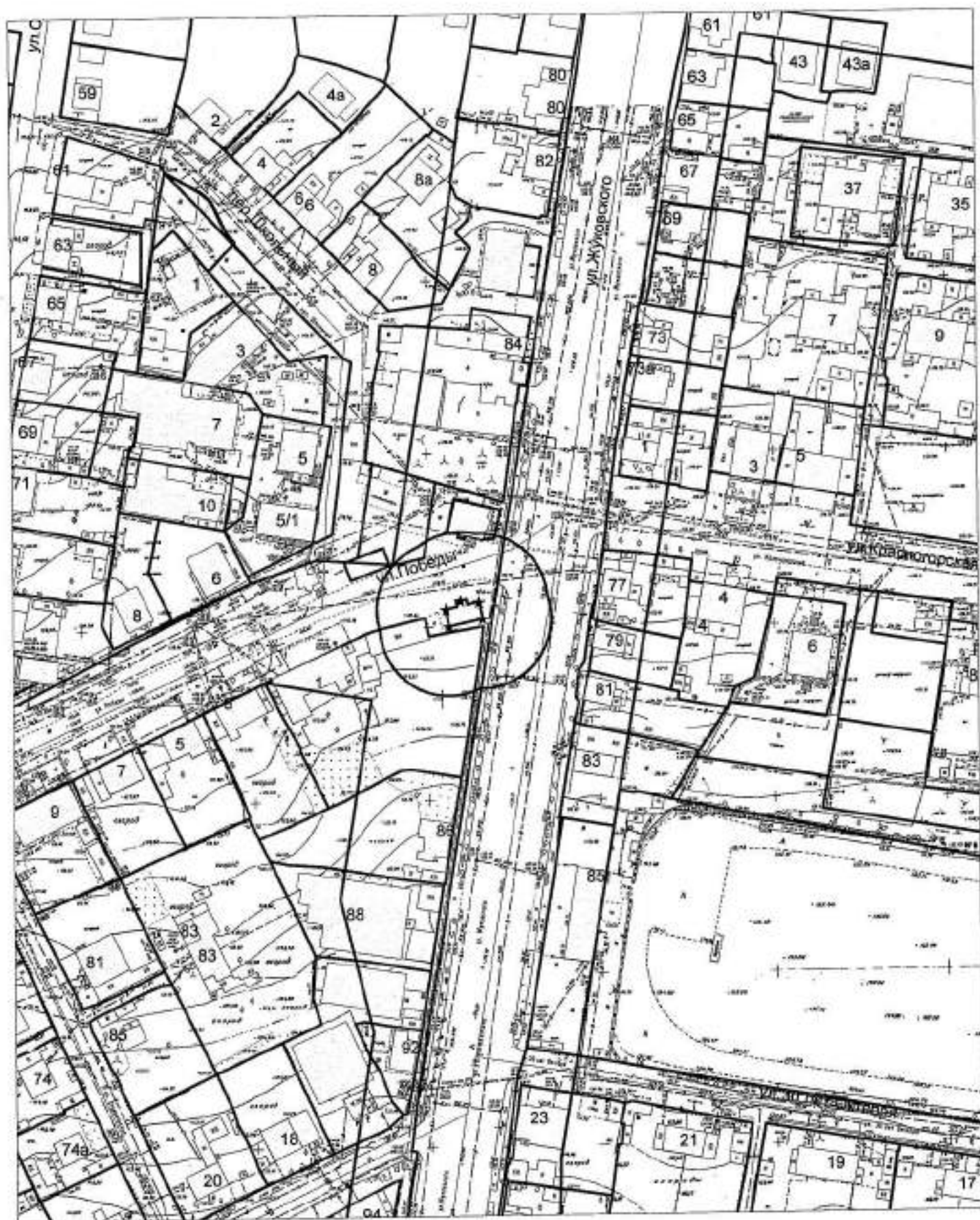
Карта-схема № 167

По адресному ориентиру: ул. Светофорная
на топографическом плане М 1:1500

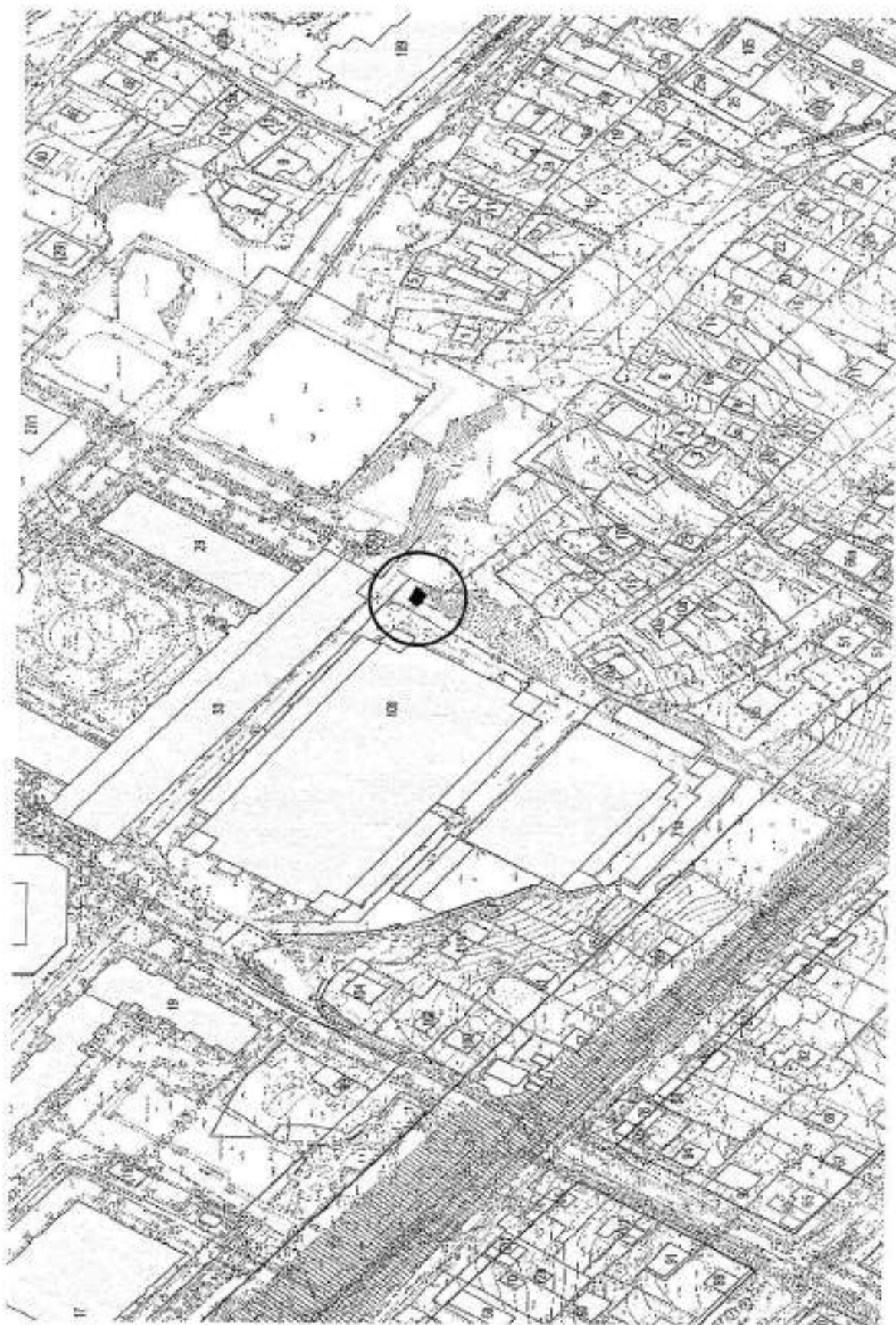


Карта-схема № 168

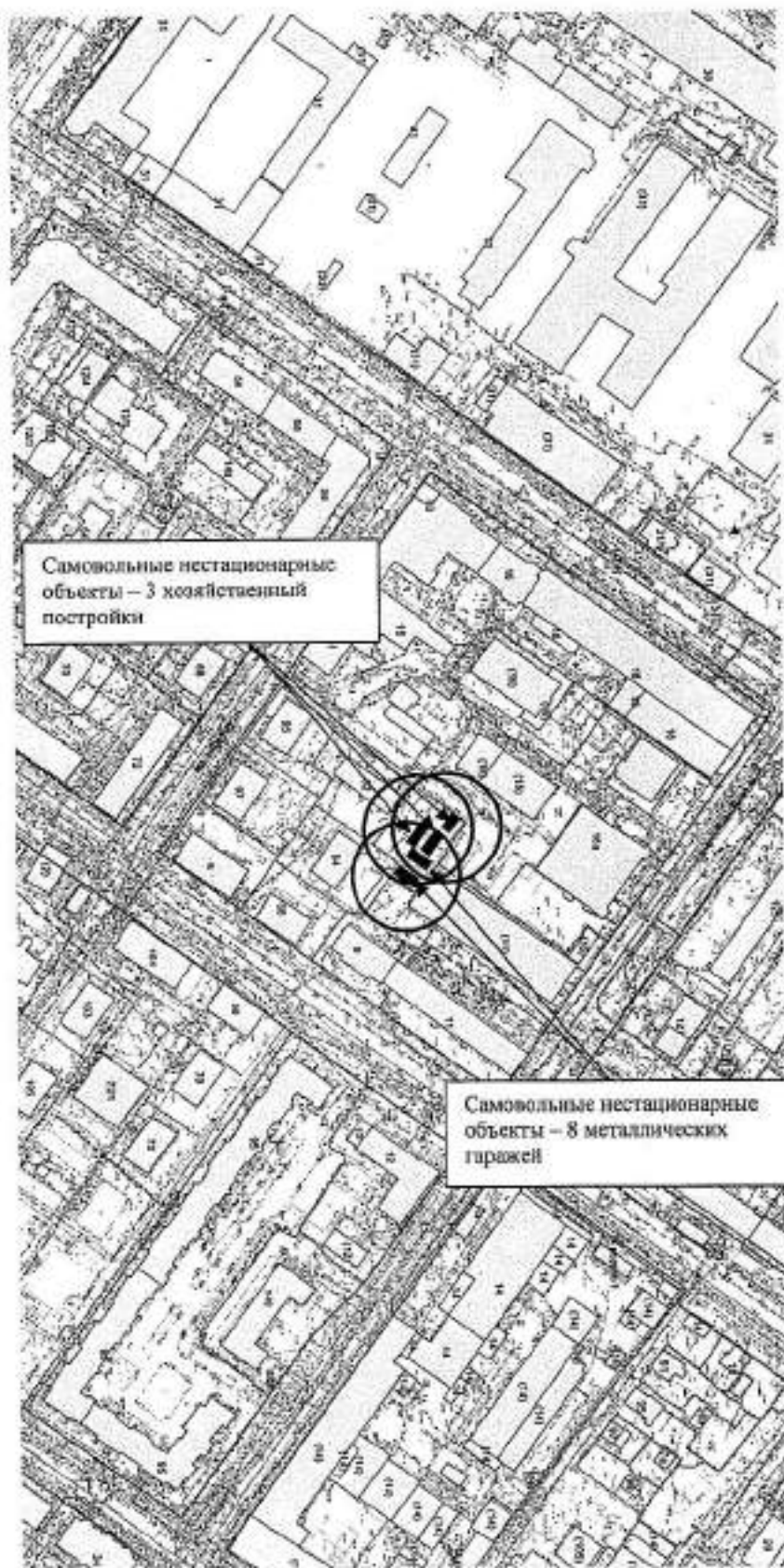
По адресному ориентиру: ул. Жуковского
на топографическом плане М 1:1500



Карта-схема территории № 169
по адресному ориентиру улица Сакко и Ванцетти, (108)
на топографическом плане М 1:1500



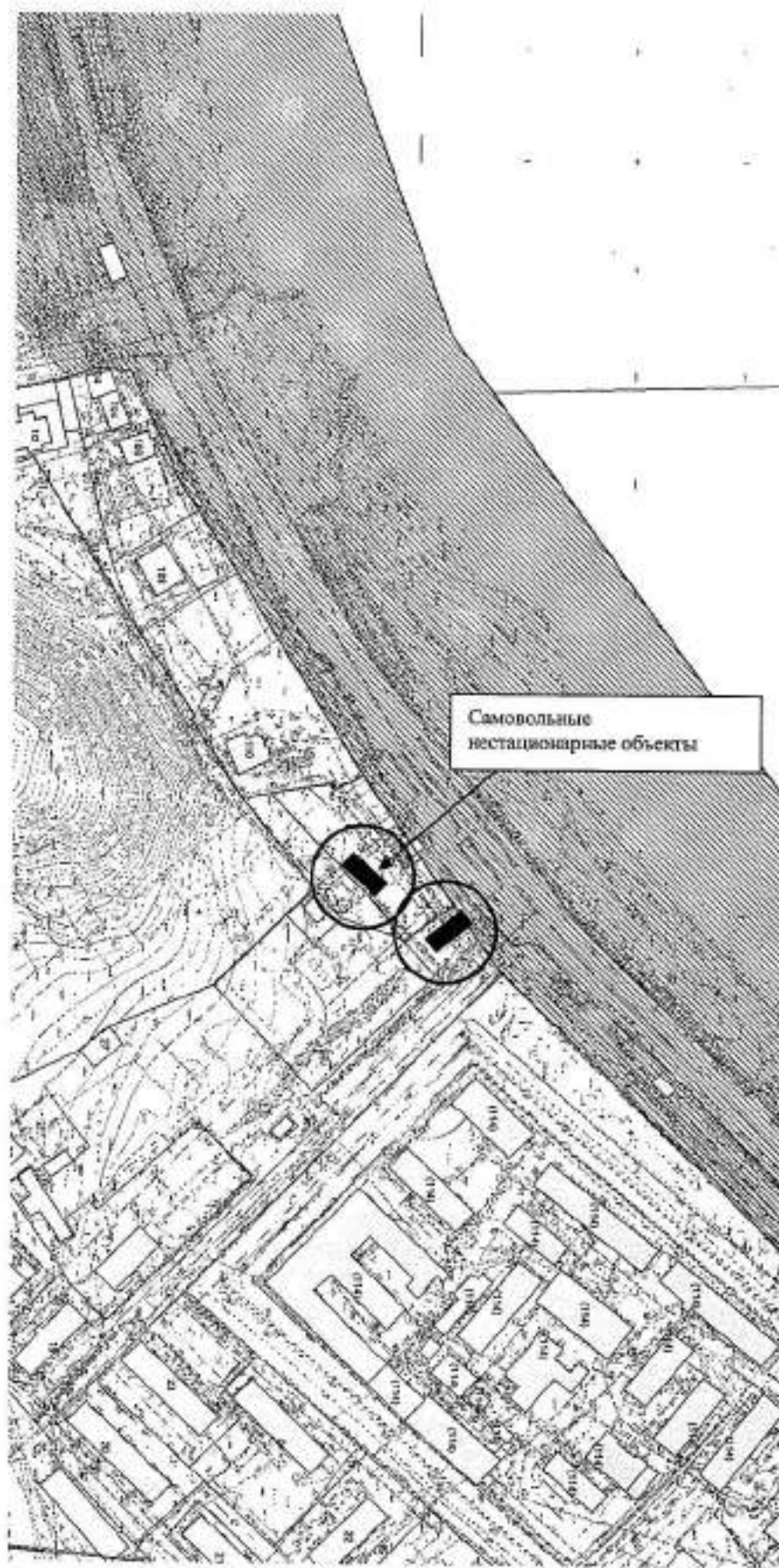
Карта-схема территории № 170
по адресному ориентиру улица ул. 9-го Ноября, (62)
на топографическом плане М 1:1500



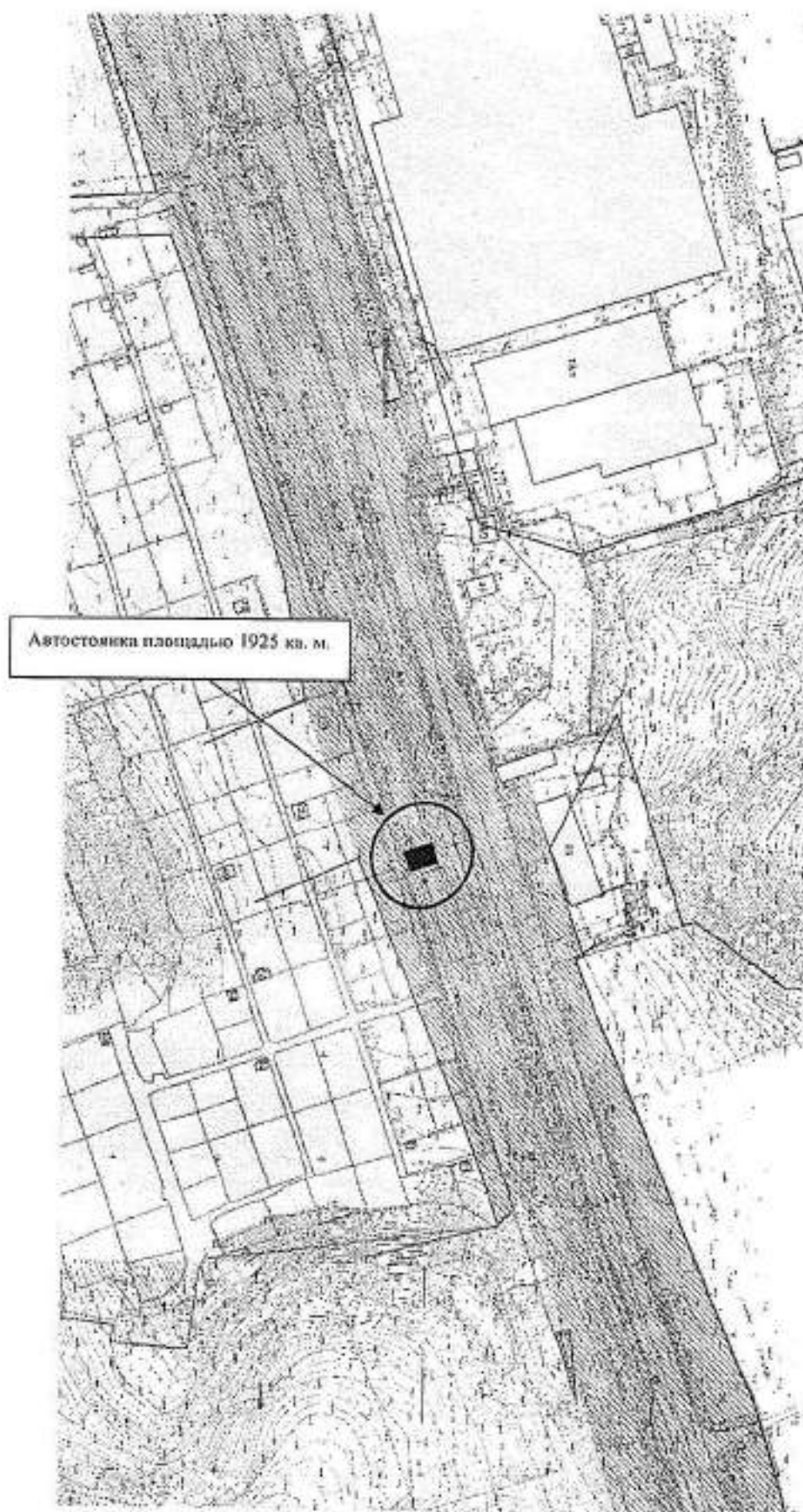
Карта-схема территории № 171
по адресному ориентиру улица Зеленодолинская, (43)
на топографическом плане М 1:1500



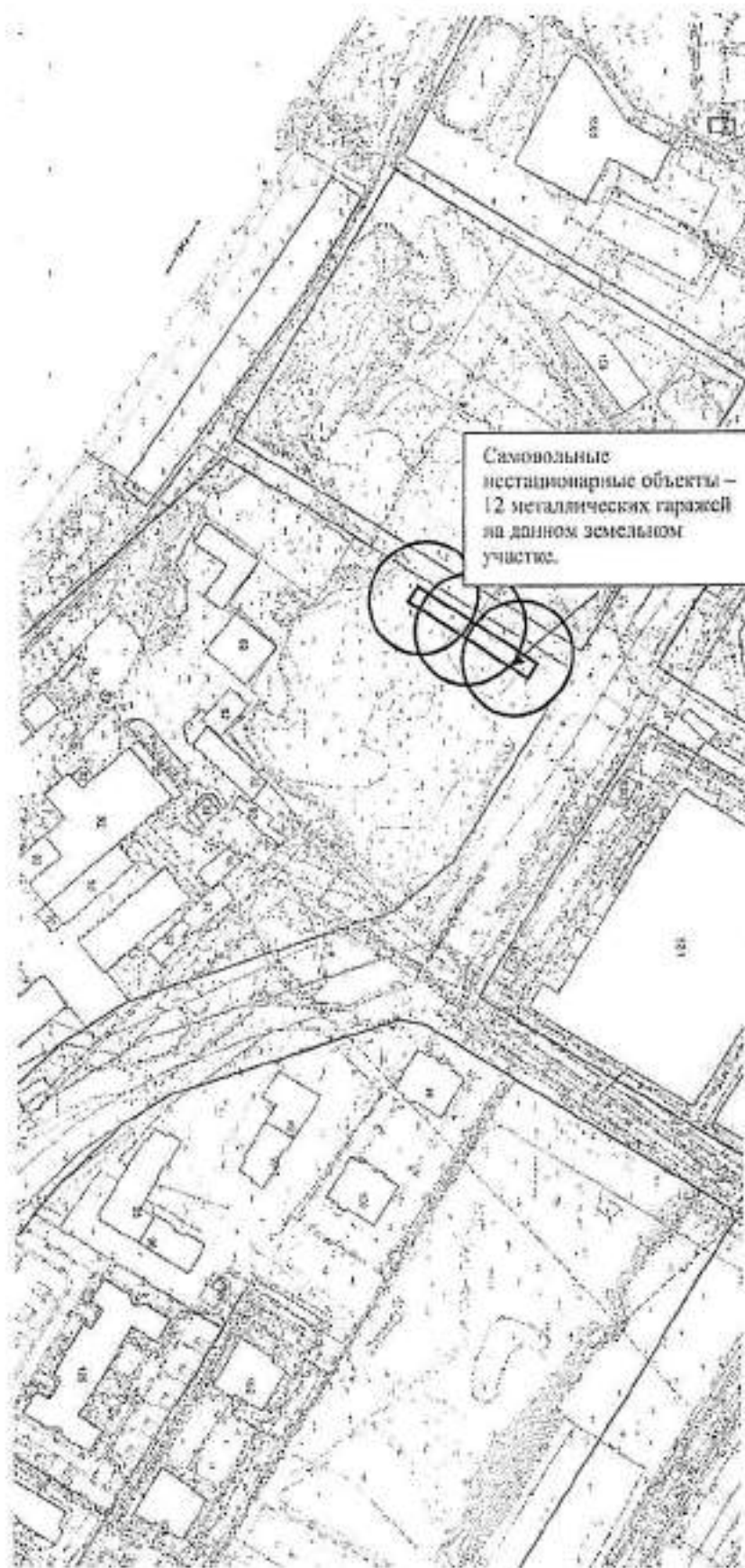
Карта-схема территории № 172
по адресному ориентиру улица Гусинобродский тракт, (110 к 1)
на топографическом плане М 1:1500



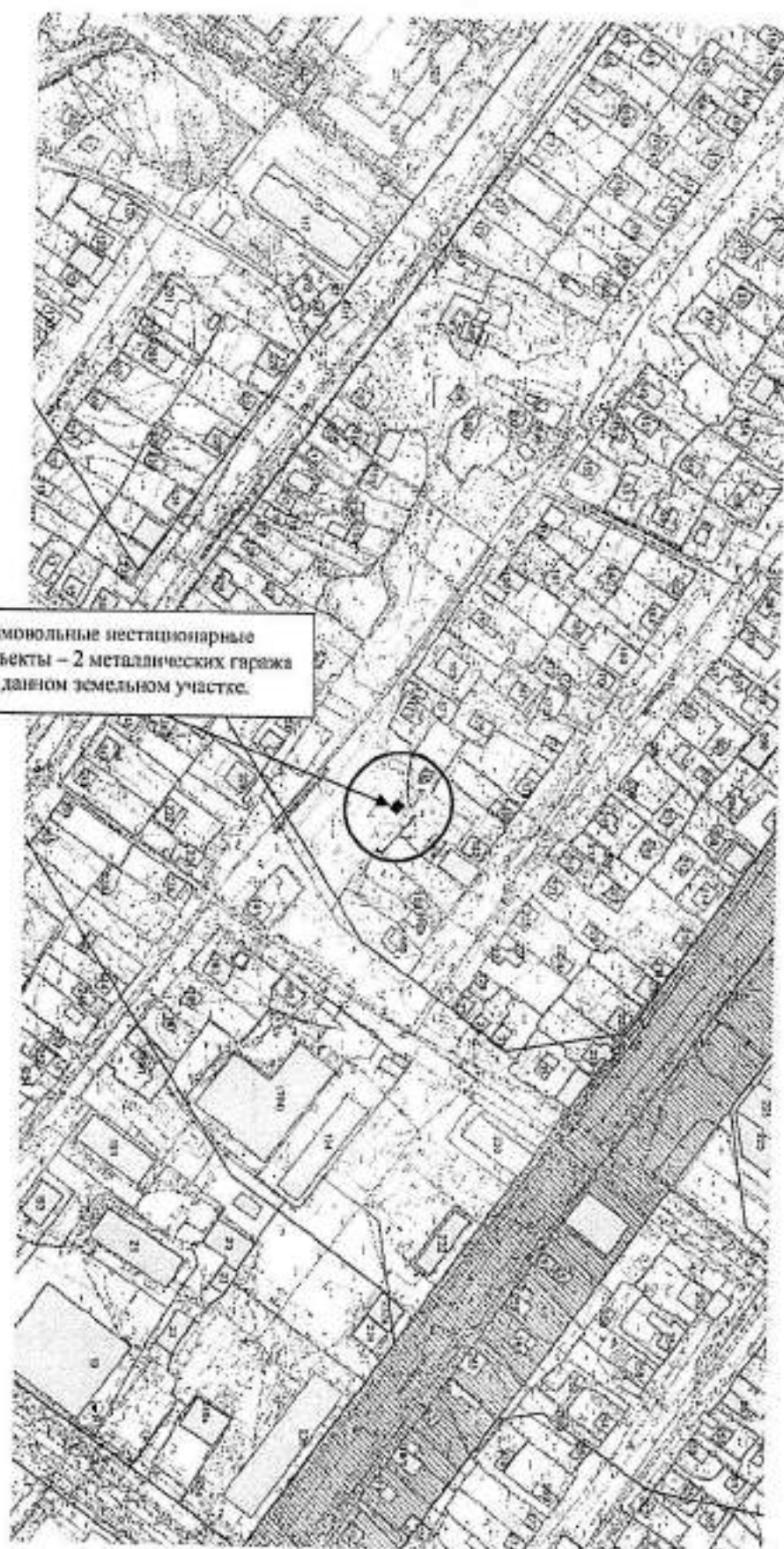
Карта-схема территории № 173
по адресному ориентиру улица Гусинобродское шоссе
на топографическом плане М 1:1500



Карта-схема территории № 174
по адресному ориентиру улица Большевицкая, (52/1)
на топографическом плане М 1:1500



Карта-схема территории № 175
по адресному ориентиру улица Садовая, (182)
на топографическом плане М 1:1500

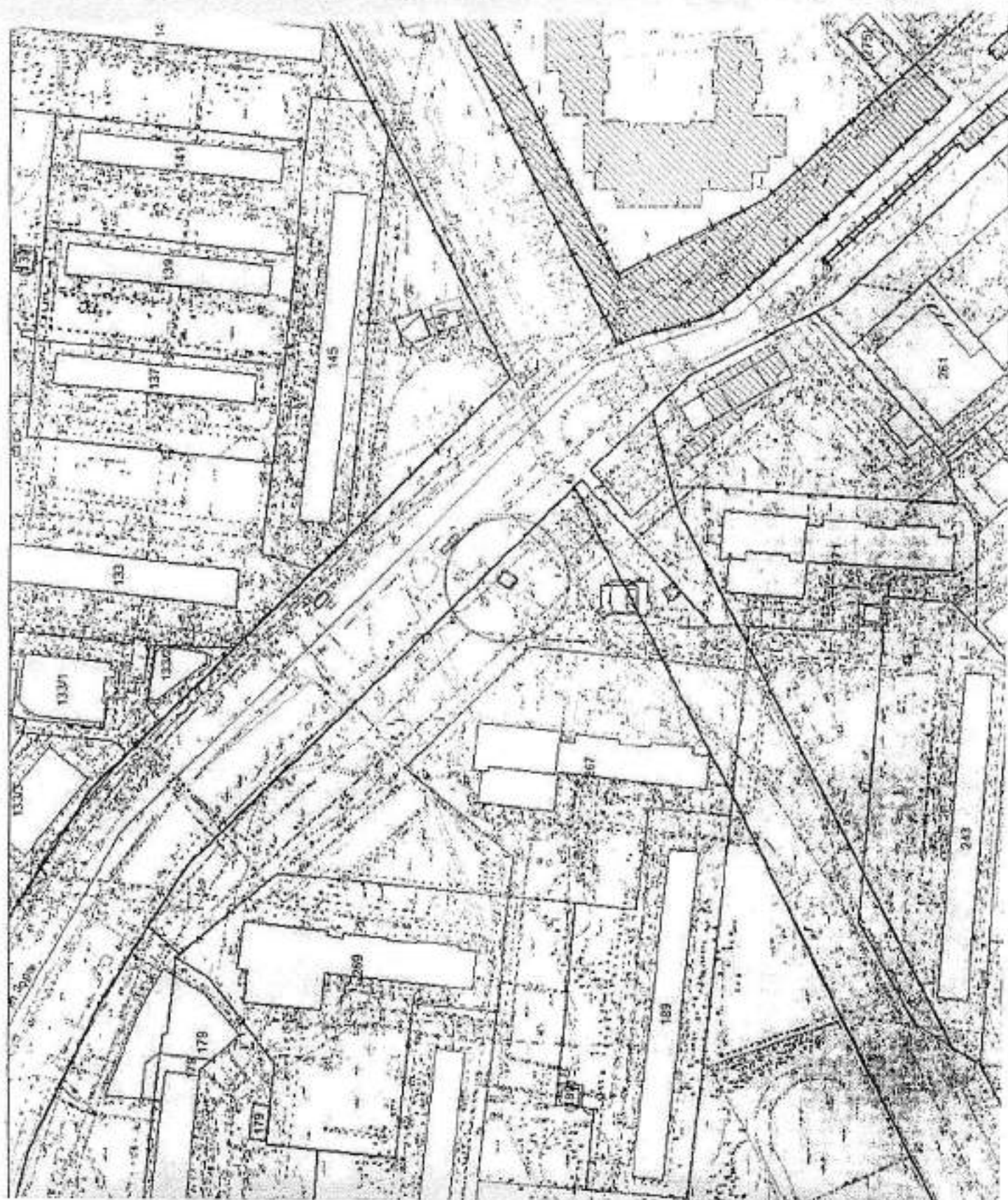


Самовольные нестационарные
объекты – 2 металлических гаража
на данном земельном участке.

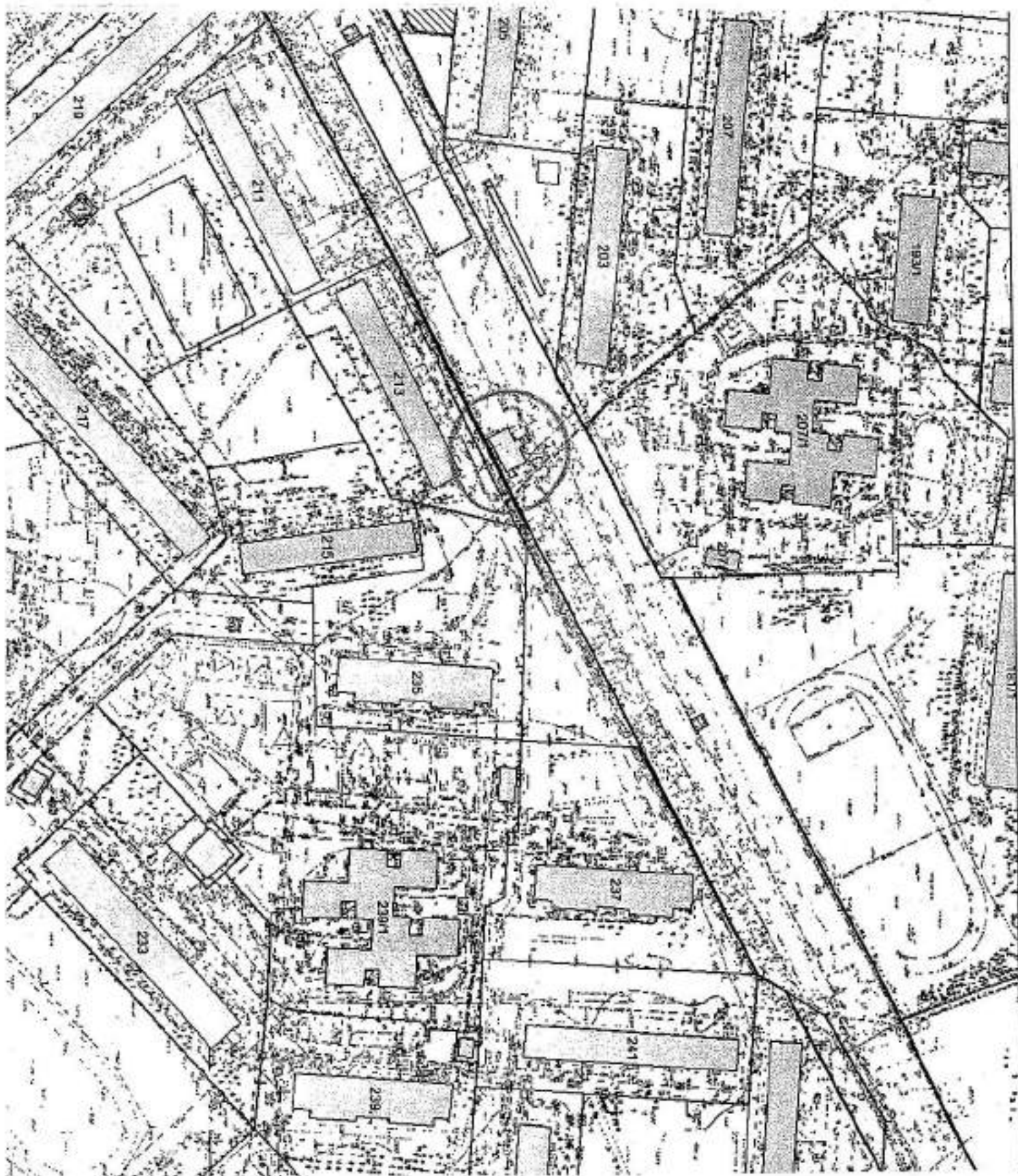
Карта – схема территории № 177

по адресному ориентиру: ул. Зорге. (271)

на топографическом плане М 1 : 1500



Карта – схема территории № 178
по адресному ориентиру: ул. Зорге, (213)
на топографическом плане М 1:1500



Карта – схема территории № 179

по адресному ориентиру: ул. Зорге, (259)

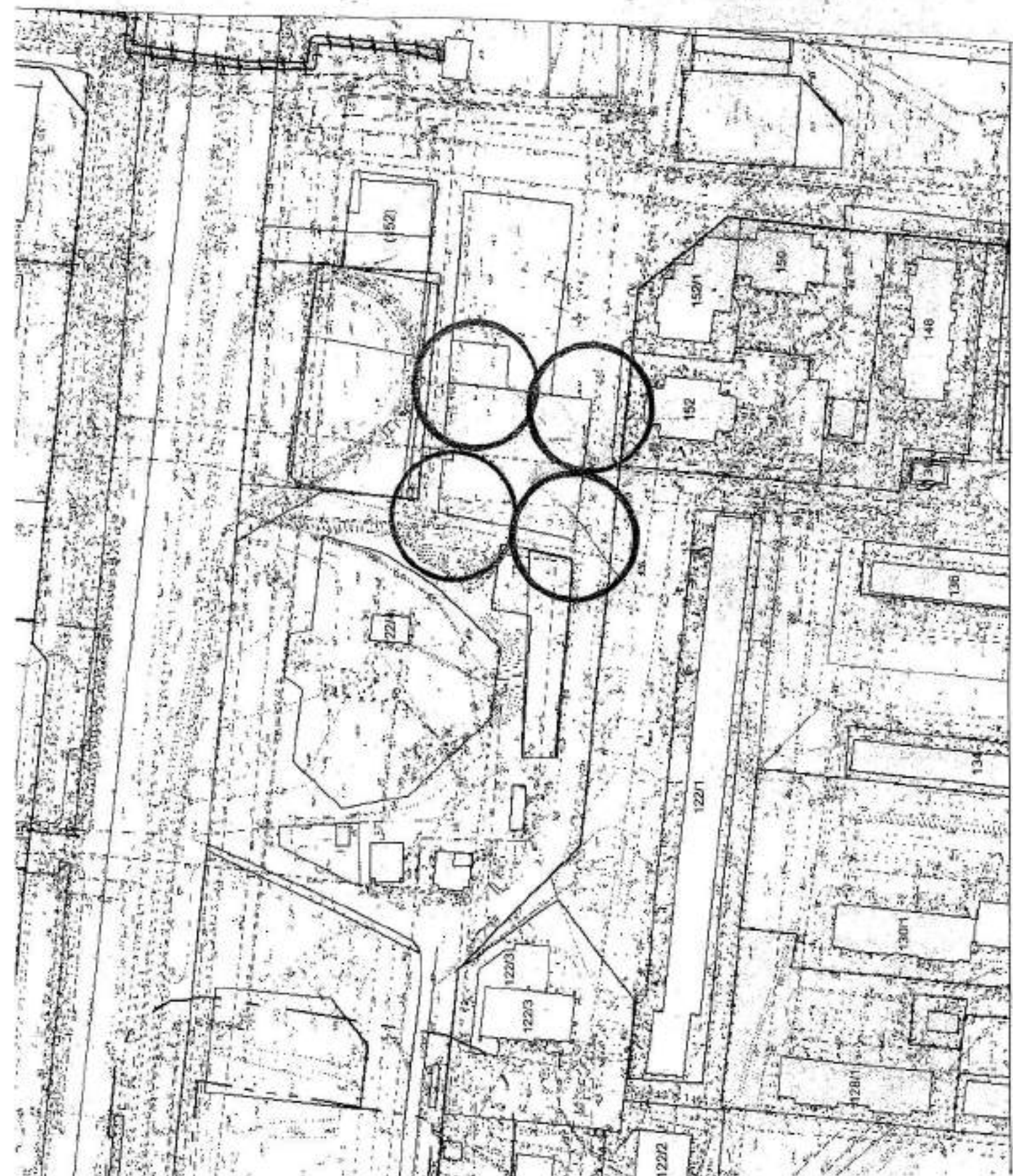
на топографическом плане М 1 : 1500



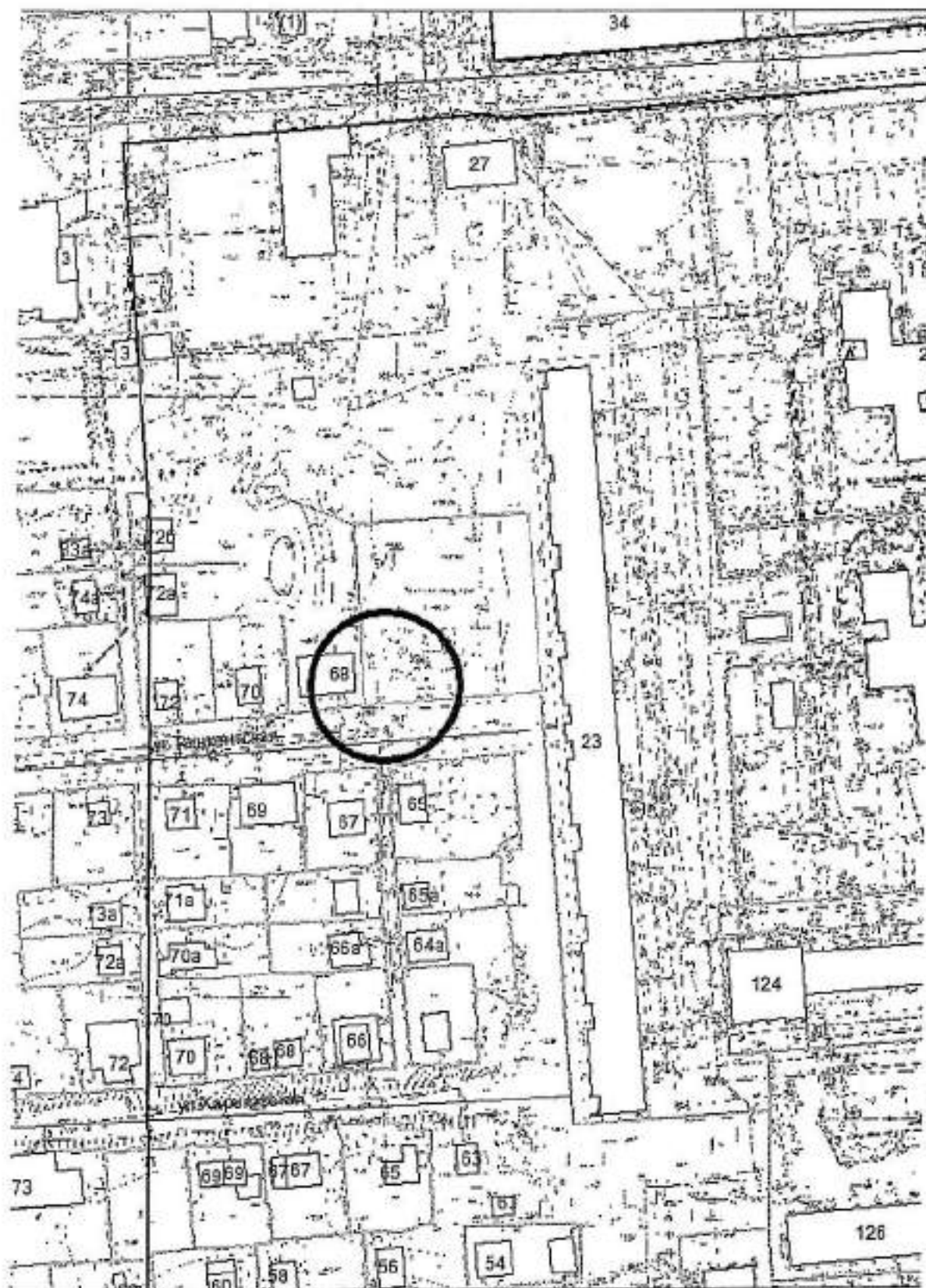
Карта – схема территории № 181

по адресному ориентиру: ул. Петухова, (122/1)

на топографическом плане М 1 : 1500



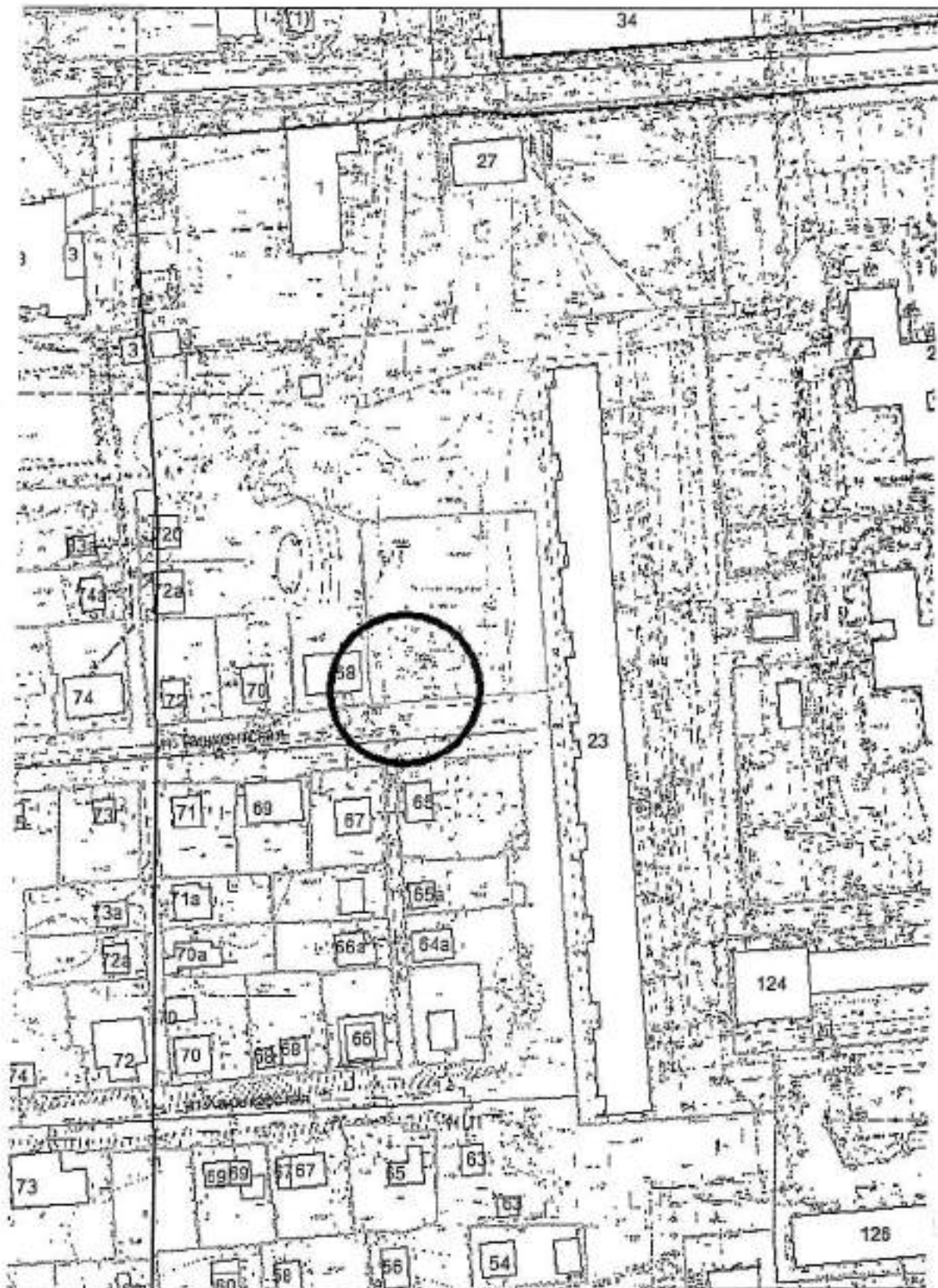
Карта-схема территории № 182
по адресному ориентиру: ул. Киевская, 23
на топографическом плане М 1:1500



Карта-схема территории № 183

по адресному ориентиру: ул. Киевская, 23

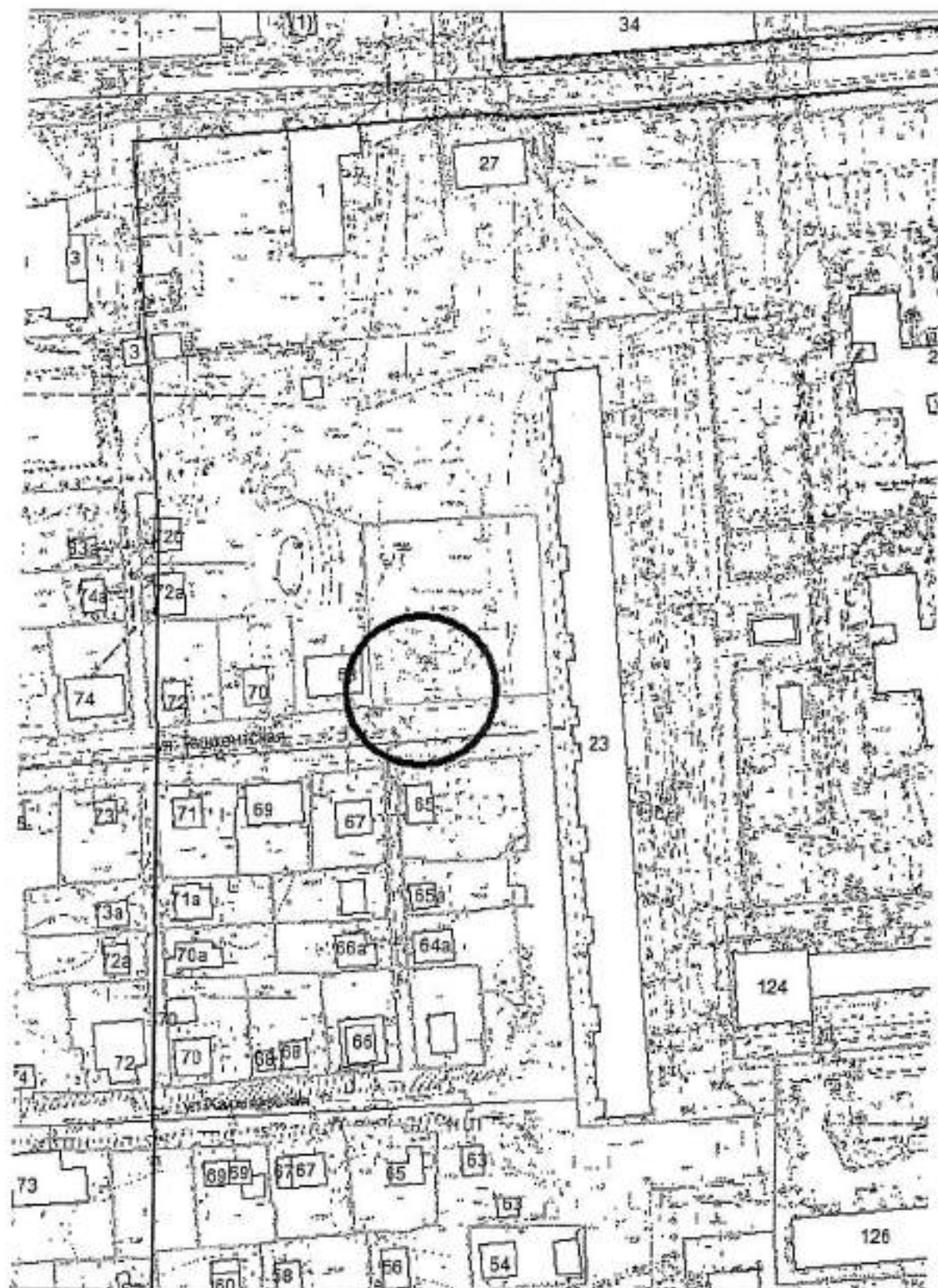
на топографическом плане М 1:1500



Карта-схема территории № 184

по адресному ориентиру: ул. Киевская, 23

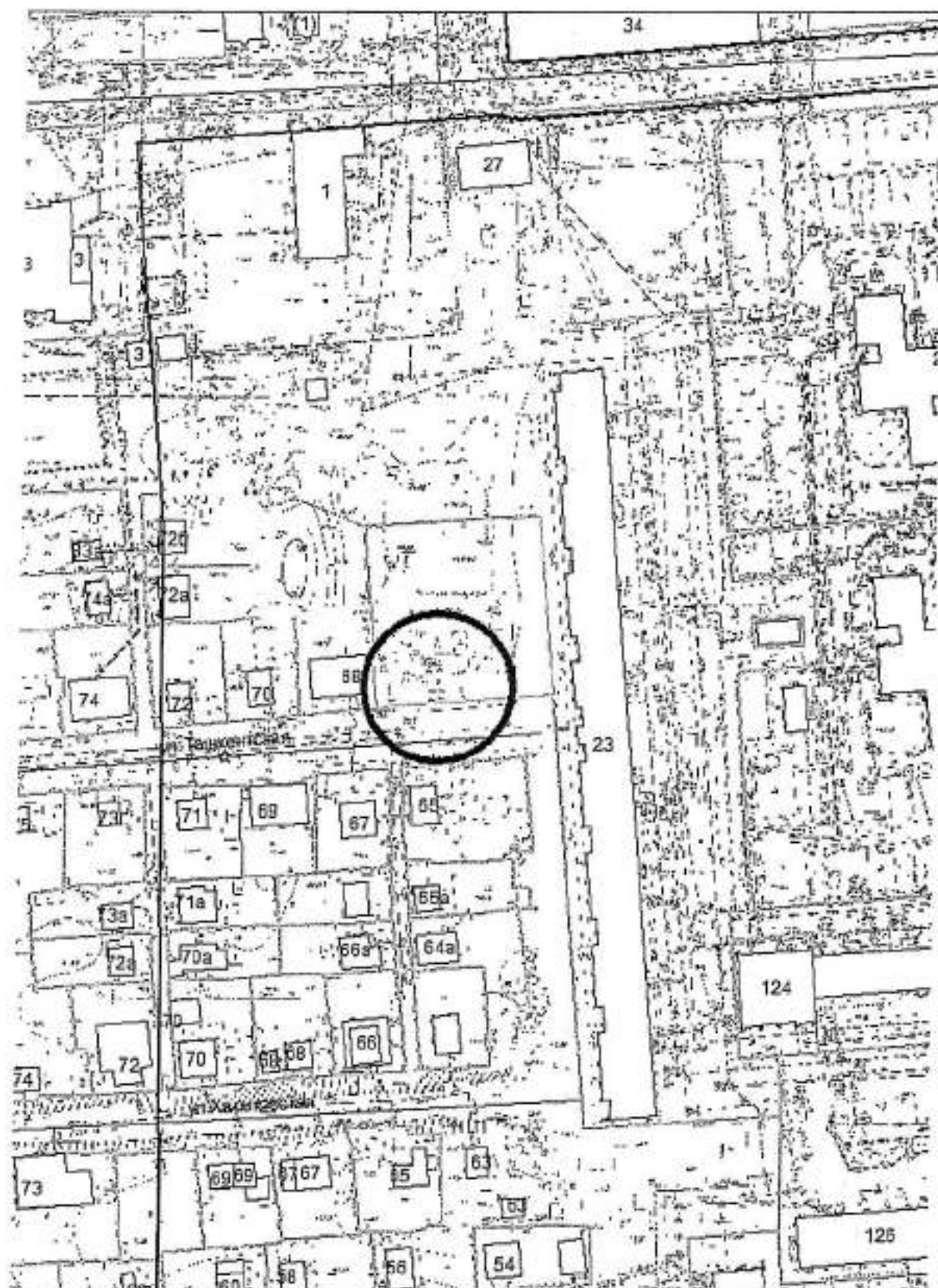
на топографическом плане М 1:1500



Карта-схема территории № 185

по адресному ориентиру: ул. Киевская, 23

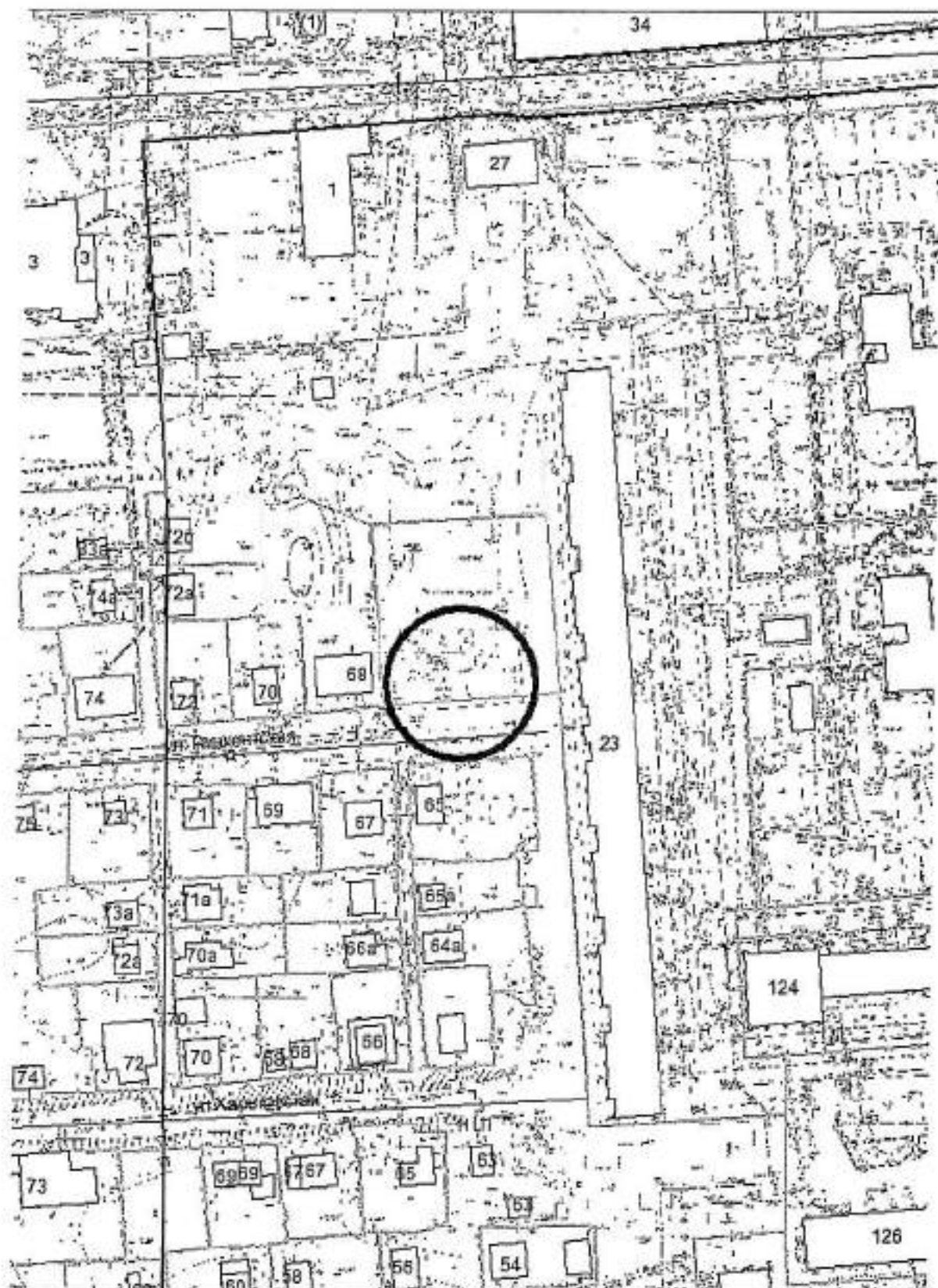
на топографическом плане М 1:1500



Карта-схема территории № 186

по адресному ориентиру: ул. Киевская, 23

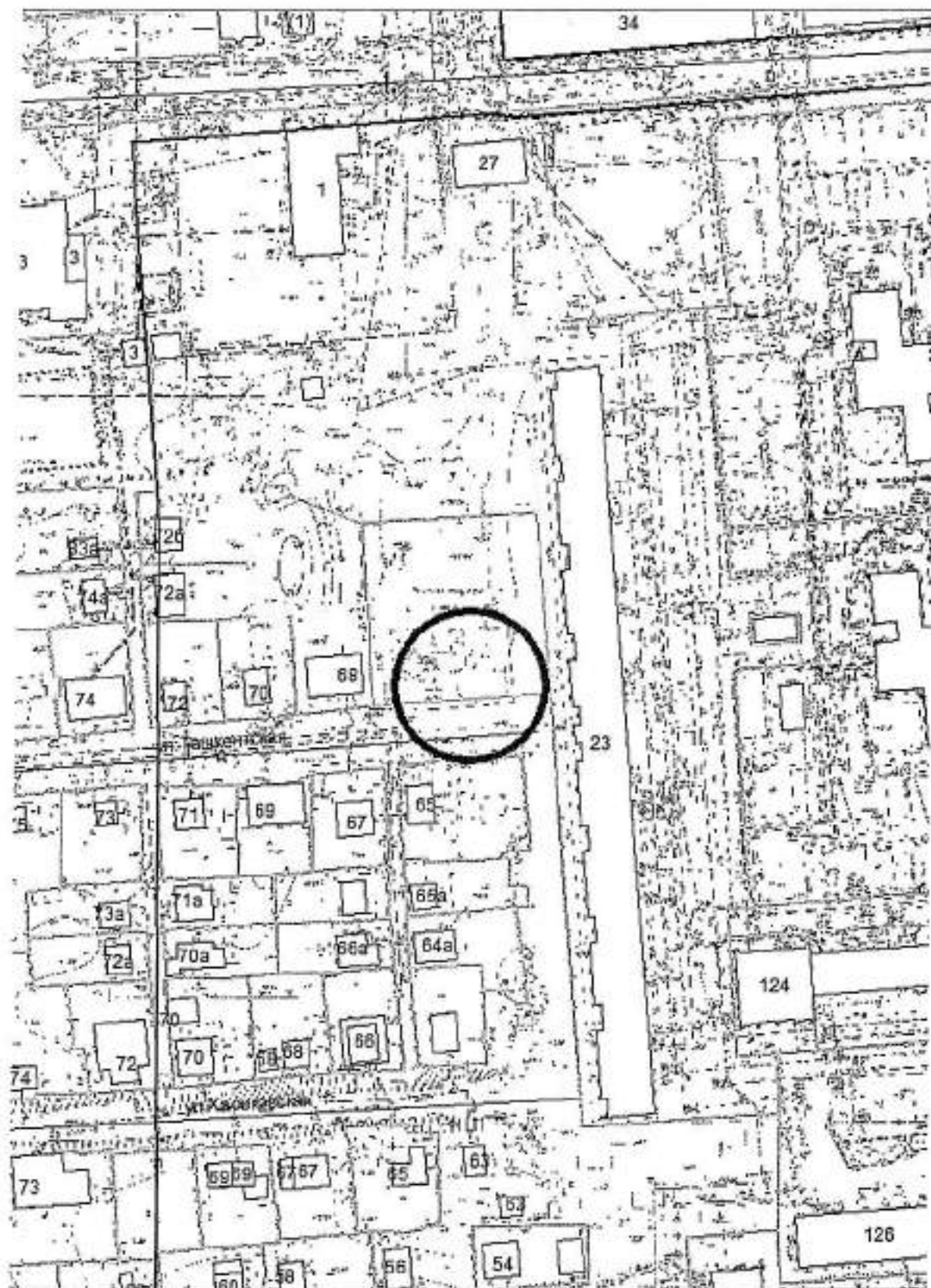
на топографическом плане М 1:1500



Карта-схема территории № 187

по адресному ориентиру: ул. Киевская, 23

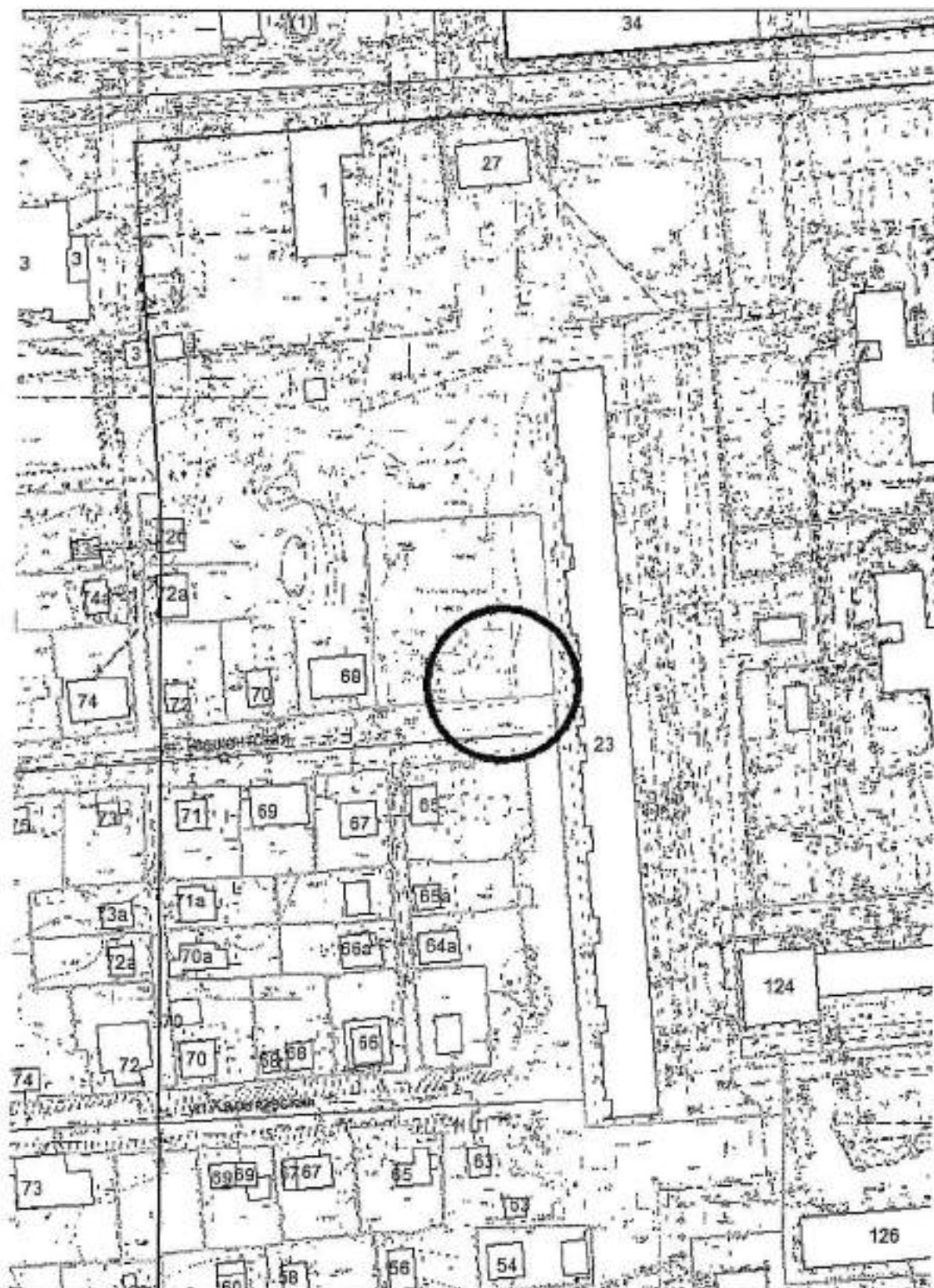
на топографическом плане М 1:1500



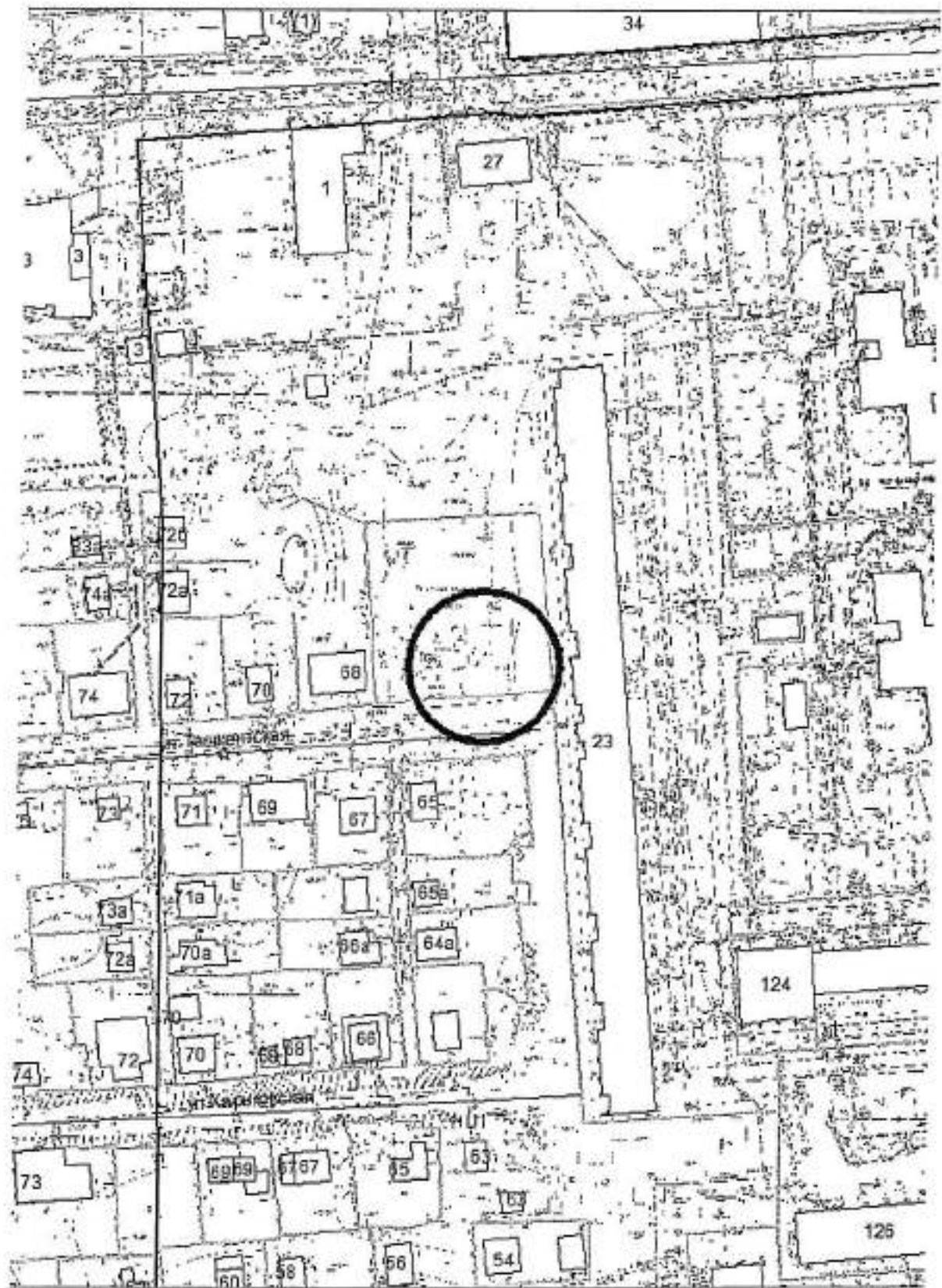
Карта-схема территории № 188

по адресному ориентиру: ул. Киевская, 23

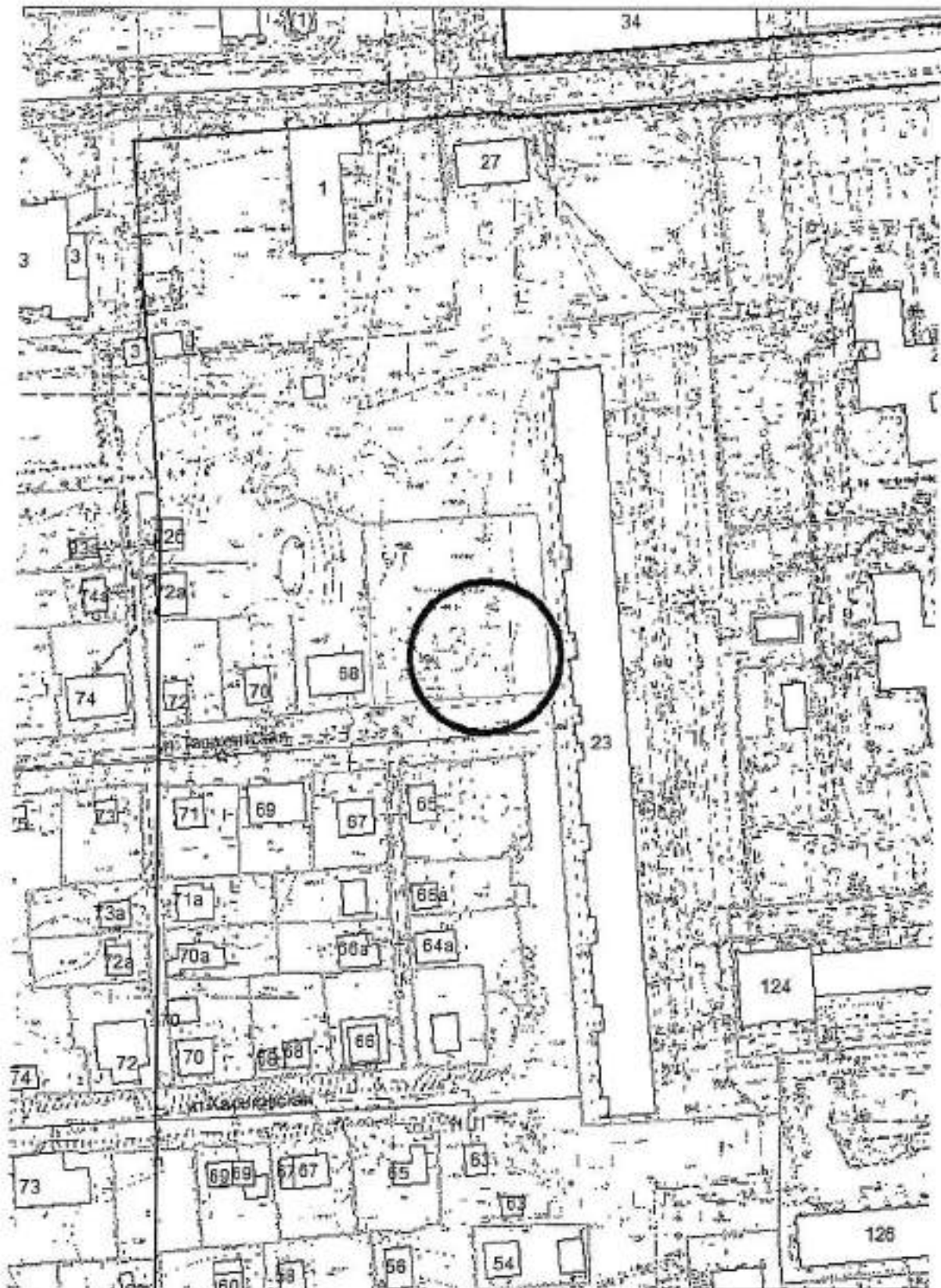
на топографическом плане М 1:1500



Карта-схема территории № 189
по адресному ориентиру: ул. Киевская, 23
на топографическом плане М 1:1500



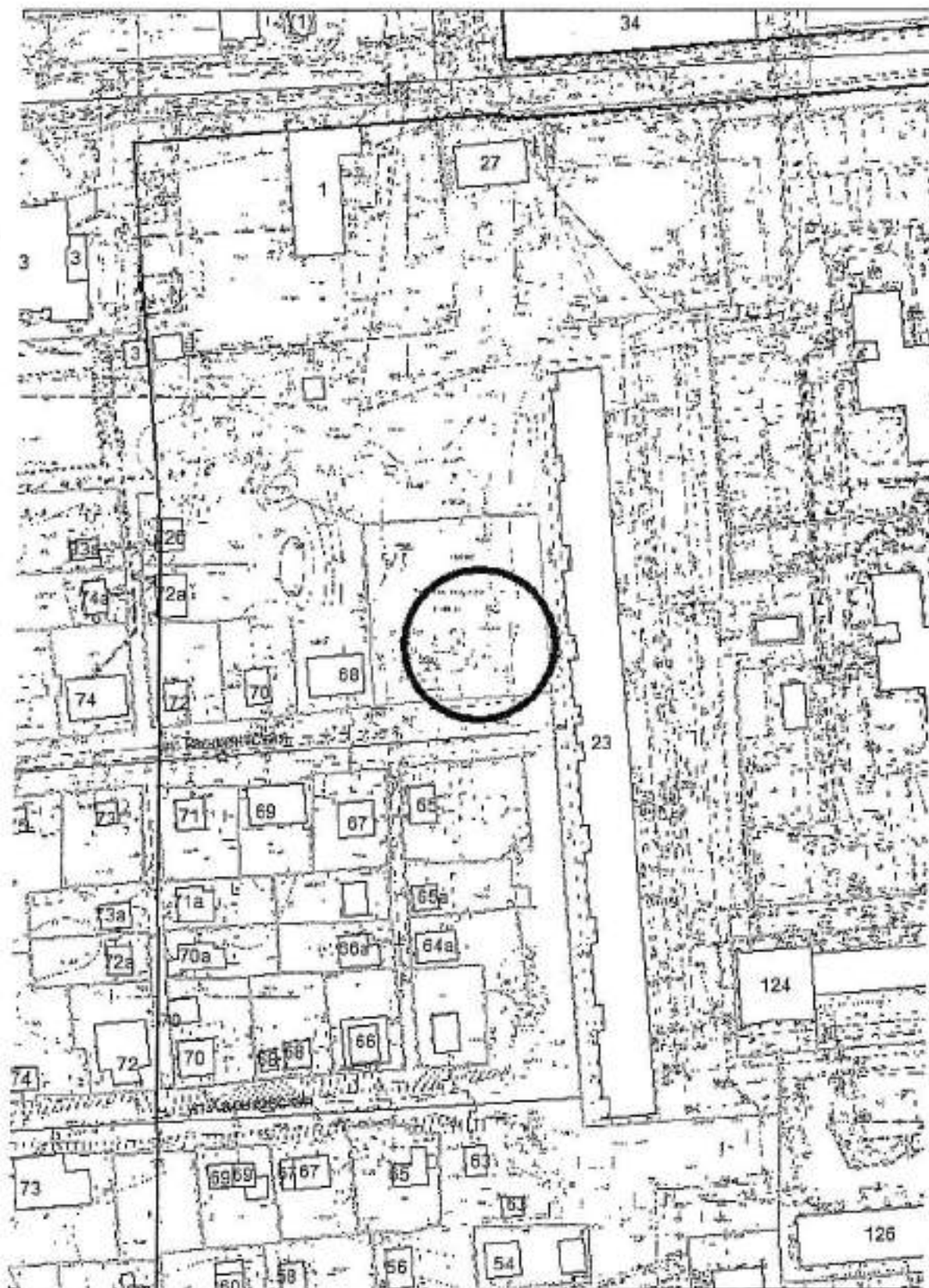
Карта-схема территории № 190
по адресному ориентиру: ул. Киевская, 23
на топографическом плане М 1:1500



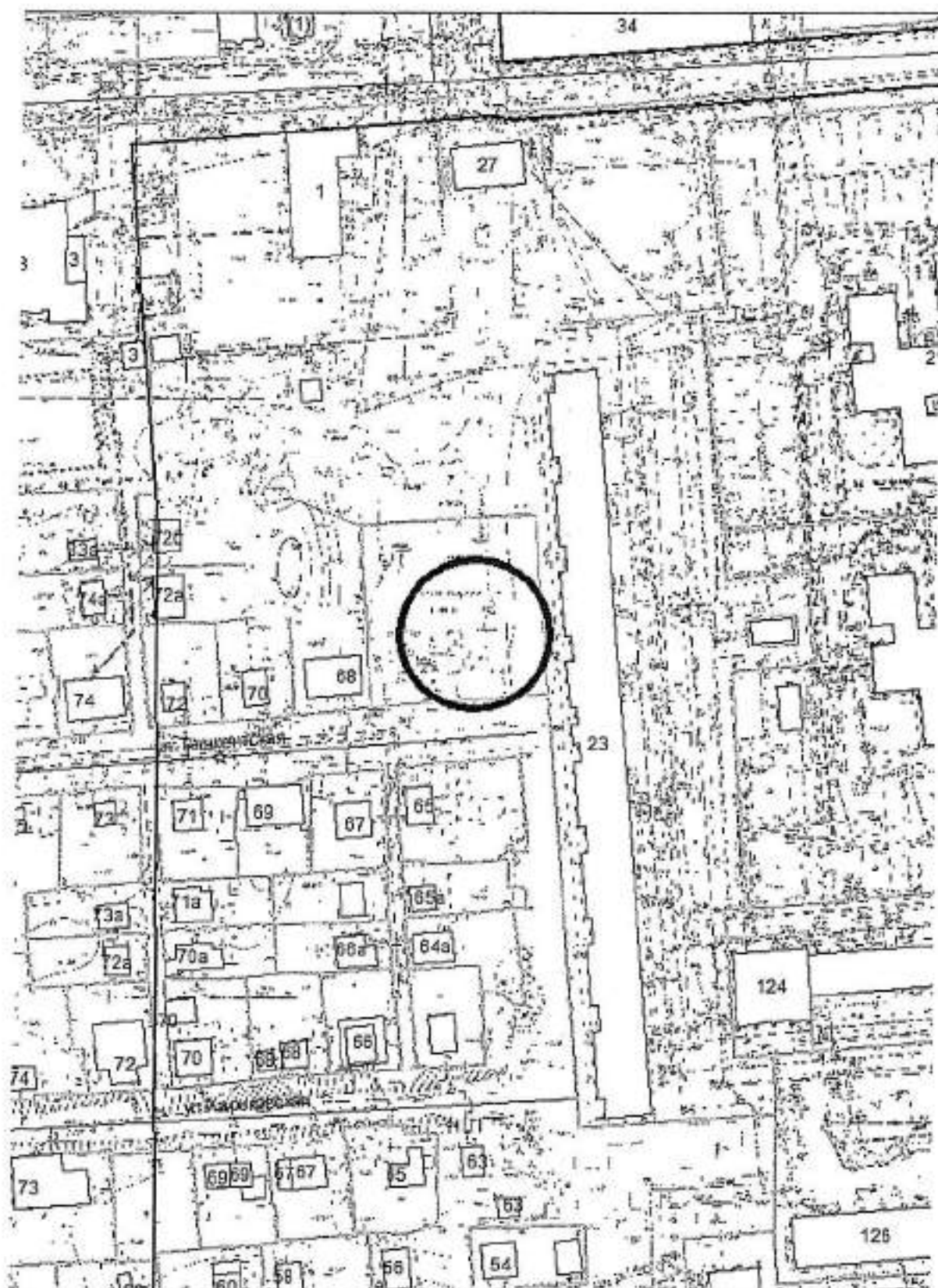
Карта-схема территории № 191

по адресному ориентиру: ул. Киевская, 23

на топографическом плане М 1:1500



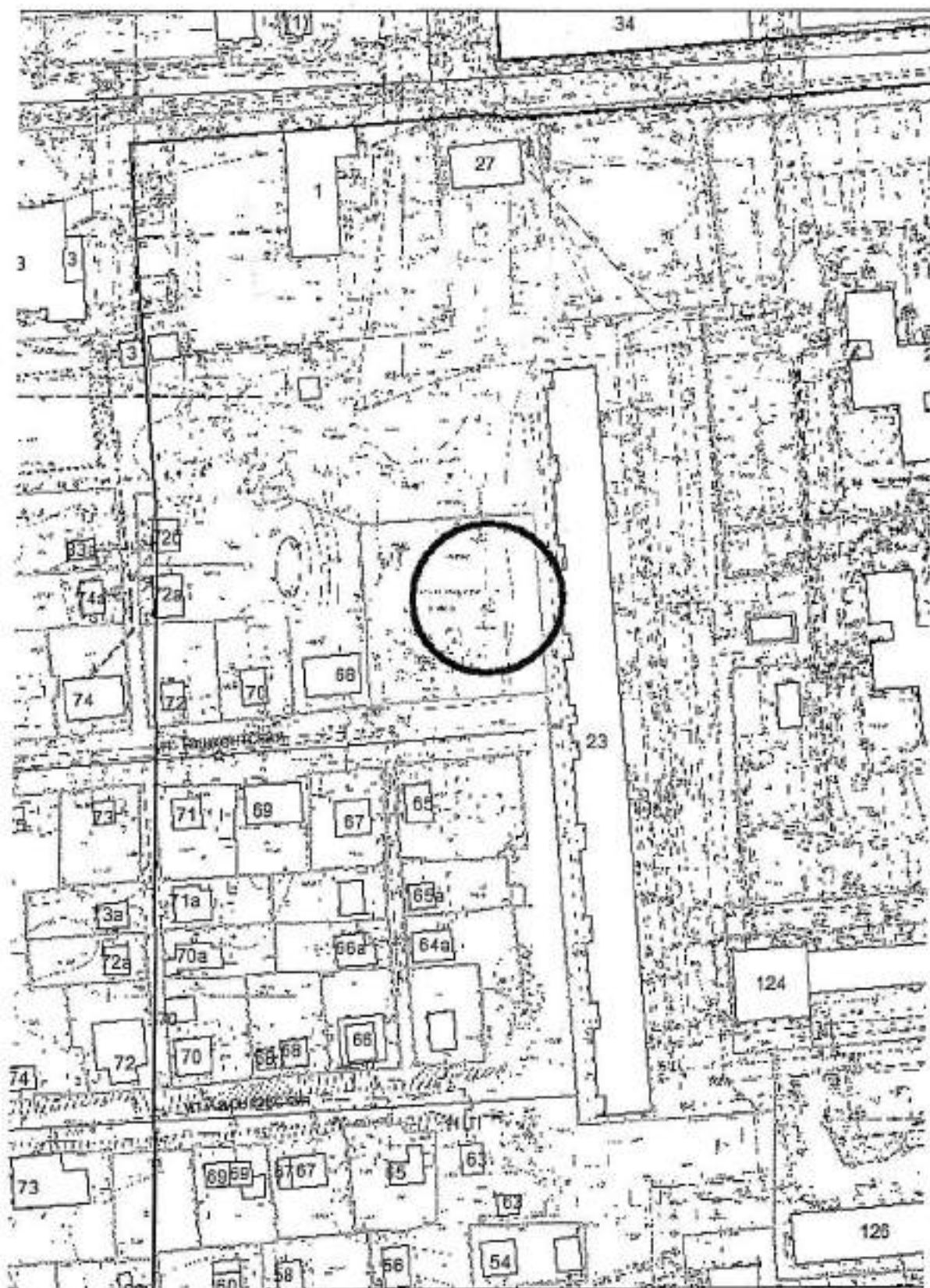
Карта-схема территории № 192
по адресу ориентир: ул. Киевская, 23
на топографическом плане М 1:1500



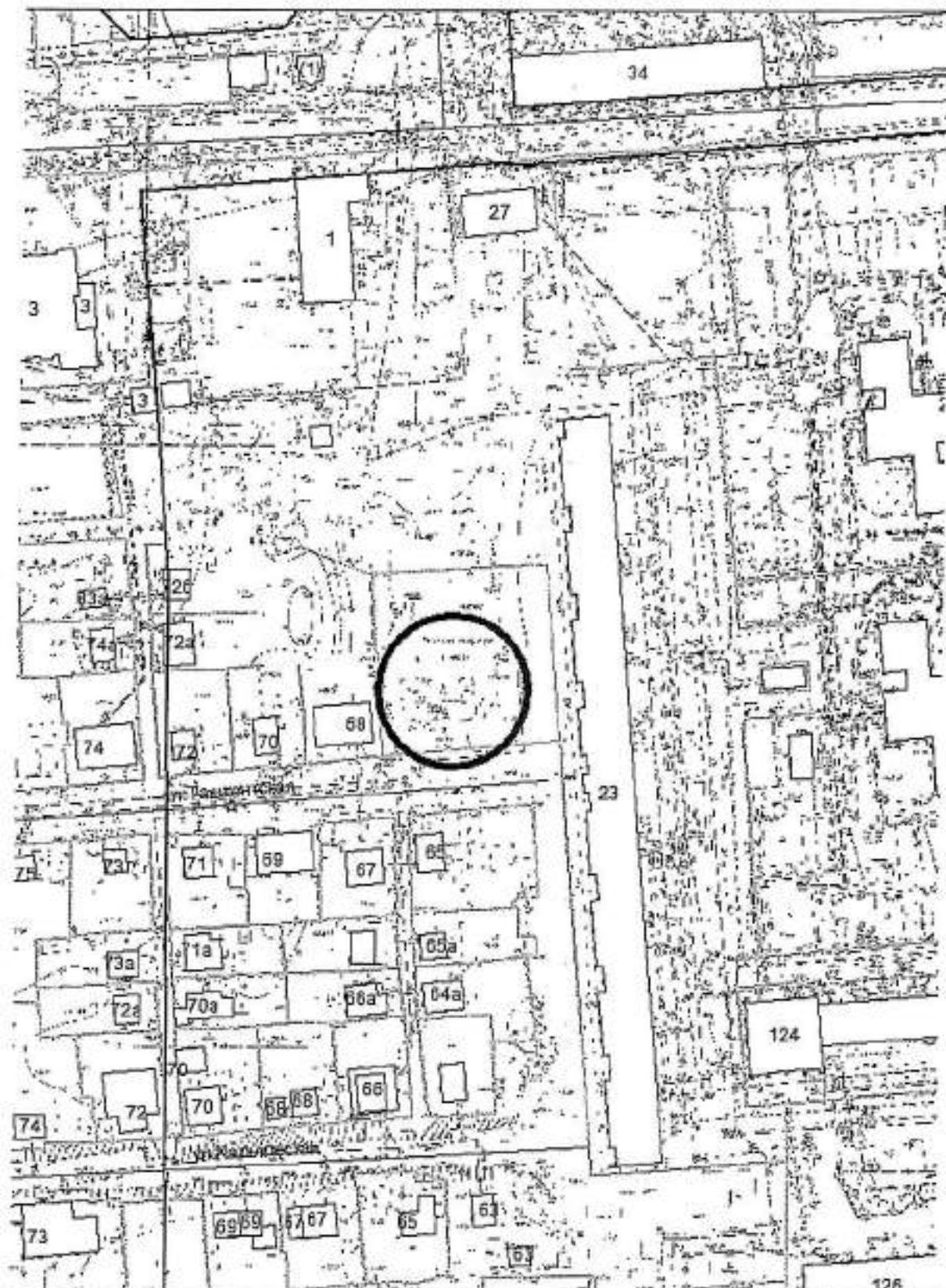
Карта-схема территории № 193

по адресному ориентиру: ул. Киевская, 23

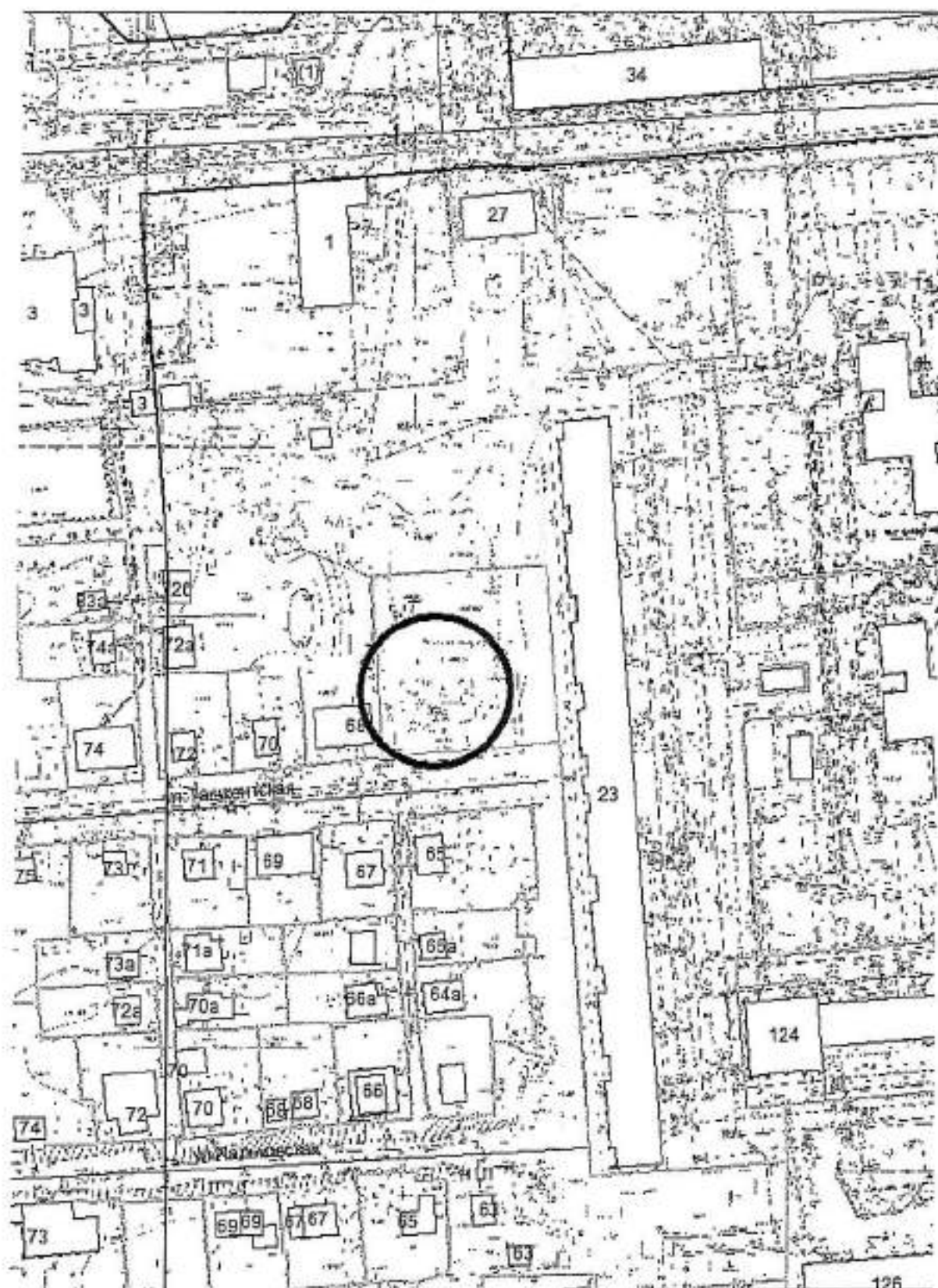
на топографическом плане М 1:1500



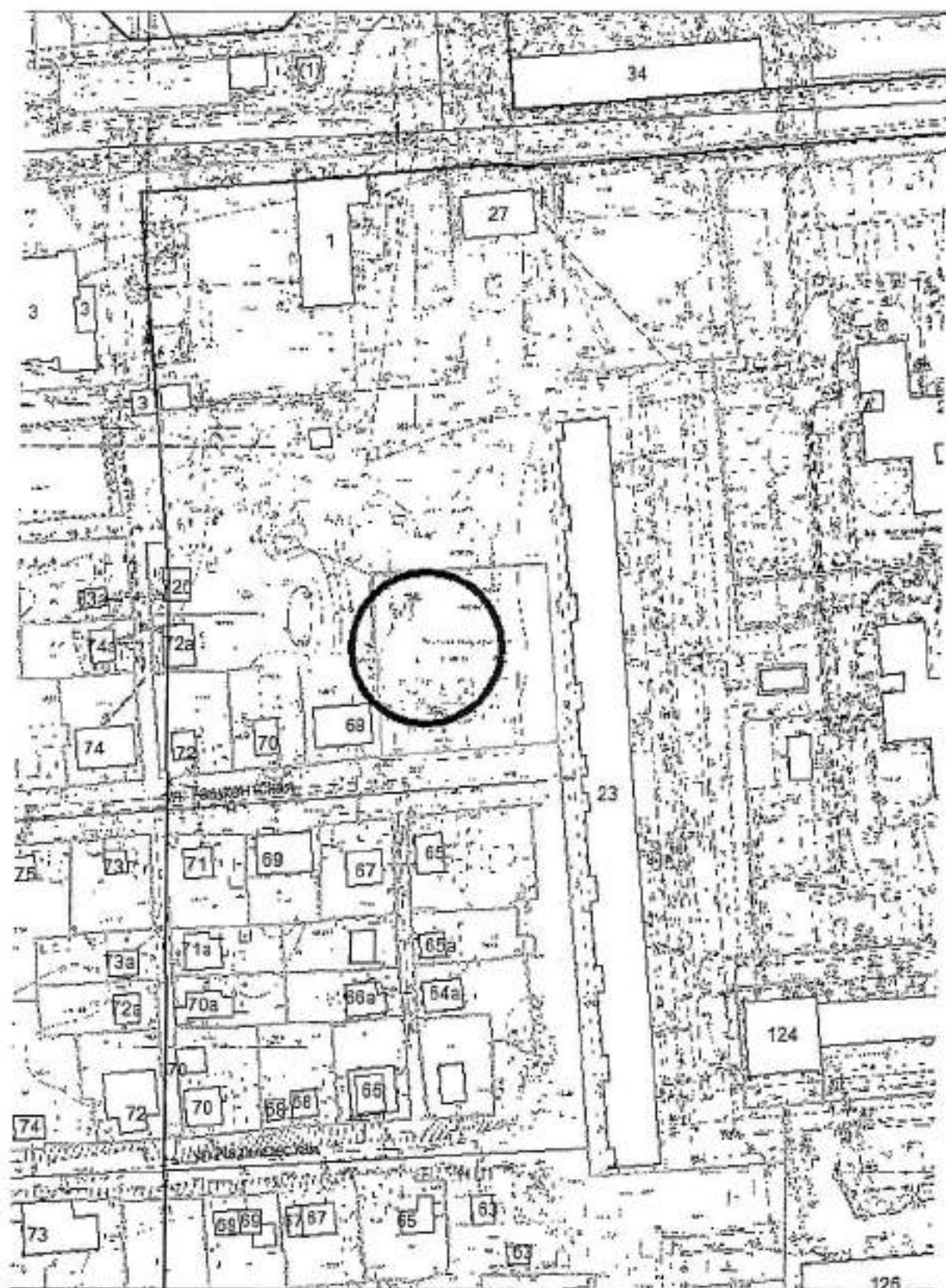
Карта-схема территории № 194
по адресному ориентиру: ул. Киевская, 23
на топографическом плане М 1:1500



Карта-схема территории № 195
по адресному ориентиру: ул. Киевская, 23
на топографическом плане М 1:1500



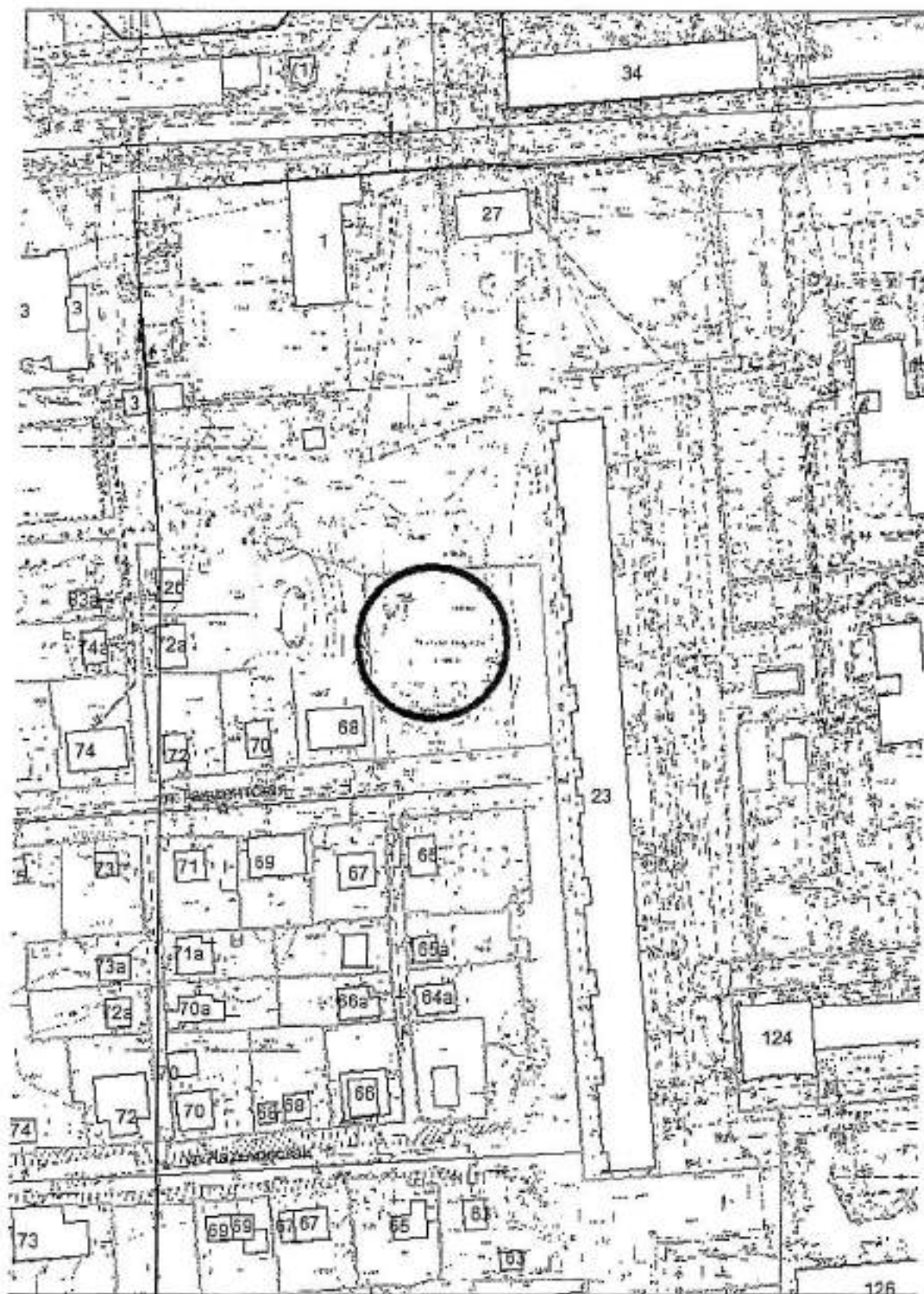
Карта-схема территории № 196
по адресному ориентиру: ул. Киевская, 23
на топографическом плане М 1:1500



Карта-схема территории № 197

по адресному ориентиру: ул. Киевская, 23

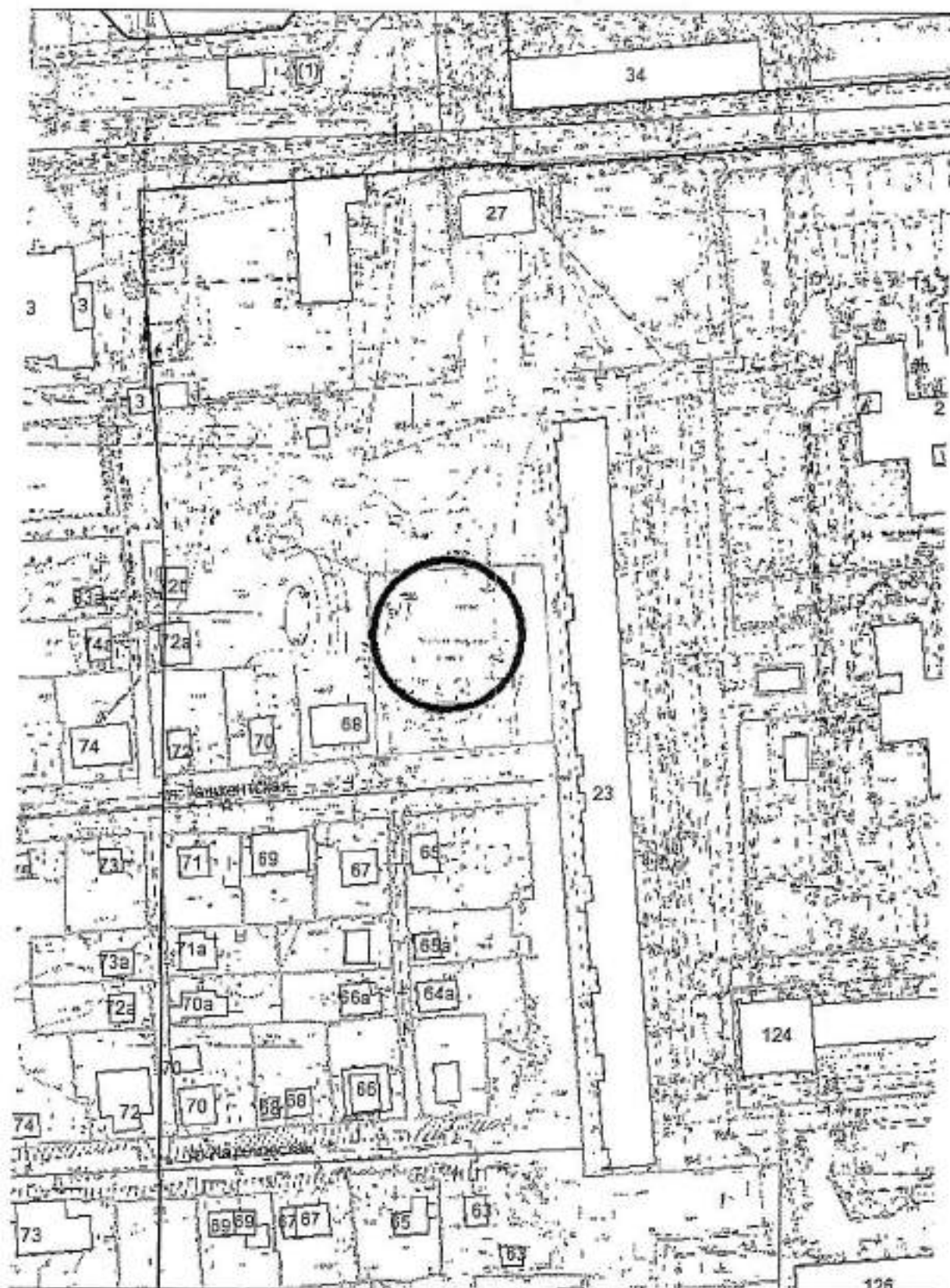
на топографическом плане М 1:1500



Карта-схема территории № 198

по адресному ориентиру: ул. Киевская, 23

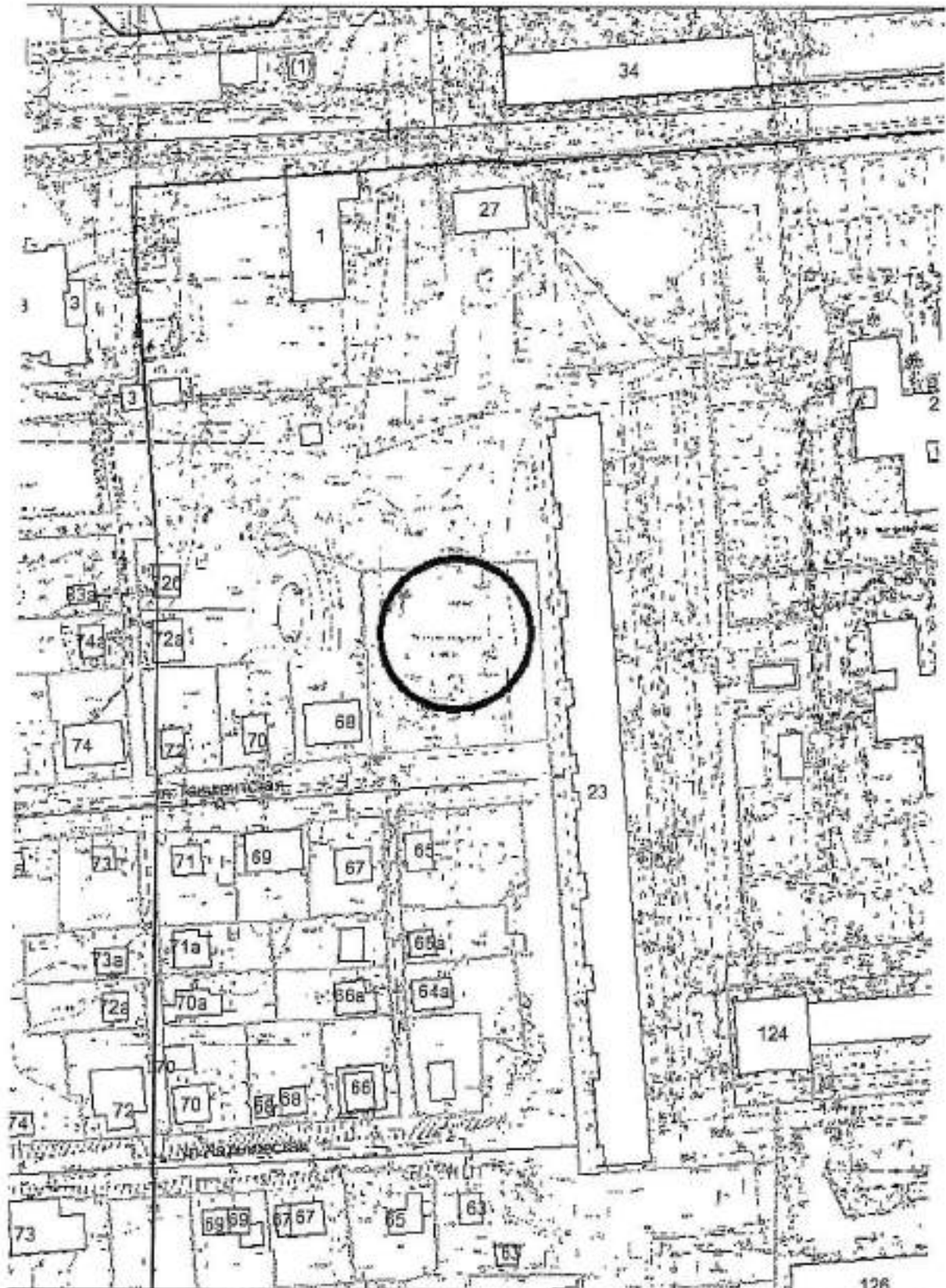
на топографическом плане М 1:1500



Карта-схема территории № 199

по адресному ориентиру: ул. Киевская, 23

на топографическом плане М 1:1500



Карта-схема территории № 201

по адресному ориентиру: ул. Киевская, 23

на топографическом плане М 1:1500

