

СОВЕТ ДЕПУТАТОВ ГОРОДА НОВОСИБИРСКА
РЕШЕНИЕ

От 24.03.2021

г. Новосибирск

№ 105

О внесении изменений в решение Совета депутатов города Новосибирска от 26.12.2007 № 824 «О Генеральном плане города Новосибирска»

В соответствии с Градостроительным кодексом Российской Федерации, Федеральным законом от 06.10.2003 № 131-ФЗ «Об общих принципах организации местного самоуправления в Российской Федерации», руководствуясь статьей 35 Устава города Новосибирска, Совет депутатов города Новосибирска РЕШИЛ:

1. Внести в решение Совета депутатов города Новосибирска от 26.12.2007 № 824 «О Генеральном плане города Новосибирска» (в редакции решений Совета депутатов города Новосибирска от 26.06.2008 № 1020, от 17.02.2009 № 1144, от 25.04.2018 № 597) следующие изменения:

1.1. Пункт 1 изложить в следующей редакции:

«1. Утвердить Генеральный план города Новосибирска в следующем составе:

1.1. Положение о территориальном планировании города Новосибирска (приложение 1).

1.2. Карта границ населенного пункта города Новосибирска, входящего в состав городского округа города Новосибирска (приложение 2).

1.3. Карта функциональных зон города Новосибирска (приложение 3).

1.4. Карта планируемого размещения объектов местного значения города Новосибирска в области физической культуры и массового спорта (приложение 4).

1.5. Карта планируемого размещения объектов местного значения города Новосибирска в области образования (приложение 5).

1.6. Карта планируемого размещения объектов местного значения города Новосибирска в области автомобильных дорог местного значения и в иных областях в связи с решением вопросов местного значения городского округа (в части развития дорожной деятельности в отношении автомобильных дорог и обеспечения безопасности дорожного движения на автомобильных дорогах) (приложение 6).

1.7. Карта планируемого размещения объектов местного значения города Новосибирска в области автомобильных дорог местного значения и в иных областях в связи с решением вопросов местного значения городского округа (в части повышения уровня транспортного обслуживания населения) (приложение 7).

1.8. Карта планируемого размещения объектов местного значения города Новосибирска в области культуры (приложение 8).

1.9. Карта планируемого размещения объектов местного значения города Новосибирска в области массового отдыха (рекреации) и озелененных территорий общего пользования (приложение 9).

1.10. Карта планируемого размещения объектов местного значения города Новосибирска в области электро-, тепло-, газо-, и водоснабжения населения, водоотведения (приложение 10).

1.11. Карта планируемого размещения объектов федерального и регионального значения (за исключением линейных объектов) и местоположения линейных объектов федерального и регионального значения (приложение 11).».

1.2. Приложение изложить в редакции приложения 1 к настоящему решению.

1.3. Дополнить приложениями 2 – 11 в редакции приложений 2 – 11 к настоящему решению.

2. Решение вступает в силу на следующий день после его официального опубликования.

3. Настоящее решение определяет территориальное планирование города Новосибирска на период до 2030 года с учетом положений решения Совета депутатов города Новосибирска от 26.12.2007 № 824 «О Генеральном плане города Новосибирска» (в редакции, действовавшей до вступления в силу настоящего решения), предусматривающих развитие территории города Новосибирска на период до вступления в силу настоящего решения.

4. Контроль за исполнением решения возложить на постоянную комиссию Совета депутатов города Новосибирска по градостроительству.

Председатель Совета депутатов
города Новосибирска

Мэр города Новосибирска

Д. В. Асанцев

А. Е. Локоть

Приложение 1
к решению Совета депутатов
города Новосибирска
от 24.03.2021 № 105

Приложение 1
к решению Совета депутатов
города Новосибирска
от 26.12.2007 № 824

ПОЛОЖЕНИЕ
о территориальном планировании
города Новосибирска

Положение о территориальном планировании города Новосибирска включает в себя:

1. Общие положения.
2. Основные направления территориального планирования города Новосибирска, цели и задачи Генерального плана города Новосибирска.
 - 2.1. Основные направления территориального планирования города Новосибирска.
 - 2.2. Цели Генерального плана города Новосибирска.
 - 2.3. Основные задачи Генерального плана города Новосибирска.
3. Сведения о видах, назначении и наименованиях планируемых для размещения объектов местного значения города Новосибирска, их основные характеристики, их местоположение, характеристики зон с особыми условиями использования территорий (таблицы 1 – 8).
4. Параметры функциональных зон (таблица 9).
5. Баланс функциональных зон (таблица 10).
6. Сведения о планируемых для размещения в функциональных зонах объектах федерального значения, объектах регионального значения, объектах местного значения, за исключением линейных объектов (таблица 11).

1. Общие положения

1.1. Генеральный план города Новосибирска определяет основные направления территориального планирования города Новосибирска, включающие цели, задачи и мероприятия по их реализации.

1.2. Генеральный план города Новосибирска актуализирован в соответствии с требованиями Градостроительного кодекса Российской Федерации с учетом:

положений, содержащихся в Схеме территориального планирования Новосибирской области, утвержденной постановлением администрации Новосибирской области от 07.09.2009 № 339-па, и схеме территориального планирования Новосибирской агломерации Новосибирской области, утвержденной постановлением Правительства Новосибирской области от 28.04.2014 № 186-п;

основных положений Стратегии пространственного развития Российской Федерации на период до 2025 года, утвержденной распоряжением Правительства Российской Федерации от 13.02.2019 № 207-р;

основных положений Стратегии социально-экономического развития Новосибирской области на период до 2030 года, утвержденной постановлением Правительства Новосибирской области от 19.03.2019 № 105-п;

основных положений стратегии социально-экономического развития города Новосибирска на период до 2030 года, утвержденной решением Совета депутатов города Новосибирска от 24.12.2018 № 726, и плана мероприятий по реализации стратегии социально-экономического развития города Новосибирска на период до 2030 года, утвержденного постановлением мэрии города Новосибирска от 10.07.2019 № 2515;

комплексных программ развития социальной, транспортной и коммунальной инфраструктур города Новосибирска, основных положений государственных программ Российской Федерации, национальных проектов, инвестиционных программ субъектов естественных монополий, организаций коммунального комплекса, решений органов местного самоуправления города Новосибирска, иных главных распорядителей средств соответствующих бюджетов, предусматривающих создание объектов местного значения, а также сведений, содержащихся в федеральной государственной информационной системе территориального планирования;

прогноза демографической ситуации, миграционных процессов, которые легли в основу расчета численности населения города Новосибирска на перспективу.

1.3. Генеральный план города Новосибирска основан на результатах проведенного комплексного анализа использования территории города в соответствии с градостроительными, экологическими и санитарно-гигиеническими требованиями, региональными и местными нормативами градостроительного проектирования.

1.4. Генеральный план города Новосибирска разработан на срок до конца 2030 года.

2. Основные направления территориального планирования города Новосибирска, цели и задачи Генерального плана города Новосибирска

2.1. Основные направления территориального планирования города Новосибирска

2.1.1. Основные направления территориального планирования города Новосибирска базируются на:

комплексной оценке современного состояния территории и потенциала ее градостроительного развития;

прогнозируемых изменениях, направлениях и параметрах развития территории.

2.1.2. Оценка современного состояния территории проводилась по результатам анализа существующего использования территории города, главных проблем и направлений ее комплексного развития, что позволило выявить и обосновать:

имеющиеся и необходимые территориальные ресурсы развития города;

градостроительные особенности упорядочения его функционально-пространственной структуры;

направления совершенствования инфраструктурного развития территории;

пути поэтапного решения задач территориального планирования.

2.1.3. В качестве градоформирующей основы принимается модель поэтапного социально-экономического развития города Новосибирска как крупнейшего многофункционального культурного, транспортного, научного, образовательного, информационного, промышленного, наукоемкого, сервисного и административного центра Сибири. Реализация такой модели города в XXI веке обуславливает главные стратегические направления его территориального планирования:

формирование многофункциональной, крупномасштабной и открытой планировочной структуры города, соответствующей роли и статусу динамично развивающегося мегаполиса;

пространственное и функциональное развитие общественного центра города с усилением его представительских и общественно-культурных функций, формирование новых общественно-деловых комплексов городского, регионального и международного уровней, новых торговых и рекреационных центров;

создание высокоэффективной транспортной системы с преимущественным развитием магистральной улично-дорожной сети и внеуличной сети линий общественного пассажирского транспорта с учетом строящихся и проектируемых федеральных трасс, автомобильных дорог регионального значения, формирование в перспективе мультимодального транспортного узла, объединяющего железнодорожные, автомобильные, авиационные и водные коммуникации и системы связи;

комплексное развитие жилых территорий и подготовка площадок для увеличения объемов жилищного строительства с учетом повышения комфортности жилой среды, реконструкция и модернизация ветхого и аварийного жилищного фонда города;

формирование специализированных территорий для размещения новых научно-производственных центров на основе современных информационных и

инновационных технологий во взаимосвязи с образовательными центрами, повышение эффективности использования существующих промышленных территорий;
формирование устойчивой системы ландшафтно-рекреационных территорий на основе сохранения городских лесов, парков, преобразование прибрежных территорий;

сохранение памятников истории, культуры и архитектуры, уникальных объектов градостроительства и архитектуры.

2.2. Цели Генерального плана города Новосибирска

Целями Генерального плана города Новосибирска являются обеспечение устойчивого развития города, развития инженерной, транспортной и социальной инфраструктур и создание безопасной и благоприятной городской среды жизнедеятельности населения на основе рациональной функциональной и планировочной организации использования территории с учетом градостроительных особенностей развития города.

2.3. Основные задачи Генерального плана города Новосибирска

2.3.1. Обеспечение рационального и безопасного использования территории с соблюдением требований:

охраны окружающей среды и экологической безопасности, ограничения негативных воздействий существующих и планируемых объектов;

обеспечения предупреждения чрезвычайных ситуаций природного и техногенного характера.

2.3.2. Обеспечение рационального использования природных ресурсов и планирования развития территории на основе:

сохранения существующих природных и озелененных территорий, объектов водного фонда;

расширения территорий озеленения и формирования системы ландшафтно-рекреационных зон во взаимосвязи с городскими лесами.

2.3.3. Обеспечение рационального использования и планирования развития территорий общегородского центра на основе:

обеспечения охраны территорий объектов культурного наследия в соответствии с требованиями законодательства;

сохранения объектов и зон, представляющих историческую, архитектурную, градостроительную ценность, являющихся образцами градостроительства различных исторических периодов;

развития территории исторически сложившейся центральной части города, повышения эффективности ее использования, формирования системы общественных зон и градостроительных комплексов представительского, культурного, досугового и туристического профиля;

сохранения и развития жилых зон посредством комплексной реконструкции и благоустройства существующих и создания новых жилых комплексов, отвечающих градостроительным параметрам организации городской среды в центральной

части города;

расширения территории общественно-деловых зон общегородского центра за счет включения площадей, участков территории вдоль главных магистралей, набережных реки Оби в систему общественного центра;

выноса предприятий и коммунальных объектов с территории исторического центра города.

2.3.4. Обеспечение рационального использования территориальных ресурсов и планирования развития застроенных и новых жилых территорий на основе определения территорий жилых зон для размещения новой много- и среднеэтажной застройки, малоэтажного (в том числе, индивидуального) жилищного строительства в объеме, необходимом для обеспечения ввода жилья в требуемых целевых параметрах с учетом расселения жителей сносимого ветхого и аварийного жилищного фондов.

Целевые параметры к 2030 году:

увеличение численности населения города Новосибирска до 1750 тыс. человек;

увеличение объемов строительства и ежегодного ввода в эксплуатацию жилья с достижением показателя 0,60 – 0,65 кв. м на человека в год;

повышение (с учетом выбытия жилья) уровня жилищной обеспеченности до 30 – 31 кв. м на человека;

увеличение емкости жилищного фонда до 52 – 53 млн. кв. м общей площади;

достижение объемов сносимого ветхого и аварийного жилищного фонда – 300 тыс. кв. м;

определение участков застроенных территорий, подлежащих комплексной реконструкции, в том числе со сносом ветхого и аварийного жилищного фонда, участков комплексного и устойчивого развития территории;

передислокация существующих производственных и коммунально-складских объектов, которые не соответствуют условиям размещения в составе жилых территорий;

увязка экологических, санитарно-гигиенических требований к организации жилых зон с развитием транспортной, инженерной инфраструктур и рекреационных зон.

2.3.5. Обеспечение планирования развития общественно-деловых территорий путем:

расширения видов и размеров зон общественно-делового использования с учетом укрепления роли города Новосибирска как полифункционального сервисного инфраструктурного центра в системе расселения Новосибирской области и Западно-Сибирского региона;

формирования линейно-узловой системы общественных территорий, включая территории исторической центральной части города Новосибирска и участков вдоль существующих и планируемых магистралей, вокруг площадей и транспортно-пересадочных узлов, участков набережных по обоим берегам реки Оби;

определения перспективных участков территории для размещения крупных объектов общественного и делового назначения, в том числе гостиниц, деловых центров, общественных зданий, объектов культуры, образования, здравоохранения,

физической культуры и спорта;

формирования на территориях планировочных секторов города Новосибирска местных общественно-деловых центров на базе имеющихся участков размещения существующих объектов общественно-делового использования, сопряженных с остановочными и пересадочными узлами общественного транспорта;

активного использования подземного пространства для размещения стоянок автомобильного транспорта, создания внеуличных переходов в местах крупных общественно-транспортных узлов.

2.3.6. Обеспечение планирования развития, реорганизации и рационального использования производственных территорий путем:

реорганизации территорий существующих промышленных зон, состояние которых не соответствует экологическим, санитарно-гигиеническим и градостроительным требованиям, для повышения эффективности использования территории;

установления, изменения или сокращения санитарно-защитных зон в отношении действующих и планируемых к строительству, реконструируемых объектов капитального строительства, являющихся источниками химического, физического, биологического воздействия на среду обитания человека;

размещения и развития научно-производственных зон с учетом сложившейся специализации планировочных секторов города Новосибирска во взаимосвязи с размещением образовательных учреждений и комплексов научно-производственных объектов на территории Новосибирского научного центра Сибирского отделения Российской академии наук.

2.3.7. Обеспечение планирования комплексного развития территорий, объектов и сооружений транспортной инфраструктуры на основе:

развития и модернизации объектов, сооружений и коммуникаций метрополитена, автомобильного, железнодорожного, воздушного, речного транспорта с учетом прогнозируемой интенсивности передвижений и уровня автомобилизации населения города (до 400 автомобилей на 1000 жителей к 2030 году);

сбалансированного развития различных видов существующего и планируемого транспорта, установления границ, необходимых для развития территорий транспорта с учетом преимущественного формирования его скоростных видов, создания системы автомобильных магистралей непрерывного движения во взаимосвязи с федеральными дорогами внешнего транспорта;

повышения эффективности, надежности и безопасности функционирования транспортной инфраструктуры за счет:

развития инженерного оборудования транспортной улично-дорожной сети города путем создания системы путепроводов, многоуровневых развязок, пешеходных переходов и иных объектов, связанных с обеспечением безопасности и комфортности жизнедеятельности населения;

обеспечения снижения вредных воздействий объектов и сооружений транспортной инфраструктуры на окружающую среду;

оптимизации размещения на территории города существующих железнодорожных веток и подъездных путей, переездов для устранения препятствий развития транспортной инфраструктуры и использования территории для строительства объектов жилого и общественно-делового использования;

размещения многоярусных стоянок подземного и наземного типов для постоянного и временного хранения индивидуальных автотранспортных средств на территориях коммунальных зон, общественно-деловых и жилых территориях;

более эффективного использования сложившейся инфраструктуры железнодорожного транспорта для организации внутригородских пассажирских перевозок;

определения перспективного развития линий и объектов метрополитена и установления необходимых для этого границ и размеров территории с учетом перспективного развития жилых и общественно-деловых территорий города;

изменения использования территории, ранее занимаемой аэропортом «Северный»;

оптимизации улично-дорожной сети центральной части города путем ее реконструкции, использования подземного пространства для размещения автостоянок, поэтапной реконструкции и модернизации трамвайных линий и осуществления других мероприятий.

2.3.8. Обеспечение планирования развития и модернизации зон и объектов инженерной инфраструктуры на основе:

определения зон размещения объектов электро-, тепло-, газо-, водоснабжения и водоотведения на период до 2030 года;

комплексного развития зон и объектов инженерной инфраструктуры, определения параметров их функционирования в соответствии с перспективным развитием территории города, размещением основных функциональных зон и в целях обеспечения планируемых объемов жилищного строительства объектами инженерного использования;

обеспечения безопасности и надежности систем инженерной инфраструктуры, в том числе путем создания систем защиты поверхностных и подземных источников водоснабжения, а также размещения и модернизации объектов очистки и утилизации промышленных, бытовых и поверхностных стоков;

размещения автономных локальных источников электроснабжения и тепло-снабжения на территориях, планируемых под застройку и не охваченных существующими централизованными системами.

2.3.9. Обеспечение рационального использования и планирования территорий специального использования путем:

рационального использования территорий существующих зон специального использования, в том числе объектов размещения отходов потребления, золо- и шлакоотвалов и иных объектов, размещение которых недопустимо в иных функциональных зонах;

рационального использования территорий существующих кладбищ, крематориев (кремационных комплексов), необходимых объектов обслуживания и обоснованного нормативными требованиями расширения их земельных участков с учетом градостроительных и санитарно-гигиенических требований;

поэтапной рекультивации территорий размещения твердых коммунальных отходов.

3. Сведения о видах, назначении и наименованиях планируемых для размещения объектов местного значения города Новосибирска, их основные характеристики, их местоположение, характеристики зон с особыми условиями использования территорий

Таблица 1

Объекты местного значения города Новосибирска в области физической культуры и массового спорта¹

№ п/п	Вид объекта	Назначение, наименование	Местоположение	Основные характеристики	Срок реализации ²	Наименование функциональной зоны/индекс
1	Спортивное сооружение	Лыжная база	Ул. Охотская, Заельцовский район	Помещения площадью не менее 420 кв. м (строительство)	до 2025 года	Общественно-деловая зона/300
2	Объект спорта, включающий отдельно нормируемые спортивные сооружения (объекты)	Многофункциональный спортивный комплекс	Ул. Петухова, Кировский район	Помещения для занятий спортом площадью не менее 5000 кв. м, размеры зеркала воды 25 x 12 м (строительство)	до 2025 года	Общественно-деловая зона/300
3	Спортивное сооружение	Объект спортивного назначения	Ул. Пролетарская, Октябрьский район	Помещения для занятий спортом площадью не менее 1800 кв. м (строительство)	до 2030 года	Общественно-деловая зона/300
4	Спортивное сооружение	Бассейн	Ул. Воинская, Октябрьский район	Размеры зеркала воды 50 x 21 м (реконструкция)	до 2025 года	Жилая зона/100
5	Спортивное сооружение	Бассейн	Ул. Титова, Ленинский район	Размеры зеркала воды 12 x 25 м (строительство)	до 2025 года	Жилая зона/100
6	Объект спорта, включающий отдельно	Спортивно-технический развлека-	Ул. Выборная, Октябрьский район	Помещения для занятий спортом площадью не	до 2025 года	Общественно-деловая

№ п/п	Вид объекта	Назначение, наименование	Местоположение	Основные характеристики	Срок реализации ²	Наименование функциональной зоны/индекс
	нормируемые спортивные сооружения (объекты)	спортивный комплекс		менее 40000 кв. м, автомобильная гоночная трасса длиной 4270 м (строительство)		зона/300
7	Спортивное сооружение	Спортивное сооружение	Ул. Фрунзе, 96, Центральный район	Переоборудование помещений спортивной школы (реконструкция)	до 2025 года	Общественно-деловая зона/300
8	Спортивное сооружение	Физкультурно-спортивный центр	Ул. Энгельса, 14, Советский район	Помещения для занятий спортом площадью не менее 1500 кв. м (реконструкция)	до 2025 года	Жилая зона/100
9	Спортивное сооружение	Физкультурно-спортивный комплекс	Ул. Часовая, Советский район	Помещения для занятий спортом площадью не менее 2600 кв. м (строительство)	до 2025 года	Общественно-деловая зона/300
10	Спортивное сооружение	Многофункциональный спортивный комплекс с гимнастическим залом и ледовой площадкой	Проспект Строителей, Советский район	Помещения для занятий спортом площадью не менее 4000 кв. м (строительство)	до 2025 года	Общественно-деловая зона/300
11	Спортивное сооружение	Универсальный спортивный комплекс	Ул. Зоологическая Советский район	Помещения для занятий спортом площадью не менее 3600 кв. м, включающие площадки для игровых видов спорта	до 2025 года	Жилая зона/100/1

№ п/п	Вид объекта	Назначение, наименование	Местоположение	Основные характеристики	Срок реализации ²	Наименование функциональной зоны/индекс
				(строительство)		
12	Объект спорта, включающий отдельно нормируемые спортивные сооружения (объекты)	Физкультурно-спортивный центр	Ул. Ученическая, Первомайский район	Помещения для занятий спортом площадью не менее 2000 кв. м (строительство)	до 2025 года	Жилая зона/100
13	Спортивное сооружение	Спортивный комплекс на базе клуба «Первомаец»	Ул. Аксенова, Первомайский район	Открытый стадион вместимостью 1000 зрительных мест и помещениями для занятий спортом площадью не менее 3600 кв. м (строительство)	до 2025 года	Общественно-деловая зона/300
14	Спортивное сооружение	Лыжная база	Переулок 10-й Магистральный, Калининский район	Помещения для тренажерного зала и раздевалок площадью не менее 400 кв. м (реконструкция)	до 2025 года	Общественно-деловая зона/300
15	Объект спорта, включающий отдельно нормируемые спортивные сооружения (объекты)	Физкультурно-спортивный комплекс	Ул. Новоуральская, Калининский район	Крытый манеж площадью не менее 3000 кв. м (строительство)	до 2025 года	Общественно-деловая зона/300
16	Спортивное сооружение	Физкультурный центр	Ул. Горская, Ленинский район	Помещения для занятий спортом площадью не менее 4500 кв. м (строительство)	до 2025 года	Жилая зона/100

№ п/п	Вид объекта	Назначение, наименование	Местоположение	Основные характеристики	Срок реализации ²	Наименование функциональной зоны/индекс
17	Спортивное сооружение	Объект спортивного назначения	Ул. Потанинская, Центральный район	Помещения для занятий спортом площадью не менее 1500 кв. м (строительство)	до 2025 года	Зона смешанной и общественно-деловой застройки/200
18	Объект спорта, включающий отдельно нормируемые спортивные сооружения (объекты)	Физкультурно-оздоровительный комплекс	Ул. Столетова, Калининский район	Помещения для занятий спортом площадью не менее 4000 кв. м (строительство)	до 2025 года	Общественно-деловая зона/300
19	Спортивное сооружение	Бассейн	Ул. Зорге, Кировский район	Размеры зеркала воды 12 x 25 м (строительство)	до 2025 года	Общественно-деловая зона/300
20	Спортивное сооружение	Футбольный стадион	Ул. Георгия Колонды, Заельцовский район	Вместимость 10000 зрительных мест, потрибунные помещения для занятий спортом площадью не менее 4000 кв. м (строительство)	до 2030 года	Общественно-деловая зона/300
21	Объект спорта, включающий отдельно нормируемые спортивные сооружения (объекты)	Физкультурно-оздоровительный комплекс с игровым залом и бассейном	Ул. Авиационная, Дзержинский район	Помещения для занятий спортом площадью не менее 4500 кв. м, включающие 2 площадки размерами 28 x 15 м каждая и бассейн с размерами зеркала воды	до 2030 года	Общественно-деловая зона/300

№ п/п	Вид объекта	Назначение, наименование	Местоположение	Основные характеристики	Срок реализации ²	Наименование функциональной зоны/индекс
				25 x 8,5 м (строительство)		
22	Спортивное сооружение	Бассейн «Дельфин»	Ул. Флотская, 26 а, Калининский район	Размеры зеркала воды 25 x 9 м (реконструкция)	до 2025 года	Общественно-деловая зона/300
23	Объект спорта, включающий отдельно нормируемые спортивные сооружения (объекты)	Здание зала спортивного крытого универсального с раздевалками	Ул. 9-й Гвардейской Дивизии, Ленинский район	Помещения для занятий спортом площадью не менее 5200 кв. м (строительство)	до 2025 года	Жилая зона/100
24	Спортивное сооружение	Крытый ледовый спортивный комплекс	Микрорайон «Щ», Советский район	Помещения для занятий спортом площадью не менее 5000 кв. м, в том числе ледовая площадка размерами 60 x 30 м (строительство)	до 2030 года	Жилая зона/100
25	Спортивное сооружение	Спортивно-культурный центр	Ул. Клубная, Ленинский район	Помещения для занятий спортом площадью не менее 2000 кв. м (строительство)	до 2025 года	Общественно-деловая зона/300
26	Объект спорта, включающий отдельно нормируемые спортивные сооружения (объекты)	Спортивный комплекс	Ул. 3-я Чулымская, Ленинский район	Помещения для занятий спортом площадью не менее 2800 кв. м (строительство)	до 2025 года	Общественно-деловая зона/300
27	Объект спорта, включающий отдельно	Спортивно-оздоровительный	Ул. Немировича-Данченко,	Помещения для занятий спортом площадью не	до 2025 года	Жилая зона/100

№ п/п	Вид объекта	Назначение, наименование	Местоположение	Основные характеристики	Срок реализации ²	Наименование функциональной зоны/индекс
	нормируемые спортивные сооружения (объекты)	комплекс	Ленинский район	менее 2500 кв. м, включающие бассейн с размерами зеркала воды 25 x 16 м (строительство)		
28	Объект спорта, включающий отдельно нормируемые спортивные сооружения (объекты)	Крытый спортивный комплекс	Ул. Полтавская, Ленинский район	Помещения для занятий спортом площадью не менее 6000 кв. м, включающие площадки для игровых видов спорта площадью не менее 1500 кв. м (строительство)	до 2030 года	Общественно-деловая зона/300
29	Спортивное сооружение	Ледовый комплекс	Ул. Петухова, Кировский район	Помещения для занятий спортом площадью не менее 6000 кв. м, включающие ледовые площадки размерами 60 x 30 м и 30 x 20 м (строительство)	до 2025 года	Общественно-деловая зона/300
30	Спортивное сооружение	Футбольный стадион	Ул. Немировича-Данченко, Кировский район	Вместимость 15000 зрительных мест (строительство)	до 2030 года	Общественно-деловая зона/300
31	Спортивное сооружение	Спортивный объект	Ул. Пришвина, Первомайский район	Помещения для занятий спортом площадью не менее 2000 кв. м (строительство)	до 2025 года	Общественно-деловая зона/300
32	Объект спорта, включающий отдельно	Многофункциональный спортивный	Ул. Русская, Советский район	Помещения для занятий спортом площадью не	до 2030 года	Общественно-деловая

№ п/п	Вид объекта	Назначение, наименование	Местоположение	Основные характеристики	Срок реализации ²	Наименование функциональной зоны/индекс
	нормируемые спортивные сооружения (объекты)	комплекс		менее 4000 кв. м, включающие бассейн с размерами зеркала воды 18 х 6 м (строительство)		зона/300
33	Объект спорта, включающий отдельно нормируемые спортивные сооружения (объекты)	Спортивный комплекс	Ул. Балтийская, Советский район	Помещения для занятий спортом площадью не менее 1500 кв. м (строительство)	до 2025 года	Общественно-деловая зона/300
34	Спортивное сооружение	Спортивный объект	Микрорайон «Нижняя Ельцовка», Советский район	Помещения для занятий спортом площадью не менее 2500 кв. м (строительство)	до 2030 года	Жилая зона/100
35	Спортивное сооружение	Каток с раздевалками и кафе	Ул. В. Высоцкого, Октябрьский район	Помещения для занятий спортом площадью не менее 4200 кв. м, включающие ледовую площадку размером 60 х 30 м (строительство)	до 2025 года	Жилая зона/100
36	Спортивное сооружение	Спортивно-оздоровительный комплекс	Ул. Аникина, Кировский район	Помещения для занятий спортом площадью не менее 5500 кв. м, включающие бассейн с размерами зеркала воды 18 х 6 м (строительство)	до 2025 года	Общественно-деловая зона/300
37	Спортивное сооружение	Спортивный объект	Ул. Приграничная, Первомайский район	Открытый стадион для занятий спортом (бег,	до 2030 года	Общественно-деловая

№ п/п	Вид объекта	Назначение, наименование	Местоположение	Основные характеристики	Срок реализации ²	Наименование функциональной зоны/индекс
				футбол) вместимостью 4000 зрительных мест. Помещения для занятия игровыми видами спорта и физкультурой площадью не менее 8000 кв. м (строительство)		зона/300
38	Спортивное сооружение	Спортивный объект	Ул. Котовского, 20, Ленинский район	Помещения для занятий спортом площадью не менее 1473 кв. м, вкл. тренажерный зал площадью 400 кв. м (реконструкция)	до 2025 года	Жилая зона/100
39	Спортивное сооружение	Центр хоккейного мастерства «Космос»	Ул. Богдана Хмельницкого, 27 Калининский район	Помещения для занятий спортом площадью не менее 2500 кв. м, включающие бассейн с размерами зеркала воды 18 x 3 м (реконструкция)	до 2025 года	Общественно-деловая зона/300
40	Объект спорта, включающий отдельно нормируемые спортивные сооружения (объекты)	Спортивно-зрелищный комплекс с трибунами	Ул. Воинская, 1, Октябрьский район	Помещения для занятий спортом площадью не менее 23000 кв. м (площадки для скайдайвинга, искусственная волна высотой 1 – 1,2 м для серфинга, батутный зал, скалодром) (строитель-	до 2025 года	Общественно-деловая зона/300

№ п/п	Вид объекта	Назначение, наименование	Местоположение	Основные характеристики	Срок реализации ²	Наименование функциональной зоны/индекс
				ство)		
41	Объект спорта, включающий отдельно нормируемые спортивные сооружения (объекты)	Спортивный оздоровительный комплекс	Ул. Дмитрия Шмодина, Кировский район	Помещения для занятий спортом площадью не менее 1500 кв. м (строительство)	до 2025 года	Жилая зона/100
42	Спортивное сооружение	Спортивный комплекс	Ул. Российская, 3/2, Советский район	Помещения для занятий спортом площадью не менее 5000 кв. м (строительство)	до 2025 года	Общественно-деловая зона/300
43	Спортивное сооружение	Здание зала спортивного крытого универсального с раздевалками	Ул. Есенина, 49 а, Дзержинский район	Помещения для занятий спортом площадью не менее 1000 кв. м (строительство)	до 2025 года	Жилая зона/100
44	Спортивное сооружение	Здание зала спортивного крытого универсального с раздевалками	Ул. Дуси Ковальчук, 266 б, Заельцовский район	Помещения для занятий спортом площадью не менее 1000 кв. м (строительство)	до 2025 года	Жилая зона/100
45	Спортивное сооружение	Спортивный комплекс	Ул. Полярная, 5а, Ленинский район	Помещения для занятий спортом площадью не менее 2000 кв. м (реконструкция)	до 2030 года	Жилая зона/100

Примечания: ¹ – основные характеристики, назначение, наименование, местоположение объектов местного значения города Новосибирска могут быть уточнены проектными решениями, установление зон с особыми условиями использования территорий для указанных в таблице объектов не требуется;

² – срок реализации уточняется Программой комплексного развития социальной инфраструктуры города Новосибирска на 2017 – 2030 годы, утвержденной решением Совета депутатов города Новосибирска от 21.12.2016 № 329, в пределах срока реализации, определенного Генеральным планом города Новосибирска.

Объекты местного значения города Новосибирска в области образования¹

№ п/п	Вид объекта	Назначение, наименование	Местоположение	Основные характеристики	Срок реализации ²	Наименование функциональной зоны/индекс
1	Дошкольная образовательная организация	Детский сад	Ул. Федора Горячева Кировский район	Вместимость до 150 мест (строительство)	до 2030 года	Жилая зона/100/2
2	Дошкольная образовательная организация	Детский сад	Ул. Адриена Лежена, Дзержинский район	Вместимость до 340 мест (строительство)	до 2030 года	Жилая зона/100
3	Дошкольная образовательная организация	Детский сад	Ул. Заслонова, Дзержинский район	Вместимость до 285 мест (строительство)	до 2025 года	Общественно-деловая зона/300
4	Дошкольная образовательная организация	Детский сад	Ул. Игарская, Калининский район	Вместимость до 240 мест (строительство)	до 2025 года	Жилая зона/100
5	Дошкольная образовательная организация	Детский сад	Ул. Заозерная, Ленинский район	Вместимость до 350 мест (строительство)	до 2025 года	Общественно-деловая зона/300
6	Дошкольная образовательная организация	Детский сад	Ул. Тельмана, 3 б, Первомайский район	Вместимость до 220 мест (строительство)	до 2025 года	Жилая зона/100
7	Дошкольная образовательная организация	Детский сад	Ул. Автогенная, Октябрьский район	Вместимость до 220 мест (строительство)	до 2025 года	Жилая зона/100
8	Дошкольная образовательная организация	Детский сад	Красный проспект, Калининский район	Вместимость до 320 мест (строительство)	до 2025 года	Общественно-деловая зона/300
9	Дошкольная образовательная организация	Детский сад	Ул. Петухова, Кировский район	Вместимость до 280 мест (строительство)	до 2030 года	Жилая зона/100
10	Дошкольная образовательная организация	Детский сад	Ул. Танкистов, Ленинский район	Вместимость до 220 мест (строительство)	до 2030 года	Жилая зона/100/1
11	Дошкольная образова-	Детский сад	Ул. Ясный берег,	Вместимость до 220	до 2025 года	Жилая зо-

№ п/п	Вид объекта	Назначение, наименование	Местоположение	Основные характеристики	Срок реализации ²	Наименование функциональной зоны/индекс
	детская образовательная организация		Ленинский район	мест		на/100
12	Дошкольная образовательная организация	Детский сад	Ул. Никитина, Октябрьский район	Вместимость до 220 мест (строительство)	до 2025 года	Зона смешанной и общественной застройки/200
13	Дошкольная образовательная организация	Детский сад	Ул. Мира, 9 а, Кировский район	Вместимость до 165 мест (строительство)	до 2025 года	Жилая зона/100
14	Дошкольная образовательная организация	Детский сад № 15	Переулок 4-й Римского-Корсакова, Ленинский район	Вместимость до 280 мест (реконструкция (строительство))	до 2025 года	Жилая зона/100
15	Дошкольная образовательная организация	Детский сад	Ул. Наумова, Первомайский район	Вместимость до 200 мест (строительство)	до 2025 года	Общественно-деловая зона/300
16	Дошкольная образовательная организация	Детский сад	Ул. 9-го Ноября, 49, Октябрьский район	Вместимость до 265 мест (строительство)	до 2025 года	Зона смешанной и общественной застройки/200
17	Дошкольная образовательная организация	Детский сад	Ул. Краузе, Калининский район	Вместимость до 160 мест (строительство)	до 2025 года	Зона смешанной и общественной застройки/200
18	Дошкольная образовательная организация	Детский сад	Ул. Караваева, Дзержинский район	Вместимость до 180 мест (строительство)	до 2025 года	Жилая зона/100
19	Дошкольная образовательная организация	Детский сад	Ул. Овчукова, Калининский район	Вместимость до 240 мест (строительство)	до 2030 года	Общественно-деловая зо-

№ п/п	Вид объекта	Назначение, наименование	Местоположение	Основные характеристики	Срок реализации ²	Наименование функциональной зоны/индекс
						на/300
20	Дошкольная образовательная организация	Детский сад	Ул. Виктора Шевелева, 12, Кировский район	Вместимость до 220 мест (строительство)	до 2025 года	Жилая зона/100
21	Дошкольная образовательная организация	Детский сад	Ул. Виктора Уса, Кировский район	Вместимость до 160 мест (строительство)	до 2025 года	Жилая зона/100
22	Дошкольная образовательная организация	Детский сад	Ул. Связистов, Ленинский район	Вместимость до 220 мест (строительство)	до 2025 года	Жилая зона/100
23	Дошкольная образовательная организация	Детский сад	Ул. Скрябина, Дзержинский район	Вместимость до 280 мест (строительство)	до 2030 года	Общественно-деловая зона/300
24	Дошкольная образовательная организация	Детский сад	Ул. Декоративный Питомник, Калининский район	Вместимость до 180 мест (строительство)	до 2030 года	Жилая зона/100
25	Дошкольная образовательная организация	Детский сад	Ул. Виктора Шевелева, 14, Кировский район	Вместимость до 265 мест (строительство)	до 2025 года	Жилая зона/100
26	Дошкольная образовательная организация	Детский сад	Ул. Виктора Уса, 13/1, Кировский район	Вместимость до 165 мест (строительство)	до 2025 года	Жилая зона/100
27	Дошкольная образовательная организация	Детский сад	Ул. Клубная, Ленинский район	Вместимость до 350 мест (строительство)	до 2030 года	Общественно-деловая зона/300
28	Дошкольная образовательная организация	Детский сад № 242	Ул. Титова, 24 Ленинский район	Вместимость до 220 мест (реконструкция (строительство))	до 2025 года	Жилая зона/100
29	Дошкольная образовательная организация	Детский сад	Ул. Забалуева, Ленинский район	Вместимость до 220 мест (строительство)	до 2030 года	Жилая зона/100/1
30	Дошкольная образовательная организация	Детский сад	Ул. Иванова, Советский район	Вместимость до 270 мест (строительство)	до 2030 года	Жилая зона/100

№ п/п	Вид объекта	Назначение, наименование	Местоположение	Основные характеристики	Срок реализации ²	Наименование функциональной зоны/индекс
31	Дошкольная образовательная организация	Детский сад № 460	Ул. Кропоткина, 128/2, Заельцовский район	Вместимость до 340 мест (реконструкция (строительство))	до 2030 года	Жилая зона/100
32	Дошкольная образовательная организация	Детский сад № 256	Ул. Депутатская, 18, Железнодорожный район	Вместимость до 280 мест (реконструкция (строительство))	до 2030 года	Зона смешанной и общественно-деловой застройки/200
33	Дошкольная образовательная организация	Детский сад № 117	Ул. Крылова, 42, Центральный район	Вместимость до 300 мест (реконструкция (строительство))	до 2030 года	Зона смешанной и общественно-деловой застройки/200
34	Дошкольная образовательная организация	Детский сад	Ул. Народная, 31 и ул. Народная, 33, Калининский район	Вместимость до 240 мест (строительство)	до 2025 года	Жилая зона/100
35	Дошкольная образовательная организация	Детский сад	Ул. Александра Чистякова, Кировский район	Вместимость до 280 мест (строительство)	до 2030 года	Общественно-деловая зона/300
36	Дошкольная образовательная организация	Детский сад	Микрорайон 1-й Памирский, Кировский район	Вместимость до 250 мест (строительство)	до 2030 года	Жилая зона/100
37	Дошкольная образовательная организация	Детский сад	Ул. Спортивная, Ленинский район	Вместимость до 190 мест (строительство)	до 2025 года	Жилая зона/100
38	Дошкольная образовательная организация	Детский сад	Ул. Забалуева, Ленинский район	Вместимость до 200 мест (строительство)	до 2025 года	Жилая зона/100
39	Дошкольная образовательная организация	Детский сад	Ул. Владимира Заровного, 9, Октябрьский район	Вместимость до 265 мест (строительство)	до 2025 года	Жилая зона/100
40	Дошкольная образова-	Детский сад	Ул. Александра Еремина,	Вместимость до 220	до 2025 года	Общественно-

№ п/п	Вид объекта	Назначение, наименование	Местоположение	Основные характеристики	Срок реализации ²	Наименование функциональной зоны/индекс
	тельная организация		Первомайский район	мест (строительство)		деловая зона/300
41	Дошкольная образовательная организация	Детский сад	Ул. Ивлева, Советский район	Вместимость до 180 мест (строительство)	до 2025 года	Жилая зона/100
42	Дошкольная образовательная организация	Детский сад № 215	Владимировский спуск, 3 а, Железнодорожный район	Вместимость до 250 мест (реконструкция (строительство))	до 2030 года	Жилая зона/100
43	Дошкольная образовательная организация	Детский сад № 497	Ул. Железнодорожная, 10/1, Железнодорожный район	Вместимость до 220 мест (реконструкция (строительство))	до 2030 года	Жилая зона/100
44	Дошкольная образовательная организация	Детский сад	Ул. Декоративный Питомник, Калининский район	Вместимость до 240 мест (строительство)	до 2030 года	Жилая зона/100
45	Дошкольная образовательная организация	Детский сад	Ул. Александра Чистякова, Кировский район	Вместимость до 265 мест (строительство)	до 2030 года	Общественно-деловая зона/300
46	Дошкольная образовательная организация	Детский сад	Ул. Немировича-Данченко, Кировский район	Вместимость до 160 мест (строительство)	до 2025 года	Жилая зона/100
47	Дошкольная образовательная организация	Детский сад № 347	Ул. Выставочная, 22 и ул. Выставочная 28, Ленинский район	Вместимость до 330 мест (реконструкция (строительство))	до 2030 года	Жилая зона/100
48	Дошкольная образовательная организация	Детский сад-ясли	Ул. Владимира Заровного, 30, Октябрьский район	Вместимость до 220 мест (строительство)	до 2025 года	Жилая зона/100
49	Дошкольная образовательная организация	Детский сад	Ул. Выборная, Октябрьский район	Вместимость до 320 мест (строительство)	до 2030 года	Жилая зона/100/3
50	Дошкольная образовательная организация	Детский сад	Ул. Николая Сотникова, Кировский район	Вместимость до 320 мест (строительство)	до 2030 года	Жилая зона/100
51	Дошкольная образова-	Детский сад	Ул. Зорге,	Вместимость до 250	до 2030 года	Жилая зо-

№ п/п	Вид объекта	Назначение, наименование	Местоположение	Основные характеристики	Срок реализации ²	Наименование функциональной зоны/индекс
	Детская образовательная организация		Кировский район	мест (строительство)		Жилая зона/100
52	Дошкольная образовательная организация	Детский сад	Ул. Спортивная, Ленинский район	Вместимость до 220 мест (строительство)	до 2025 года	Жилая зона/100
53	Дошкольная образовательная организация	Детский сад № 482	Ул. Гусинобродский Тракт, 18, Октябрьский район	Вместимость до 120 мест (реконструкция (строительство))	до 2030 года	Общественно-деловая зона/300
54	Дошкольная образовательная организация	Детский сад	Ул. Бориса Богаткова, Октябрьский район	Вместимость до 125 мест (строительство)	до 2030 года	Жилая зона/100
55	Дошкольная образовательная организация	Детский сад	Ул. Ключ-Камышенское Плато, Октябрьский район	Вместимость до 350 мест (строительство)	до 2025 года	Общественно-деловая зона/300
56	Дошкольная образовательная организация	Детский сад	Ул. Ремонтная, Первомайский район	Вместимость до 200 мест (строительство)	до 2030 года	Жилая зона/100/1
57	Дошкольная образовательная организация	Детский сад	Ул. Виктора Шевелева, 29, Кировский район	Вместимость до 265 мест (строительство)	до 2030 года	Жилая зона/100
58	Дошкольная образовательная организация	Детский сад	Владимировский спуск, Железнодорожный район	Вместимость до 330 мест (строительство)	до 2030 года	Жилая зона/100
59	Дошкольная образовательная организация	Детский сад	Ул. Самотечная, Ленинский район	Вместимость до 220 мест (строительство)	до 2030 года	Жилая зона/100
60	Дошкольная образовательная организация	Детский сад	Ул. 2-й Кирзавод, Октябрьский район	Вместимость до 220 мест (строительство)	до 2030 года	Зона смешанной и общественно-деловой застройки/200
61	Дошкольная образовательная организация	Детский сад № 234	Ул. Никитина, 13а, Октябрьский район	Вместимость до 155 мест (реконструкция (строительство))	до 2030 года	Жилая зона/100
62	Дошкольная образовательная организация	Детский сад № 372	Ул. Стофато, 12а,	Вместимость до 160 мест (строительство)	до 2030 года	Жилая зона/100

№ п/п	Вид объекта	Назначение, наименование	Местоположение	Основные характеристики	Срок реализации ²	Наименование функциональной зоны/индекс
	тельная организация		Октябрьский район	мест (реконструкция (строительство))		на/100
63	Дошкольная образовательная организация	Детский сад	Ул. Зеркальная, Первомайский район	Вместимость до 240 мест (строительство)	до 2030 года	Жилая зона/100/3
64	Дошкольная образовательная организация	Детский сад № 414	Ул. Челюскинцев, 18а, Железнодорожный район	Вместимость до 340 мест (реконструкция (строительство))	до 2030 года	Жилая зона/100
65	Дошкольная образовательная организация	Детский сад	Ул. Аникина, Кировский район	Вместимость до 140 мест (строительство)	до 2030 года	Зона смешанной и общественной застройки/200
66	Дошкольная образовательная организация	Детский сад	Ул. Николая Грицюка, Кировский район	Вместимость до 80 мест (строительство)	до 2030 года	Жилая зона/100/1
67	Дошкольная образовательная организация	Детский сад	Ул. Литейная, Заельцовский район	Вместимость до 240 мест (строительство)	до 2030 года	Жилая зона/100
68	Дошкольная образовательная организация	Детский сад	Ул. Междуреченская, Ленинский район	Вместимость до 145 мест (строительство)	до 2025 года	Жилая зона/100
69	Дошкольная образовательная организация	Детский сад «Наша школа»	Ул. Зырянская, 119/1, Октябрьский район	Вместимость до 350 мест (реконструкция (строительство))	до 2025 года	Жилая зона/100
70	Дошкольная образовательная организация	Детский сад	Ул. Татьяны Снежиной, Октябрьский район	Вместимость до 250 мест (строительство)	до 2025 года	Жилая зона/100
71	Дошкольная образовательная организация	Детский сад	Ул. Татьяны Снежиной, Октябрьский район	Вместимость до 240 мест (строительство)	до 2025 года	Жилая зона/100
72	Дошкольная образовательная организация	Детский сад	Ул. Мошковская, Калининский район	Вместимость до 230 мест (строительство)	до 2030 года	Зона смешанной и общественно-

№ п/п	Вид объекта	Назначение, наименование	Местоположение	Основные характеристики	Срок реализации ²	Наименование функциональной зоны/индекс
						деловой застройки/200
73	Дошкольная образовательная организация	Детский сад	Ул. Ясный берег, Ленинский район	Вместимость до 280 мест (строительство)	до 2025 года	Жилая зона/100
74	Дошкольная образовательная организация	Детский сад	Ул. Энгельса, Советский район	Вместимость до 200 мест (строительство)	до 2025 года	Жилая зона/100
75	Дошкольная образовательная организация	Детский сад	Ул. Садовая, Октябрьский район	Вместимость до 350 мест (строительство)	до 2030 года	Зона смешанной и общественно-деловой застройки/200
76	Дошкольная образовательная организация	Детский сад № 374	Ул. Софийская, 10, Советский район	Вместимость до 320 мест (реконструкция (строительство))	до 2025 года	Жилая зона/100
77	Дошкольная образовательная организация	Детский сад	Ул. Воинская, 79а, Октябрьский район	Вместимость до 220 мест (строительство)	до 2025 года	Жилая зона/100
78	Дошкольная образовательная организация	Детский сад	Ул. Кочубея, 9/3, Калининский район	Вместимость до 80 мест (строительство второго корпуса)	до 2025 года	Жилая зона/100
79	Дошкольная образовательная организация	Детский сад-ясли	Ул. Авиастроителей, 5 а, Дзержинский район	Вместимость до 320 мест (строительство)	до 2025 года	Жилая зона/100
80	Дошкольная образовательная организация	Детский сад	Ул. Мира, 25а, Кировский район	Вместимость до 120 мест (строительство)	до 2025 года	Жилая зона/100
81	Дошкольная образовательная организация	Детский сад	Ул. Виталия Потылицына, 9/2, Октябрьский район	Вместимость до 165 мест (строительство)	до 2025 года	Жилая зона/100
82	Дошкольная образова-	Детский сад № 398	Ул. Новогодняя, 34/2,	Вместимость до 350	до 2025 года	Жилая зо-

№ п/п	Вид объекта	Назначение, наименование	Местоположение	Основные характеристики	Срок реализации ²	Наименование функциональной зоны/индекс
	тельная организация		Кировский район	мест (строительство (реконструкция) корпуса)		на/100
83	Дошкольная образовательная организация	Детский сад	Ул. Николая Островского, Дзержинский район	Вместимость до 150 мест (строительство)	до 2025 года	Жилая зона/100
84	Дошкольная образовательная организация	Детский сад	Ул. Плановая, Заельцовский район	Вместимость до 80 мест (строительство)	до 2025 года	Зона смешанной и общественной деловой застройки/200
85	Дошкольная образовательная организация	Детский сад	Ул. Даурская, Дзержинский район	Вместимость до 220 мест (строительство)	до 2025 года	Жилая зона/100
86	Дошкольная образовательная организация	Детский сад	Ул. Обская, Октябрьский район	Вместимость до 300 мест (строительство)	до 2025 года	Жилая зона/100
87	Дошкольная образовательная организация	Детский сад	Ул. Серебренниковская, 4/1, Центральный район	Вместимость до 165 мест (строительство)	до 2025 года	Зона смешанной и общественной деловой застройки/200
88	Дошкольная образовательная организация	Детский сад	Ул. Вавилова, Заельцовский район	Вместимость до 265 мест (строительство)	до 2030 года	Зона смешанной и общественной деловой застройки/200
89	Дошкольная образовательная организация	Детский сад	Ул. Декабристов, Октябрьский район	Вместимость до 150 мест (строительство)	до 2030 года	Жилая зона/100
90	Дошкольная образовательная организация	Детский сад	Красный проспект, 167б, Заельцовский район	Вместимость до 200 мест (строительство)	до 2025 года	Жилая зона/100

№ п/п	Вид объекта	Назначение, наименование	Местоположение	Основные характеристики	Срок реализации ²	Наименование функциональной зоны/индекс
91	Дошкольная образовательная организация	Детский сад	Ул. Светлановская, Заельцовский район	Вместимость до 100 мест (строительство)	до 2030 года	Зона смешанной и общественно-деловой застройки/200
92	Дошкольная образовательная организация	Детский сад	Дачное шоссе, Заельцовский район	Вместимость до 60 мест (строительство)	до 2025 года	Жилая зона/100
93	Дошкольная образовательная организация	Детский сад	Ул. Гребенщикова, Калининский район	Вместимость до 320 мест (строительство)	до 2025 года	Жилая зона/100
94	Дошкольная образовательная организация, общеобразовательная организация	Детский сад в комплексе с начальной школой	Ул. Большевистская, Октябрьский район	Вместимость детского сада до 200 мест, школы – до 250 мест (строительство)	до 2030 года	Жилая зона/100
95	Дошкольная образовательная организация	Детский сад	Ул. Биатлонная, Дзержинский район	Вместимость до 150 мест (строительство)	до 2030 года	Жилая зона/100/1
96	Дошкольная образовательная организация	Детский сад	Ул. Профилактическая, Дзержинский район	Вместимость до 150 мест (строительство)	до 2030 года	Общественно-деловая зона/300
97	Дошкольная образовательная организация	Детский сад	Ул. Майская, Железнодорожный район	Вместимость до 320 мест (строительство)	до 2030 года	Жилая зона/100
98	Дошкольная образовательная организация	Детский сад	Ул. Сургутская, Железнодорожный район	Вместимость до 120 мест (строительство)	до 2025 года	Жилая зона/100
99	Дошкольная образовательная организация	Детский сад	Ул. Победы, Заельцовский район	Вместимость до 170 мест (строительство)	до 2030 года	Жилая зона/100/1
100	Дошкольная образовательная организация	Детский сад	Поселок Заельцовский Бор 1-й Жилой,	Вместимость до 260 мест (строительство)	до 2030 года	Жилая зона/100/4

№ п/п	Вид объекта	Назначение, наименование	Местоположение	Основные характеристики	Срок реализации ²	Наименование функциональной зоны/индекс
			Заельцовский район			
101	Дошкольная образовательная организация	Детский сад	Ул. Сухарная, Заельцовский район	Вместимость до 320 мест (строительство)	до 2030 года	Жилая зона/100
102	Дошкольная образовательная организация	Детский сад	Мочищенское шоссе, Заельцовский район	Вместимость до 220 мест (строительство)	до 2030 года	Общественно-деловая зона/300
103	Дошкольная образовательная организация	Детский сад	Ул. Аэропорт, Заельцовский район	Вместимость до 325 мест (строительство)	до 2030 года	Жилая зона/100
104	Дошкольная образовательная организация	Детский сад	Ул. Аэропорт, Заельцовский район	Вместимость до 225 мест (строительство)	до 2030 года	Зона смешанной и общественно-деловой застройки/200
105	Дошкольная образовательная организация	Детский сад	Ул. Аэропорт, Заельцовский район	Вместимость до 325 мест (строительство)	до 2030 года	Жилая зона/100
106	Дошкольная образовательная организация	Детский сад	Дачное шоссе, Заельцовский район	Вместимость до 240 мест (строительство)	до 2025 года	Общественно-деловая зона/300
107	Дошкольная образовательная организация	Детский сад	Ул. Кавалерийская, Калининский район	Вместимость до 200 мест (строительство)	до 2030 года	Жилая зона/100
108	Дошкольная образовательная организация	Детский сад	Ул. Кропоткина, Калининский район	Вместимость до 200 мест (строительство)	до 2030 года	Жилая зона/100
109	Дошкольная образовательная организация	Детский сад	Ул. Овчукова, Калининский район	Вместимость до 220 мест (строительство)	до 2030 года	Общественно-деловая зона/300
110	Дошкольная образовательная организация	Детский сад	Ул. Ольховская, Кировский район	Вместимость до 80 мест (строительство)	до 2030 года	Жилая зона/100
111	Дошкольная образова-	Детский сад	Ул. Вертковская,	Вместимость до 320	до 2030 года	Жилая зо-

№ п/п	Вид объекта	Назначение, наименование	Местоположение	Основные характеристики	Срок реализации ²	Наименование функциональной зоны/индекс
	Детская образовательная организация		Кировский район	мест (строительство)		Жилая зона/100
112	Дошкольная образовательная организация	Детский сад	Ул. Петухова, Кировский район	Вместимость до 340 мест (строительство)	до 2030 года	Жилая зона/100
113	Дошкольная образовательная организация	Детский сад	Переулок 2-й Экскаваторный, Ленинский район	Вместимость до 350 мест (строительство)	до 2030 года	Жилая зона/100
114	Дошкольная образовательная организация	Детский сад	Ул. Семена Иоаниди, 4, Ленинский район	Вместимость до 220 мест (строительство)	до 2025 года	Жилая зона/100
115	Дошкольная образовательная организация	Детский сад	Ул. Степная, Ленинский район	Вместимость до 200 мест (строительство)	до 2030 года	Жилая зона/100
116	Дошкольная образовательная организация	Детский сад	Ул. Котовского, Ленинский район	Вместимость до 100 мест (строительство)	до 2030 года	Жилая зона/100
117	Дошкольная образовательная организация	Детский сад	Ул. Забалуева, Ленинский район	Вместимость до 140 мест (строительство)	до 2030 года	Жилая зона/100
118	Дошкольная образовательная организация	Детский сад	Ул. Спортивная, Ленинский район	Вместимость до 300 мест (строительство)	до 2030 года	Жилая зона/100
119	Дошкольная образовательная организация	Детский сад	Ул. Спортивная, Ленинский район	Вместимость до 220 мест (строительство)	до 2030 года	Жилая зона/100
120	Дошкольная образовательная организация	Детский сад	Ул. Спортивная, Ленинский район	Вместимость до 330 мест (строительство)	до 2030 года	Жилая зона/100
121	Дошкольная образовательная организация	Детский сад	Переулок 2-й Римского-Корсакова, Ленинский район	Вместимость до 125 мест (строительство)	до 2030 года	Жилая зона/100
122	Дошкольная образовательная организация	Детский сад	Ул. Троллейная, Ленинский район	Вместимость до 140 мест (строительство)	до 2030 года	Жилая зона/100
123	Дошкольная образовательная организация	Детский сад	Ул. Красноармейская, Октябрьский район	Вместимость до 230 мест (строительство)	до 2030 года	Жилая зона/100
124	Дошкольная образовательная организация	Детский сад	Ул. Карла Либкнехта,	Вместимость до 350 мест (строительство)	до 2030 года	Жилая зона/100

№ п/п	Вид объекта	Назначение, наименование	Местоположение	Основные характеристики	Срок реализации ²	Наименование функциональной зоны/индекс
	Детская образовательная организация		Октябрьский район	мест (строительство)		Жилая зона/100
125	Дошкольная образовательная организация	Детский сад	Ул. Лобова, Октябрьский район	Вместимость до 100 мест (строительство)	до 2030 года	Жилая зона/100
126	Дошкольная образовательная организация	Детский сад	Ул. Белинского, Октябрьский район	Вместимость до 300 мест (строительство)	до 2030 года	Зона смешанной и общественно-деловой застройки/200
127	Дошкольная образовательная организация	Детский сад	Ул. Белинского, Октябрьский район	Вместимость до 300 мест (строительство)	до 2030 года	Зона смешанной и общественно-деловой застройки/200
128	Дошкольная образовательная организация	Детский сад	Ул. Декабристов, Октябрьский район	Вместимость до 280 мест (строительство)	до 2030 года	Зона смешанной и общественно-деловой застройки/200
129	Дошкольная образовательная организация	Детский сад	Ул. Татьяны Снежиной, Октябрьский район	Вместимость до 250 мест (строительство)	до 2030 года	Жилая зона/100
130	Дошкольная образовательная организация	Детский сад	Ул. 1-я Кирпичная Горка, Октябрьский район	Вместимость до 130 мест (строительство)	до 2030 года	Зона смешанной и общественно-деловой застройки/200
131	Дошкольная образовательная организация	Детский сад	Ул. Белинского, Октябрьский район	Вместимость до 100 мест (строительство)	до 2030 года	Жилая зона/100
132	Дошкольная образовательная организация	Детский сад	Микрорайон	Вместимость до 220 мест (строительство)	до 2030 года	Зона смешанной и общественно-деловой застройки/200

№ п/п	Вид объекта	Назначение, наименование	Местоположение	Основные характеристики	Срок реализации ²	Наименование функциональной зоны/индекс
	тельная организация		«Закаменский», Октябрьский район	мест (строительство)		ной и общественно-деловой застройки/200
133	Дошкольная образовательная организация	Детский сад	Ул. Карла Либкнехта, Октябрьский район	Вместимость до 220 мест (строительство)	до 2030 года	Жилая зона/100
134	Дошкольная образовательная организация	Детский сад	Ул. Карла Либкнехта, Октябрьский район	Вместимость до 220 мест (строительство)	до 2030 года	Жилая зона/100
135	Дошкольная образовательная организация	Детский сад	Микрорайон «Закаменский», Октябрьский район	Вместимость до 220 мест (строительство)	до 2030 года	Зона смешанной и общественно-деловой застройки/200
136	Дошкольная образовательная организация	Детский сад	Ул. Пролетарская, Октябрьский район	Вместимость до 320 мест (строительство)	до 2030 года	Общественно-деловая зона/300
137	Дошкольная образовательная организация	Детский сад	Ул. 9-го Ноября, Октябрьский район	Вместимость до 110 мест (строительство)	до 2030 года	Зона смешанной и общественно-деловой застройки/200
138	Дошкольная образовательная организация	Детский сад	Ул. Марата, Первомайский район	Вместимость до 350 мест (строительство)	до 2030 года	Жилая зона/100
139	Дошкольная образовательная организация	Детский сад	Ул. Одоевского, Первомайский район	Вместимость до 225 мест (строительство)	до 2030 года	Жилая зона/100
140	Дошкольная образовательная организация	Детский сад	Ул. Радиостанция № 2, Первомайский район	Вместимость до 165 мест (строительство)	до 2030 года	Жилая зона/100
141	Дошкольная образовательная организация	Детский сад	Ул. Красный Факел, Первомайский район	Вместимость до 240 мест (строительство)	до 2030 года	Жилая зона/100

№ п/п	Вид объекта	Назначение, наименование	Местоположение	Основные характеристики	Срок реализации ²	Наименование функциональной зоны/индекс
142	Дошкольная образовательная организация	Детский сад	Ул. Арбузова, Советский район	Вместимость до 200 мест (строительство)	до 2030 года	Жилая зона/100/3
143	Дошкольная образовательная организация	Детский сад	Ул. Приморская, Советский район	Вместимость до 340 мест (по результатам строительства)	до 2030 года	Жилая зона/100
144	Общеобразовательная организация	Экономический лицей	Ул. Державина, Центральный район	Вместимость до 299 мест (строительство корпуса)	до 2030 года	Жилая зона/100
145	Общеобразовательная организация	Школа	Ул. Большевистская, Октябрьский район	Вместимость до 825 мест (строительство)	до 2025 года	Жилая зона/100
146	Общеобразовательная организация	Гимназия № 3	Проезд Детский, 10, Советский район	Вместимость до 1100 мест (реконструкция (строительство))	до 2025 года	Жилая зона/100
147	Общеобразовательная организация	Школа	Ул. Сибиряков-Гвардейцев, Кировский район	Вместимость до 1100 мест (строительство)	до 2025 года	Жилая зона/100
148	Общеобразовательная организация	Школа № 51	Ул. Кубовая, 16а, Заельцовский район	Вместимость до 350 мест (реконструкция (строительство))	до 2025 года	Общественно-деловая зона/300
149	Общеобразовательная организация	Школа	Ул. Тюленина, Калининский район	Вместимость до 1100 мест (строительство)	до 2025 года	Зона смешанной и общественно-деловой застройки/200
150	Общеобразовательная организация	Школа	Ул. Большая, Ленинский район	Вместимость до 1100 мест (строительство)	до 2030 года	Жилая зона/100
151	Общеобразовательная организация	Школа	Ул. Лебедевского, Заельцовский район	Вместимость до 1100 мест (строительство)	до 2025 года	Общественно-деловая зона/300

№ п/п	Вид объекта	Назначение, наименование	Местоположение	Основные характеристики	Срок реализации ²	Наименование функциональной зоны/индекс
152	Общеобразовательная организация	Школа	Ул. Ясный берег, Ленинский район	Вместимость до 550 мест (строительство)	до 2025 года	Жилая зона/100
153	Общеобразовательная организация	Школа	Ул. Выборная, Октябрьский район	Вместимость до 850 мест (строительство)	до 2030 года	Жилая зона/100/1
154	Общеобразовательная организация	Школа № 54	Ул. Крылова, 18, Центральный район	Вместимость до 299 мест (реконструкция (строительство))	до 2025 года	Зона смешанной и общественно-деловой застройки/200
155	Общеобразовательная организация	Лицей информационных технологий	Ул. Римского-Корсакова, 13, Кировский район	Вместимость до 1000 мест (реконструкция (строительство))	до 2025 года	Жилая зона/100
156	Общеобразовательная организация	Школа № 73	Ул. Котовского, 16, Ленинский район	Вместимость до 700 мест (реконструкция (строительство))	до 2025 года	Общественно-деловая зона/300
157	Общеобразовательная организация	Инженерный лицей Новосибирского государственного технического университета	Ул. Выставочная, 36, Ленинский район	Вместимость до 750 мест (реконструкция (строительство))	до 2025 года	Общественно-деловая зона/300
158	Общеобразовательная организация	Лицей № 130 им. академика М. А. Лаврентьева	Ул. Ученых, 10, Советский район	Вместимость до 525 мест (строительство корпуса школы младших классов с бассейном и лабораториями)	до 2025 года	Жилая зона/100
159	Общеобразовательная организация	Вторая Новосибирская гимназии	Ул. Киевская, 5, Ленинский район	Вместимость до 1000 мест (реконструкция)	до 2025 года	Жилая зона/100

№ п/п	Вид объекта	Назначение, наименование	Местоположение	Основные характеристики	Срок реализации ²	Наименование функциональной зоны/индекс
				(строительство))		
160	Общеобразовательная организация	Школа № 167	Ул. Панфиловцев, 41, Октябрьский район	Вместимость до 550 мест (реконструкция (строительство))	до 2025 года	Жилая зона/100
161	Общеобразовательная организация	Лицей № 113	Ул. Бориса Богаткова, 241/1, Дзержинский район	Вместимость до 900 мест (реконструкция (строительство))	до 2025 года	Жилая зона/100
162	Общеобразовательная организация	Школа № 36	Ул. Авиастроителей, 10, Дзержинский район	Вместимость до 1000 мест (реконструкция (строительство))	до 2025 года	Жилая зона/100
163	Общеобразовательная организация	Лицей № 185	Ул. Тургенева, 84, Октябрьский район	Вместимость до 975 мест (реконструкция (строительство))	до 2025 года	Зона смешанной и общественно-деловой застройки/200
164	Общеобразовательная организация	Школа № 19	Ул. Бориса Богаткова, 46, Октябрьский район	Вместимость до 550 мест (реконструкция (строительство))	до 2025 года	Жилая зона/100
165	Общеобразовательная организация	Школа № 3	Ул. Октябрьская, 5, Железнодорожный район	Вместимость до 225 мест (реконструкция (строительство))	до 2025 года	Зона смешанной и общественно-деловой застройки/200
166	Общеобразовательная организация	Школа № 100	Ул. Северная, 1, Заельцовский район	Пристройка спортзала размерами не менее 32 x 20 м (реконструкция (строительство))	до 2025 года	Зона смешанной и общественно-деловой застройки/200

№ п/п	Вид объекта	Назначение, наименование	Местоположение	Основные характеристики	Срок реализации ²	Наименование функциональной зоны/индекс
167	Общеобразовательная организация	Школа № 103	Ул. Фадеева, 50/1, Калининский район	Вместимость до 900 мест (реконструкция (строительство))	до 2025 года	Жилая зона/100
168	Общеобразовательная организация	Школа	Ул. Михаила Немыткина, Калининский район	Вместимость до 1100 мест (строительство)	до 2030 года	Жилая зона/100
169	Общеобразовательная организация	Школа	Ул. Новобугринская, Кировский район	Вместимость до 1100 мест (строительство)	до 2030 года	Жилая зона/100/1
170	Общеобразовательная организация	Школа	Ул. Забалуева, Ленинский район	Вместимость до 1100 мест (строительство)	до 2030 года	Жилая зона/100
171	Общеобразовательная организация	Школа	Ул. Кирова, Октябрьский район	Вместимость до 1100 мест (строительство)	до 2030 года	Зона смешанной и общественно-деловой застройки/200
172	Общеобразовательная организация	Школа № 144	Ул. Героев Революции, 103, Первомайский район	Вместимость до 1000 мест (реконструкция (строительство))	до 2030 года	Общественно-деловая зона/300
173	Общеобразовательная организация	Школа № 80	Ул. Энгельса, 6, Советский район	Вместимость до 400 мест (реконструкция (строительство))	до 2025 года	Жилая зона/100
174	Общеобразовательная организация	Школа	Ул. Сибиряков-Гвардейцев, Кировский район	Вместимость до 1100 мест (строительство)	до 2030 года	Зона смешанной и общественно-деловой застройки/200
175	Общеобразовательная организация	Школа	Ул. Виктора Шевелева, Кировский район	Вместимость до 900 мест (строительство)	до 2030 года	Жилая зона/100
176	Общеобразовательная	Школа	Ул. Титова	Вместимость до 1100	до 2030 года	Жилая зо-

№ п/п	Вид объекта	Назначение, наименование	Местоположение	Основные характеристики	Срок реализации ²	Наименование функциональной зоны/индекс
	организация		(переулок Широкий), Ленинский район	мест (строительство)		на/100
177	Общеобразовательная организация	Школа	Ул. Пролетарская, Октябрьский район	Вместимость до 1100 мест (строительство)	до 2030 года	Жилая зона/100
178	Общеобразовательная организация	Школа	Ул. Ельцовская – ул. Галушака, Заельцовский район	Вместимость до 1100 мест (строительство)	до 2030 года	Зона смешанной и общественно-деловой застройки/200
179	Общеобразовательная организация	Школа	Микрорайон 1-й Памирский, Кировский район	Вместимость до 1100 мест (строительство)	до 2030 года	Общественно-деловая зона/300
180	Общеобразовательная организация	Гимназия № 7	Ул. Зорге, 42а, Кировский район	Вместимость до 1100 мест (реконструкция (строительство))	до 2030 года	Жилая зона/100
181	Общеобразовательная организация	Школа	Ул. Комсомольская, Кировский район	Вместимость до 800 мест (строительство)	до 2030 года	Жилая зона/100
182	Общеобразовательная организация	Школа	Ул. Спортивная, Ленинский район	Вместимость до 1100 мест (строительство)	до 2030 года	Жилая зона/100
183	Общеобразовательная организация	Школа № 189	Ул. Выборная, 120, Октябрьский район	Вместимость до 825 мест (реконструкция (строительство))	до 2030 года	Жилая зона/100
184	Общеобразовательная организация	Школа	Ул. Сухарная, Заельцовский район	Вместимость до 800 мест (строительство)	до 2030 года	Жилая зона/100
185	Общеобразовательная организация	Школа № 120	Ул. Дуси Ковальчук, 85, Заельцовский район	Помещения площадью не менее 1000 кв. м, включающие актовый зал вмести-	до 2030 года	Зона смешанной и общественно-деловой за-

№ п/п	Вид объекта	Назначение, наименование	Местоположение	Основные характеристики	Срок реализации ²	Наименование функциональной зоны/индекс
				мостью 300 мест, пищеблок, мастерские (реконструкция (строительство))		стройки/200
186	Общеобразовательная организация	Школа	Ул. Зорге, Кировский район	Вместимость до 500 мест (строительство)	до 2030 года	Общественно-деловая зона/300
187	Общеобразовательная организация	Школа	Ул. Виктора Шевелева, Кировский район	Вместимость до 1100 мест (строительство)	до 2025 года	Жилая зона/100
188	Общеобразовательная организация	Школа № 138	Ул. Клубная, 39, Ленинский район	Вместимость до 1100 мест (реконструкция (строительство))	до 2030 года	Общественно-деловая зона/300
189	Общеобразовательная организация	Лицей № 9	Ул. 1905 года, 41, Железнодорожный район	Вместимость до 1100 мест (реконструкция (строительство))	до 2025 года	Жилая зона/100
190	Общеобразовательная организация	Школа № 99	Ул. Чаплыгина, 59, Центральный район	Актовый зал вместимостью не менее 250 мест, мастерские (реконструкция (строительство))	до 2030 года	Зона смешанной и общественно-деловой застройки/200
191	Общеобразовательная организация	Школа	Ул. Николая Сотникова, Кировский район	Вместимость до 700 мест (строительство)	до 2030 года	Общественно-деловая зона/300
192	Общеобразовательная организация	Школа	Ул. Александра Чистякова, Кировский район	Вместимость до 900 мест (строительство)	до 2030 года	Жилая зона/100
193	Общеобразовательная организация	Школа № 41	Ул. Зорге, 259/1, Кировский район	Вместимость до 1100 мест (реконструкция (строительство))	до 2030 года	Жилая зона/100

№ п/п	Вид объекта	Назначение, наименование	Местоположение	Основные характеристики	Срок реализации ²	Наименование функциональной зоны/индекс
194	Общеобразовательная организация	Школа № 65	Ул. Зорге, 149, Кировский район	Вместимость до 1100 мест (реконструкция (строительство))	до 2025 года	Жилая зона/100
195	Общеобразовательная организация	Школа № 47	Ул. Мира, 1, Кировский район	Вместимость до 800 мест (реконструкция (строительство))	до 2025 года	Общественно-деловая зона/300
196	Общеобразовательная организация	Пристройка к зданию педагогического лицея им. А. С. Пушкина	Ул. Добролюбова, 100, Октябрьском район	Пристройка вместимостью до 150 мест (строительство)	до 2025 года	Зона смешанной и общественно-деловой застройки/200
197	Общеобразовательная организация	Школа № 34	Ул. Новоуральская, 11/3, Калининский район	Вместимость до 1100 мест (реконструкция (строительство))	до 2025 года	Жилая зона/100
198	Общеобразовательная организация	Школа № 40	Ул. Крашенинникова, 6, Ленинский район	Вместимость до 1100 мест (реконструкция (строительство))	до 2025 года	Жилая зона/100
199	Общеобразовательная организация	Школа	Ул. Торфяная, Ленинский район	Вместимость до 1100 мест (строительство)	до 2025 года	Общественно-деловая зона/300
200	Общеобразовательная организация	Школа	Ул. Сузунская, Октябрьский район	Вместимость до 1100 мест (строительство)	до 2025 года	Жилая зона/100
201	Общеобразовательная организация	Школа	Ул. Междуреченская, Ленинский район	Вместимость до 550 мест (строительство)	до 2030 года	Жилая зона/100
202	Общеобразовательная организация	Школа	Ул. Татьяны Снежиной, Октябрьский район	Вместимость до 825 мест (строительство)	до 2025 года	Жилая зона/100
203	Общеобразовательная организация	Школа	Ул. Татьяны Снежиной, Октябрьский район	Вместимость до 825 мест (строительство)	до 2025 года	Жилая зона/100

№ п/п	Вид объекта	Назначение, наименование	Местоположение	Основные характеристики	Срок реализации ²	Наименование функциональной зоны/индекс
204	Общеобразовательная организация	Школа	Ул. Литовская, Ленинский район	Вместимость до 950 мест (строительство)	до 2025 года	Жилая зона/100
205	Общеобразовательная организация	Гимназия № 12	Ул. Александра Невского, 5, ул. Александра Невского, 7, Калининский район	Вместимость до 425 мест (реконструкция (строительство))	до 2025 года	Общественно-деловая зона/300
206	Общеобразовательная организация	Лицей № 81	Ул. Солидарности, 65а, Калининский район	Вместимость до 1250 мест (реконструкция (строительство))	до 2025 года	Жилая зона/100
207	Общеобразовательная организация	Школа	Ул. Федора Горячева, Кировский район	Вместимость до 1000 мест (строительство)	до 2030 года	Общественно-деловая зона/300
208	Общеобразовательная организация	Школа	Ул. Твардовского, Первомайский район	Вместимость до 680 мест (строительство)	до 2025 года	Жилая зона/100
209	Общеобразовательная организация	Школа № 4	Ул. Достоевского, 27, Центральный район	Вместимость до 1100 мест (реконструкция (строительство))	до 2025 года	Зона смешанной и общественно-деловой застройки/200
210	Общеобразовательная организация	Школа	Красный проспект, 167/2, Заельцовский район	Вместимость до 1100 мест (строительство)	до 2025 года	Жилая зона/100
211	Общеобразовательная организация	Школа № 94	Переулок 1-й Серафимовича, 4а, Ленинский район	Вместимость до 1300 мест (реконструкция (строительство))	до 2030 года	Жилая зона/100
212	Общеобразовательная организация	Школа № 137	Ул. 1905 года, 39, Железнодорожный район	Вместимость до 1300 мест (реконструкция (строительство))	до 2025 года	Жилая зона/100
213	Общеобразовательная организация	Школа	Ул. Есенина, Дзержинский район	Вместимость до 1100 мест (строительство)	до 2030 года	Жилая зона/100

№ п/п	Вид объекта	Назначение, наименование	Местоположение	Основные характеристики	Срок реализации ²	Наименование функциональной зоны/индекс
214	Общеобразовательная организация	Школа	Ул. Достижений, Дзержинский район	Вместимость до 1000 мест (строительство)	до 2030 года	Общественно-деловая зона/300
215	Общеобразовательная организация	Школа	Ул. Понтонная, Железнодорожный район	Вместимость до 1100 мест (строительство)	до 2030 года	Зона смешанной и общественно-деловой застройки/200
216	Общеобразовательная организация	Школа	Ул. Сургутская, Железнодорожный район	Вместимость до 1100 мест (строительство)	до 2030 года	Жилая зона/100
217	Общеобразовательная организация	Школа	Мочищенское шоссе, Заельцовский район	Вместимость до 1100 мест (строительство)	до 2030 года	Общественно-деловая зона/300
218	Общеобразовательная организация	Школа	Ул. Андреевская, Заельцовский район	Вместимость до 930 мест (строительство)	до 2030 года	Жилая зона/100
219	Общеобразовательная организация	Школа	Ул. Кузьмы Минина, Заельцовский район	Вместимость до 1100 мест (строительство)	до 2030 года	Жилая зона/100
220	Общеобразовательная организация	Школа	Дачное шоссе, Заельцовский район	Вместимость до 550 мест (строительство)	до 2030 года	Жилая зона/100/4
221	Общеобразовательная организация	Школа	Ул. Аэропорт, Заельцовский район	Вместимость до 1100 мест (строительство)	до 2030 года	Жилая зона/100
222	Общеобразовательная организация	Школа	Ул. Овчукова, Калининский район	Вместимость до 600 мест (строительство)	до 2030 года	Общественно-деловая зона/300
223	Общеобразовательная организация	Школа	Ул. Тайгинская, Калининский район	Вместимость до 1000 мест (строительство)	до 2030 года	Зона смешанной и общественно-деловой за-

№ п/п	Вид объекта	Назначение, наименование	Местоположение	Основные характеристики	Срок реализации ²	Наименование функциональной зоны/индекс стройки/200
224	Общеобразовательная организация	Школа	Ул. Декоративный Питомник, Калининский район	Вместимость до 1100 мест (строительство)	до 2030 года	Зона смешанной и общественной застройки/200
225	Общеобразовательная организация	Школа	Ул. Смородиновая, Ленинский район	Вместимость до 900 мест (строительство)	до 2030 года	Общественно-деловая зона/300
226	Общеобразовательная организация	Школа	Ул. Энергетическая, Ленинский район	Вместимость до 930 мест (строительство)	до 2030 года	Жилая зона/100
227	Общеобразовательная организация	Школа	Ул. Забалуева, Ленинский район	Вместимость до 1100 мест (строительство)	до 2030 года	Жилая зона/100
228	Общеобразовательная организация	Школа	Ул. Степная, Ленинский район	Вместимость до 1100 мест (строительство)	до 2030 года	Жилая зона/100
229	Общеобразовательная организация	Школа	Ул. Красноармейская, Октябрьский район	Вместимость до 800 мест (строительство)	до 2030 года	Жилая зона/100
230	Общеобразовательная организация	Школа	Ул. Добролюбова, Октябрьский район	Вместимость до 1100 мест (строительство)	до 2030 года	Жилая зона/100
231	Общеобразовательная организация	Школа	Ул. Пролетарская, Октябрьский район	Вместимость до 1100 мест (строительство)	до 2030 года	Общественно-деловая зона/300
232	Общеобразовательная организация	Школа	Ул. Сузунская, Октябрьский район	Вместимость до 1100 мест (строительство)	до 2030 года	Общественно-деловая зона/300
233	Общеобразовательная организация	Школа	Ул. Лобова, Октябрьский район	Вместимость до 400 мест (строительство)	до 2030 года	Жилая зона/100
234	Общеобразовательная организация	Школа	Ул. Обская,	Вместимость до 1000	до 2030 года	Жилая зо-

№ п/п	Вид объекта	Назначение, наименование	Местоположение	Основные характеристики	Срок реализации ²	Наименование функциональной зоны/индекс
	организация		Октябрьский район	мест (строительство)		на/100
235	Общеобразовательная организация	Школа	Ул. Большевистская, Октябрьский район	Вместимость до 250 мест (строительство)	до 2030 года	Жилая зона/100
236	Общеобразовательная организация	Школа	Ул. Шевченко, Октябрьский район	Вместимость до 1100 мест (строительство)	до 2030 года	Зона смешанной и общественно-деловой застройки/200
237	Общеобразовательная организация	Школа	Ул. Чехова, Октябрьский район	Вместимость до 1100 мест (строительство)	до 2030 года	Зона смешанной и общественно-деловой застройки/200
238	Общеобразовательная организация	Школа	Переулок 1-й Кирпичный, Октябрьский район	Вместимость до 1100 мест (строительство)	до 2030 года	Зона смешанной и общественно-деловой застройки/200
239	Общеобразовательная организация	Школа	Ул. Татьяны Снежиной, Октябрьский район	Вместимость до 1100 мест (строительство)	до 2030 года	Жилая зона/100
240	Общеобразовательная организация	Школа	Ул. 3-я Кирпичная Горка, Октябрьский район	Вместимость до 1100 мест (строительство)	до 2030 года	Зона смешанной и общественно-деловой застройки/200
241	Общеобразовательная организация	Школа	Ул. Родниковая, Октябрьский район	Вместимость до 1100 мест (строительство)	до 2030 года	Жилая зона/100/1
242	Общеобразовательная	Школа	Ул. Радиостанция № 2,	Вместимость до 1100	до 2030 года	Жилая зо-

№ п/п	Вид объекта	Назначение, наименование	Местоположение	Основные характеристики	Срок реализации ²	Наименование функциональной зоны/индекс
	организация		Первомайский район	мест (строительство)		на/100
243	Общеобразовательная организация	Школа	Ул. Зеркальная, Первомайский район	Вместимость до 400 мест (строительство)	до 2030 года	Жилая зона/100/3
244	Общеобразовательная организация	Школа	Ул. Подольская, Первомайский район	Вместимость до 1100 мест (строительство)	до 2030 года	Жилая зона/100
245	Общеобразовательная организация	Школа	Ул. Тельмана, Первомайский район	Вместимость до 1100 мест (строительство)	до 2030 года	Жилая зона/100
246	Организация дополнительного образования;	Детский оздоровительно-образовательный (профильный) центр имени Сергея Тюленина	Бердское шоссе, 253, Первомайский район	Помещения площадью не менее 6000 кв. м (реконструкция (строительство))	до 2025 года	Зона рекреационного назначения/600
247	Дошкольная образовательная организация	Детский сад	Ул. Национальная, Дзержинский район	Вместимость до 80 мест (строительство)	до 2025 года	Жилая зона/100
248	Дошкольная образовательная организация	Детский сад	Ул. Киевская, 15а, Ленинский район	Вместимость до 220 мест (строительство)	до 2025 года	Жилая зона/100
249	Дошкольная образовательная организация	Детский сад № 175	Ул. Хилокская, 2/1, Ленинский район	Вместимость до 320 мест (строительство)	до 2025 года	Зона смешанной и общественно-деловой застройки/200
250	Дошкольная образовательная организация	Детский сад	Ул. Рябиновая, Октябрьский район	Вместимость до 265 мест (строительство)	до 2025 года	Зона смешанной и общественно-деловой застройки/200
251	Дошкольная образова-	Детский сад	Ул. Василия Старошука,	Вместимость до 260	до 2030 года	Зона смешан-

№ п/п	Вид объекта	Назначение, наименование	Местоположение	Основные характеристики	Срок реализации ²	Наименование функциональной зоны/индекс
	тельная организация		Октябрьский район	мест (строительство)		ной и общественно-деловой застройки/200
252	Дошкольная образовательная организация	Детский сад	Ул. Воинская, Октябрьский район	Вместимость до 270 мест (строительство)	до 2030 года	Общественно-деловая зона/300
253	Общеобразовательная организация	Школа	Ул. Василия Староцука, Октябрьский район	Вместимость до 1100 мест (строительство)	до 2030 года	Зона смешанной и общественно-деловой застройки/200
254	Общеобразовательная организация	Школа	Ул. Воинская, Октябрьский район	Вместимость до 1100 мест (строительство)	до 2030 года	Общественно-деловая зона/300
255	Общеобразовательная организация	Школа	Ул. Бориса Богаткова, Октябрьский район	Вместимость до 900 мест (строительство)	до 2030 года	Зона смешанной и общественно-деловой застройки/200
256	Общеобразовательная организация	Школа	Ул. Бориса Богаткова, Октябрьский район	Вместимость до 1100 мест (строительство)	до 2030 года	Зона смешанной и общественно-деловой застройки/200
257	Общеобразовательная организация	Школа	Ул. Якушева, Октябрьский район	Вместимость до 825 мест (строительство)	до 2030 года	Зона смешанной и общественно-деловой за-

№ п/п	Вид объекта	Назначение, наименование	Местоположение	Основные характеристики	Срок реализации ²	Наименование функциональной зоны/индекс стройки/200
258	Дошкольная образовательная организация	Детский сад № 401	Ул. Кошурникова, 49/1, Дзержинский район	Вместимость до 320 мест (реконструкция (строительство))	до 2025 года	Жилая зона/100
259	Общеобразовательная организация	Школа № 57	Ул. Авиастроителей, 16, Дзержинский район	Вместимость до 825 мест (реконструкция (строительство))	до 2025 года	Жилая зона/100
260	Дошкольная образовательная организация	Детский сад	Ул. Аренского, Заельцовский район	Вместимость до 220 мест (строительство)	до 2030 года	Жилая зона/100
261	Дошкольная образовательная организация	Детский сад	Ул. Тайгинская, Калининский район	Вместимость до 200 мест (строительство)	до 2030 года	Жилая зона/100
262	Дошкольная образовательная организация	Детский сад	Ул. Заречная, Первомайский район	Вместимость до 220 мест (строительство)	до 2030 года	Жилая зона/100
263	Дошкольная образовательная организация	Детский сад	Ул. Первомайская, Первомайский район	Вместимость до 150 мест (строительство)	до 2030 года	Жилая зона/100
264	Общеобразовательная организация	Школа	Ул. Семьи Шамшиных, Центральный район	Вместимость до 620 мест (строительство)	до 2030 года	Жилая зона/100
265	Дошкольная образовательная организация	Детский сад	Ул. Ипподромская, Центральный район	Вместимость до 120 мест (строительство)	до 2030 года	Жилая зона/100
266	Дошкольная образовательная организация	Детский сад	Ул. Романова, Центральный район	Вместимость до 180 мест (строительство)	до 2030 года	Жилая зона/100
267	Дошкольная образовательная организация	Детский сад	Ул. Николая Островского, Центральный район	Вместимость до 150 мест (строительство)	до 2030 года	Зона смешанной и общественно-деловой застройки/200
268	Общеобразовательная организация	Школа	Ул. Николая Островского, Центральный район	Вместимость до 1100 мест (строительство)	до 2030 года	Зона смешанной и

№ п/п	Вид объекта	Назначение, наименование	Местоположение	Основные характеристики	Срок реализации ²	Наименование функциональной зоны/индекс
						общественно-деловой застройки/200
269	Дошкольная образовательная организация	Детский сад	Ул. Семьи Шамшиных, Центральный район	Вместимость до 90 мест (строительство)	до 2030 года	Зона смешанной и общественно-деловой застройки/200
270	Общеобразовательная организация	Школа № 29	Ул. Октябрьская, 89а, Центральный район	Вместимость до 1100 мест (реконструкция (строительство))	до 2030 года	Зона смешанной и общественно-деловой застройки/200
271	Общеобразовательная организация	Гимназия № 13	Ул. Достоевского, 77, Центральный район	Вместимость до 1100 мест (реконструкция (строительство))	до 2030 года	Жилая зона/100
272	Дошкольная образовательная организация	Детский сад	Ул. Виллюйская, Октябрьский район	Вместимость до 220 мест (строительство)	до 2030 года	Зона смешанной и общественно-деловой застройки/200
273	Общеобразовательная организация	Школа	Ул. Виллюйская, Октябрьский район	Вместимость до 1100 мест (реконструкция (строительство))	до 2030 года	Зона смешанной и общественно-деловой застройки/200

Примечания: ¹ – основные характеристики, назначение, наименование, местоположение объектов местного значения города Новосибирска могут быть уточнены проектными решениями, установление зон с особыми условиями использования территорий для указанных в таблице объектов не требуется;

² – срок реализации уточняется Программой комплексного развития социальной инфраструктуры города Новосибирска на 2017 – 2030 годы, утвержденной решением Совета депутатов города Новосибирска от 21.12.2016 № 329, в пределах срока реализации, определенного Генеральным планом города Новосибирска.

Объекты местного значения города Новосибирска в области автомобильных дорог местного значения и в иных областях в связи с решением вопросов местного значения городского округа (в части развития дорожной деятельности в отношении автомобильных дорог и обеспечения безопасности дорожного движения на автомобильных дорогах)¹

№ п/п	Вид объекта	Назначение, наименование	Местоположение	Основные характеристики	Срок реализации ²	Наименование функциональной зоны/индекс
1	Автомобильная дорога местного значения	Автомобильная дорога – продолжение Красного проспекта в северном направлении от ул. Аэропорт до ул. Краузе	Заельцовский район	Протяженность 3310 м (строительство)	до 2025 года	Зона транспортной инфраструктуры (подзона улично-дорожной сети)/405/1
2	Автомобильная дорога местного значения	Автомобильная дорога по ул. Аэропорт от Красного проспекта до привокзальной площади Аэропорта Новосибирск-Северный	Заельцовский район	Протяженность 1000 м (реконструкция)	до 2025 года	Зона транспортной инфраструктуры (подзона улично-дорожной сети)/405/1

№ п/п	Вид объекта	Назначение, наименование	Местоположение	Основные характеристики	Срок реализации ²	Наименование функциональной зоны/индекс
3	Автомобильная дорога местного значения	Автомобильная дорога по ул. Кедровой от Мочищенского шоссе до ул. Краузе	Заельцовский район	Протяженность 2740 м (реконструкция)	до 2025 года	Зона транспортной инфраструктуры (подзона улично-дорожной сети)/405/1
4	Автомобильная дорога местного значения	Автомобильная дорога по Мочищенскому шоссе от ул. Кедровой до Красноярского шоссе	Заельцовский район	Протяженность 3030 м (реконструкция)	до 2025 года	Зона транспортной инфраструктуры (подзона улично-дорожной сети)/405/1
5	Автомобильная дорога местного значения	Автомобильная дорога от ул. Гребенщикова до ул. Фадеева	Калининский район	Протяженность 450 м (строительство)	до 2025 года	Зона транспортной инфраструктуры (подзона улично-дорожной

№ п/п	Вид объекта	Назначение, наименование	Местоположение	Основные характеристики	Срок реализации ²	Наименование функциональной зоны/индекс сети)/405/1
6	Автомобильная дорога местного значения	Автомобильная дорога по ул. Мясниковой от ул. Тюленина до продолжения Красного проспекта	Калининский район	Протяженность 1770 м (строительство)	до 2025 года	Зона транспортной инфраструктуры (подзона улично-дорожной сети)/405/1
7	Автомобильная дорога местного значения	Автомобильная дорога по ул. Объединения от Рекордного переулка до железнодорожного переезда	Калининский район	Протяженность 1210 м (реконструкция)	до 2025 года	Зона транспортной инфраструктуры (подзона улично-дорожной сети)/405/1
8	Автомобильная дорога местного значения	Автомобильная дорога по ул. Учительской от ул. Богдана Хмельницкого до пересечения с ул. Объединения	Калининский район	Протяженность 1580 м (реконструкция)	до 2025 года	Зона транспортной инфраструктуры (подзона улично-

№ п/п	Вид объекта	Назначение, наименование	Местоположение	Основные характеристики	Срок реализации ²	Наименование функциональной зоны/индекс дорожной сети)/405/1
9	Автомобильная дорога местного значения	Автомобильная дорога по ул. Объединения от ул. Георгия Колонды до Рекордного переулка	Калининский район	Протяженность 360 м (строительство)	до 2025 года	Зона транспортной инфраструктуры (подзона улично-дорожной сети)/405/1
10	Автомобильная дорога местного значения	Автомобильная дорога по ул. Республиканской от ул. Кропоткина до ул. Авиастроителей	Калининский район	Протяженность 450 м (строительство)	до 2025 года	Зона транспортной инфраструктуры (подзона улично-дорожной сети)/405/1
11	Автомобильная дорога местного значения	Автомобильная дорога по проспекту Дзержинского и Каменскому шоссе от ул. Ползунова до границы города Новосибирска	Дзержинский район	Протяженность 2400 м (реконструкция)	до 2030 года	Зона транспортной инфраструктуры (подзона

№ п/п	Вид объекта	Назначение, наименование	Местоположение	Основные характеристики	Срок реализации ²	Наименование функциональной зоны/индекс
						улично-дорожной сети)/405/1
12	Автомобильная дорога местного значения	Автомобильная дорога по ул. Михаила Кулагина от ул. Ипподромской до ул. Красина	Октябрьский район	Протяженность 1380 м (строительство)	до 2030 года	Зона транспортной инфраструктуры (подзона улично-дорожной сети)/405/1
13	Автомобильная дорога местного значения	Автомобильная дорога в продолжение ул. Красина от ул. Михаила Кулагина до ул. Бориса Богаткова	Октябрьский район	Протяженность 500 м (строительство)	до 2030 года	Зона транспортной инфраструктуры (подзона улично-дорожной сети)/405/1
14	Автомобильная дорога местного значения	Автомобильная дорога по Гусинобродскому шоссе от ул. Волочаевской до границы города Новосибирска	Октябрьский, Дзержинский район	Протяженность 4420 м (реконструкция)	до 2025 года	Зона транспортной инфраструктуры

№ п/п	Вид объекта	Назначение, наименование	Местоположение	Основные характеристики	Срок реализации ²	Наименование функциональной зоны/индекс
						(подзона улично-дорожной сети)/405/1
15	Автомобильная дорога местного значения	Автомобильная дорога от ул. Михаила Кулагина до ул. Василия Староцука	Октябрьский район	Протяженность 480 м (строительство)	до 2030 года	Зона транспортной инфраструктуры (подзона улично-дорожной сети)/405/1
16	Автомобильная дорога местного значения	Въезд на Биатлонный комплекс с Гусинобродского шоссе	Дзержинский район	Протяженность 690 м (строительство)	до 2030 года	Общественно-деловая зона/300
17	Автомобильная дорога местного значения	Автомобильная дорога от ул. Василия Староцука до ул. Пролетарской	Октябрьский район	Протяженность 500 м (строительство)	до 2030 года	Зона транспортной инфраструктуры (подзона улично-дорожной сети)/405/1

№ п/п	Вид объекта	Назначение, наименование	Местоположение	Основные характеристики	Срок реализации ²	Наименование функциональной зоны/индекс
18	Автомобильная дорога местного значения	Автомобильная дорога в продолжение ул. Бориса Богаткова от ул. Доватора до ул. Волочаевской	Дзержинский район	Протяженность 810 м (строительство)	до 2030 года	Зона транспортной инфраструктуры (подзона улично-дорожной сети)/405/1
19	Автомобильная дорога местного значения	Автомобильная дорога по ул. Доватора от Гусинобродского шоссе до ул. Бориса Богаткова	Дзержинский район	Протяженность 1100 м (реконструкция)	до 2025 года	Зона транспортной инфраструктуры (подзона улично-дорожной сети)/405/1
20	Автомобильная дорога местного значения	Автомобильная дорога в продолжение ул. Доватора от ул. Выборной до Гусинобродского шоссе	Октябрьский район	Протяженность 4070 м (строительство)	до 2025 года	Зона транспортной инфраструктуры (подзона улично-дорожной

№ п/п	Вид объекта	Назначение, наименование	Местоположение	Основные характеристики	Срок реализации ²	Наименование функциональной зоны/индекс сети)/405/1
21	Автомобильная дорога местного значения	Автомобильная дорога в продолжение ул. Коминтерна от ул. Лазурной до ул. Татьяны Снежиной	Октябрьский район	Протяженность 1253 м (строительство)	до 2025 года	Зона транспортной инфраструктуры (подзона улично-дорожной сети)/405/1
22	Автомобильная дорога местного значения	Автомобильная дорога по ул. Татьяны Снежиной до перспективной ул. Доватора (южный участок)	Октябрьский район	Протяженность 1070 м (строительство)	до 2025 года	Зона транспортной инфраструктуры (подзона улично-дорожной сети)/405/1
23	Автомобильная дорога местного значения	Автомобильная дорога по ул. Татьяны Снежиной до перспективной ул. Доватора (северный участок)	Октябрьский район	Протяженность 1020 м (строительство)	до 2030 года	Зона транспортной инфраструктуры (подзона улично-

№ п/п	Вид объекта	Назначение, наименование	Местоположение	Основные характеристики	Срок реализации ²	Наименование функциональной зоны/индекс дорожной сети)/405/1
24	Автомобильная дорога местного значения	Автомобильная дорога по ул. Лобова от ул. Кирова до ул. Чехова	Октябрьский район	Протяженность 760 м (реконструкция)	до 2025 года	Зона транспортной инфраструктуры (подзона улично-дорожной сети)/405/1
25	Автомобильная дорога местного значения	Автомобильная дорога в продолжение ул. В. Высоцкого до перспективной ул. Доватора	Октябрьский район	Протяженность 780 м (строительство)	до 2030 года	Зона транспортной инфраструктуры (подзона улично-дорожной сети)/405/1
26	Автомобильная дорога местного значения	Автомобильная дорога в продолжение ул. Лобова от ул. Чехова до перспективной ул. Доватора	Октябрьский район	Протяженность 1600 м (строительство)	до 2025 года	Зона транспортной инфраструктуры (подзона

№ п/п	Вид объекта	Назначение, наименование	Местоположение	Основные характеристики	Срок реализации ²	Наименование функциональной зоны/индекс
						улично-дорожной сети)/405/1
27	Автомобильная дорога местного значения	Автомобильная дорога по ул. Автогенной от ул. Кирова до ул. Кошурникова	Октябрьский район	Протяженность 2950 м (реконструкция)	до 2030 года	Зона транспортной инфраструктуры (подзона улично-дорожной сети)/405/1
28	Автомобильная дорога местного значения	Автомобильная дорога по ул. Лескова от ул. Семьи Шамшиных до ул.Автогенной	Октябрьский район	Протяженность 3230 м (реконструкция)	до 2030 года	Зона транспортной инфраструктуры (подзона улично-дорожной сети)/405/1
29	Автомобильная дорога местного значения	Автомобильная дорога по ул. Зыряновской от ул. Серебренниковской до ул. Восход	Октябрьский район	Протяженность 960 м (строительство)	до 2030 года	Зона транспортной инфраструктуры

№ п/п	Вид объекта	Назначение, наименование	Местоположение	Основные характеристики	Срок реализации ²	Наименование функциональной зоны/индекс
						(подзона улично-дорожной сети)/405/1
30	Автомобильная дорога местного значения	Автомобильная дорога по ул. Автогенной от ул. Кирова до перспективной ул. Зыряновской	Октябрьский район	Протяженность 590 м (строительство)	до 2030 года	Зона транспортной инфраструктуры (подзона улично-дорожной сети)/405/1
31	Автомобильная дорога местного значения	Автомобильная дорога по ул. Большой от ул. 2-й Станционной до Колыванского шоссе	Ленинский район	Протяженность 1270 м (реконструкция)	до 2025 года	Зона транспортной инфраструктуры (подзона улично-дорожной сети)/405/1
32	Автомобильная дорога местного значения	Автомобильная дорога в продолжение ул.Зыряновской от ул. Никитина до перспективной ул. Автогенной	Октябрьский район	Протяженность 820 м (строительство)	до 2030 года	Зона транспортной инфраструктуры

№ п/п	Вид объекта	Назначение, наименование	Местоположение	Основные характеристики	Срок реализации ²	Наименование функциональной зоны/индекс
						структуры (подзона улично-дорожной сети)/405/1
33	Автомобильная дорога местного значения	Автомобильная дорога по ул. Дукача от ул. Титова до ул. Станционной	Ленинский район	Протяженность 2180 м (строительство)	до 2025 года	Зона транспортной инфраструктуры (подзона улично-дорожной сети)/405/1
34	Автомобильная дорога местного значения	Автомобильная дорога по ул. Спортивной от ул. Танкистов до ул. Дукача	Ленинский район	Протяженность 1330 м (строительство)	до 2025 года	Зона транспортной инфраструктуры (подзона улично-дорожной сети)/405/1
35	Автомобильная дорога местного значения	Автомобильная дорога по ул. Титова от ул. Бийской до ул. Дукача	Ленинский район	Протяженность 1540 м (строительство)	до 2025 года	Зона транспортной инфра-

№ п/п	Вид объекта	Назначение, наименование	Местоположение	Основные характеристики	Срок реализации ²	Наименование функциональной зоны/индекс
						инфраструктуры (подзона улично-дорожной сети)/405/1
36	Автомобильная дорога местного значения	Автомобильная дорога по ул. Аникина, ул. Саввы Кожевникова от ул. XX Партсъезда до ул. Гэстроевской	Кировский район	Протяженность 520 м (строительство)	до 2025 года	Зона транспортной инфраструктуры (подзона улично-дорожной сети)/405/1
37	Автомобильная дорога местного значения	Автомобильная дорога по ул. Оловозаводской, ул. Мира от ул. Тюменской до ул. Аникина	Кировский район	Протяженность 830 м (реконструкция)	до 2025 года	Зона транспортной инфраструктуры (подзона улично-дорожной сети)/405/1
38	Автомобильная дорога местного значения	Автомобильная дорога от ул. Герцена до ул. Саввы Кожевни-	Кировский район	Протяженность 290 м (строи-	до 2025 года	Жилая зона/100

№ п/п	Вид объекта	Назначение, наименование	Местоположение	Основные характеристики	Срок реализации ²	Наименование функциональной зоны/индекс
		кова		тельство)		
39	Автомобильная дорога местного значения	Автомобильная дорога по ул. Обогажительной от ул. Аникина до примыкания к Бугринскому мосту	Кировский район	Протяженность 470 м (строительство)	до 2025 года	Общественно-деловая зона/300
40	Автомобильная дорога местного значения	Автомобильная дорога по ул. Сибиряков-Гвардейцев от ул. Петухова до ул. Зорге и далее до границы города Новосибирска	Кировский район	Протяженность 1140 м (реконструкция)	до 2025 года	Зона транспортной инфраструктуры (подзона улично-дорожной сети)/405/1
41	Автомобильная дорога местного значения	Автомобильная дорога по ул. Громова от ул. Петухова до границы города Новосибирска	Кировский район	Протяженность 750 м (реконструкция)	до 2025 года	Зона транспортной инфраструктуры (подзона улично-дорожной сети)/405/1
42	Автомобильная дорога местного значения	Автомобильная дорога вдоль границы города Новосибирска от ул. Сибиряков-Гвардейцев до ул.	Кировский район	Протяженность 3470 м (строительство)	до 2030 года	Зона транспортной инфра-

№ п/п	Вид объекта	Назначение, наименование	Местоположение	Основные характеристики	Срок реализации ²	Наименование функциональной зоны/индекс
		Зорге				инфраструктуры (подзона улично-дорожной сети)/405/1
43	Автомобильная дорога местного значения	Автомобильная дорога от ул. Зорге до ул. Петухова	Кировский район	Протяженность 1150 м (строительство)	до 2025 года	Зона транспортной инфраструктуры (подзона улично-дорожной сети)/405/1
44	Автомобильная дорога местного значения	Автомобильная дорога по ул. Николая Сотникова от ул. Петухова до перспективной ул. Федора Горячева	Кировский район	Протяженность 3220 м (строительство)	до 2025 года	Зона транспортной инфраструктуры (подзона улично-дорожной сети)/405/1
45	Автомобильная дорога местного значения	Автомобильная дорога по ул. Федора Горячева от	Кировский район	Протяженность 4450 м (строи-	до 2025 года	Зона транспорт-

№ п/п	Вид объекта	Назначение, наименование	Местоположение	Основные характеристики	Срок реализации ²	Наименование функциональной зоны/индекс
		ул. Комсомольской до ул. Восточной рабочего поселка Краснообска		тельство)		ной инфраструктуры (подзона улично-дорожной сети)/405/1
46	Автомобильная дорога местного значения	Автомобильная дорога по ул. Приморской	Советский район	Протяженность 1620 м (реконструкция)	до 2025 года	Зона транспортной инфраструктуры (подзона улично-дорожной сети)/405/1
47	Автомобильная дорога местного значения	Автомобильная дорога по ул. Софийской	Советский район	Протяженность 4280 м (реконструкция)	до 2025 года	Зона транспортной инфраструктуры (подзона улично-дорожной сети)/405/1
48	Автомобильная дорога местного значения	Автомобильная дорога по ул. Первомайской от железнодорож-	Первомайский район	Протяженность 3780 м (рекон-	до 2025 года	Зона транспорт-

№ п/п	Вид объекта	Назначение, наименование	Местоположение	Основные характеристики	Срок реализации ²	Наименование функциональной зоны/индекс
		ной станции Инская в сторону села Барышево		струкция)		ной инфраструктуры (подзона улично-дорожной сети)/405/1
49	Автомобильная дорога местного значения	Автомобильная дорога в продолжение ул. Кутателадзе по отводу ликвидируемой железнодорожной ветки до автомобильной дороги «Академгородок – Кольцово»	Советский район	Протяженность 1630 м (строительство)	до 2025 года	Зона транспортной инфраструктуры (подзона улично-дорожной сети)/405/1
50	Автомобильная дорога местного значения	Автомобильная дорога по ул. Кутателадзе от проспекта Строителей до ул. Демакова	Советский район	Протяженность 1510 м (реконструкция)	до 2025 года	Зона транспортной инфраструктуры (подзона улично-дорожной сети)/405/1
51	Автомобильная дорога местного значения	Автомобильная дорога по ул. Демакова от ул. Кутателадзе до	Советский район	Протяженность 1380 м (строит-	до 2030 года	Зона транспорт-

№ п/п	Вид объекта	Назначение, наименование	Местоположение	Основные характеристики	Срок реализации ²	Наименование функциональной зоны/индекс
		автомобильной дороги «Академгородок – Ключи»		тельство)		ной инфраструктуры (подзона улично-дорожной сети)/405/1
52	Автомобильная дорога местного значения	Автомобильная дорога по ул. Российской от ул. Арбузова до проспекта Строителей	Советский район	Протяженность 920 м (реконструкция)	до 2030 года	Зона транспортной инфраструктуры (подзона улично-дорожной сети)/405/1
53	Автомобильная дорога местного значения	Автомобильная дорога по ул. Междуреченской и ул. Большой	Ленинский район	Протяженность 3500 м (реконструкция)	до 2030 года	Зона транспортной инфраструктуры (подзона улично-дорожной сети)/405/1
54	Автомобильная дорога местного значения	Автомобильная дорога по Бердскому шоссе от проспекта	Советский район	Протяженность 4070 м (рекон-	до 2030 года	Зона транспорт-

№ п/п	Вид объекта	Назначение, наименование	Местоположение	Основные характеристики	Срок реализации ²	Наименование функциональной зоны/индекс
		Строителей до Морского проспекта		струкция)		ной инфраструктуры (подзона улично-дорожной сети)/405/1
55	Автомобильная дорога местного значения	Автомобильная дорога от ул. Обской по ул. Закавказской, ул. 2-й Обской, ул. Владимира Заровного, ул. Водонасосной до ул. Большевистской	Октябрьский район	Протяженность 1310 м (строительство)	до 2030 года	Зона транспортной инфраструктуры (подзона улично-дорожной сети)/405/1
56	Автомобильная дорога местного значения	Автомобильная дорога от границы города Новосибирска до ул. Солидарности	Калининский район	Протяженность 1280 м (реконструкция)	до 2030 года	Зона транспортной инфраструктуры (подзона улично-дорожной сети)/405/1
57	Автомобильная дорога местного значения	Автомобильная дорога по ул. Лейтенанта Амосова	Калининский район	Протяженность 550 м (реконст-	до 2025 года	Зона режимных

№ п/п	Вид объекта	Назначение, наименование	Местоположение	Основные характеристики	Срок реализации ²	Наименование функциональной зоны/индекс
				рукция)		территорий/800
58	Автомобильная дорога местного значения	Автомобильная дорога по ул. Солидарности от дома 99 до ул. Лейтенанта Амосова	Калининский район	Протяженность 720 м (реконструкция)	до 2025 года	Зона транспортной инфраструктуры (подзона улично-дорожной сети)/405/1
59	Автомобильная дорога местного значения	Автомобильная дорога от ул. Петухова до границы города Новосибирска	Кировский район	Протяженность 1180 м (строительство)	до 2030 года	Зона транспортной инфраструктуры (подзона улично-дорожной сети)/405/1
60	Автомобильная дорога местного значения	Автомобильная дорога от ледовой арены под Октябрьским мостом вдоль реки Обь до Аквапарка	Ленинский район	Протяженность 4790 (строительство)	до 2025 года	Зона транспортной инфраструктуры (подзона

№ п/п	Вид объекта	Назначение, наименование	Местоположение	Основные характеристики	Срок реализации ²	Наименование функциональной зоны/индекс
						улично-дорожной сети)/405/1
61	Автомобильная дорога местного значения	Автомобильная дорога в продолжение ул. Одоевского до границы города Новосибирска	Первомайский район	Протяженность 1210 м (строительство)	до 2025 года	Зона транспортной инфраструктуры (подзона улично-дорожной сети)/405/1
62	Автомобильная дорога местного значения	Автомобильная дорога от ул. Виктора Уса параллельно ул. Петухова до площади им. Кирова	Кировский район	Протяженность 730 м (строительство)	до 2025 года	Зона транспортной инфраструктуры (подзона улично-дорожной сети)/405/1
63	Автомобильная дорога местного значения	Автомобильная дорога вдоль реки Оби от створа Димитровского моста до створа перспективного Ельцовского моста	Железнодорожный район	Протяженность 3240 м (строительство)	до 2030 года	Зона транспортной инфраструктуры

№ п/п	Вид объекта	Назначение, наименование	Местоположение	Основные характеристики	Срок реализации ²	Наименование функциональной зоны/индекс
						(подзона улично-дорожной сети)/405/1
64	Автомобильная дорога местного значения	Съезды с Дмитровского моста (ул. Моторная и ул. Большая)	Ленинский район	В двух уровнях (реконструкция)	до 2025 года	Зона транспортной инфраструктуры (подзона улично-дорожной сети)/405/1
65	Автомобильная дорога местного значения	Железнодорожный переезд с ул. Большой на проезд Энергетиков	Ленинский район	В одном уровне (реконструкция (строительство))	до 2030 года	Зона транспортной инфраструктуры (подзона улично-дорожной сети)/405/1
66	Автомобильная дорога местного значения	Транспортная развязка на пересечении Мочищенского шоссе и ул. Кедровой	Заельцовский район	В двух уровнях (строительство)	до 2030 года	Зона транспортной инфраструктуры

№ п/п	Вид объекта	Назначение, наименование	Местоположение	Основные характеристики	Срок реализации ²	Наименование функциональной зоны/индекс
						структуры (подзона улично-дорожной сети)/405/1
67	Автомобильная дорога местного значения	Транспортная развязка на пересечении ул. Лескова и ул. Ипподромской	Октябрьский район	В двух уровнях (строительство)	до 2030 года	Зона транспортной инфраструктуры (подзона улично-дорожной сети)/405/1
68	Автомобильная дорога местного значения	Транспортная развязка на пересечении ул. Доватора и ул. Лобова	Октябрьский район	В двух уровнях (строительство)	до 2025 года	Зона транспортной инфраструктуры (подзона улично-дорожной сети)/405/1
69	Автомобильная дорога местного значения	Съезды на транспортной развязке Октябрьского моста на ул. Большевистскую	Октябрьский район	В двух уровнях (реконструкция)	до 2025 года	Зона транспортной инфра-

№ п/п	Вид объекта	Назначение, наименование	Местоположение	Основные характеристики	Срок реализации ²	Наименование функциональной зоны/индекс
						инфраструктуры (подзона улично-дорожной сети)/405/1
70	Автомобильная дорога местного значения	Транспортная развязка на пересечении ул. Одоевского и Старого шоссе в районе платформы Матвеевка	Первомайский район	В двух уровнях (строительство)	до 2025 года	Зона транспортной инфраструктуры (подзона улично-дорожной сети)/405/1
71	Автомобильная дорога местного значения	Транспортная развязка на пересечении Бердского шоссе и проспекта Строителей	Советский район	В двух уровнях (строительство)	до 2030 года	Зона транспортной инфраструктуры (подзона улично-дорожной сети)/405/1
72	Автомобильная дорога местного значения	Транспортная развязка на пересечении Советского шоссе с	Кировский район	В двух уровнях (строительство)	до 2025 года	Зона транспорт-

№ п/п	Вид объекта	Назначение, наименование	Местоположение	Основные характеристики	Срок реализации ²	Наименование функциональной зоны/индекс
		ул. Мира				ной инфраструктуры (подзона улично-дорожной сети)/405/1
73	Автомобильная дорога местного значения	Транспортная развязка на пересечении ул. Одоевского и Восточного обхода	Первомайский район	В двух уровнях (строительство)	до 2030 года	Зона транспортной инфраструктуры (подзона улично-дорожной сети)/405/1
74	Автомобильная дорога местного значения	Съезды на транспортной развязке ул. Кирова и ул. Ипподромской	Октябрьский район	В двух уровнях (реконструкция)	до 2030 года	Зона транспортной инфраструктуры (подзона улично-дорожной сети)/405/1
75	Автомобильная дорога местного значения	Путепровод через Транссибирскую железнодорожную линию	Ленинский район	В двух уровнях (строительство)	до 2025 года	Зона транспорт-

№ п/п	Вид объекта	Назначение, наименование	Местоположение	Основные характеристики	Срок реализации ²	Наименование функциональной зоны/индекс
		по ул. Дукача				ной инфраструктуры (подзона улично-дорожной сети)/405/1
76	Иные объекты местного значения ³	Путепровод трамвая над железнодорожной линией по ул. Петухова	Ленинский район	В двух уровнях (строительство)	до 2025 года	Зона транспортной инфраструктуры (подзона улично-дорожной сети)/405/1
77	Иные объекты местного значения ³	Путепровод трамвая над подъездной железнодорожной линией в районе дома 53 по ул. Новая Заря	Калининский район	В двух уровнях (строительство)	до 2025 года	Зона транспортной инфраструктуры (подзона улично-дорожной сети)/405/1
78	Автомобильная дорога местного значения	Путепровод через железнодорожную линию на продолжении	Заельцовский район	В двух уровнях (строительство)	до 2025 года	Зона транспорт-

№ п/п	Вид объекта	Назначение, наименование	Местоположение	Основные характеристики	Срок реализации ²	Наименование функциональной зоны/индекс
		Красного Проспекта				ной инфраструктуры (подзона улично-дорожной сети)/405/1
79	Автомобильная дорога местного значения	Перекресток проспекта Строителей, ул. Кутателадзе и проспекта Академика Лаврентьева	Советский район	В одном уровне (реконструкции)	до 2030 года	Зона транспортной инфраструктуры (подзона улично-дорожной сети)/405/1
80	Автомобильная дорога местного значения	Путепровод на выезде из микрорайона «Нижняя Ельцовка» на Бердское шоссе.	Советский район	Определяется проектом (реконструкция)	до 2030 года	Зона транспортной инфраструктуры (подзона улично-дорожной сети)/405/1
81	Автомобильная дорога местного значения	Строительство и реконструкция объектов немагистральной улич-	Город Новосибирск	Протяженность 600 км (строи-	до 2030 года	Объекты местного

№ п/п	Вид объекта	Назначение, наименование	Местоположение	Основные характеристики	Срок реализации ²	Наименование функциональной зоны/индекс
		но-дорожной сети		тельство)		значения могут быть расположены в различных функциональных зонах

Примечания: ¹ – основные характеристики, назначение, наименование, местоположение объектов местного значения города Новосибирска могут быть уточнены проектными решениями, установление зон с особыми условиями использования территории для указанных в таблице объектов не требуется;

² – срок реализации уточняется Программой комплексного развития транспортной инфраструктуры города Новосибирска на 2018 – 2030 годы, утвержденной решением Совета депутатов города Новосибирска от 26.09.2018 № 660, в пределах срока реализации, определенного Генеральным планом города Новосибирска;

³ – относится к иным видам объектов местного значения, которые необходимы для осуществления полномочий по вопросам местного значения и в пределах переданных государственных полномочий в соответствии с федеральными законами, законами Новосибирской области, Уставом города Новосибирска и оказывают существенное влияние на социально-экономическое развитие города Новосибирска, в соответствии с пунктом 6 части 2 статьи 17.1 Закона Новосибирской области от 27.04.2010 № 481-ОЗ «О регулировании градостроительной деятельности в Новосибирской области».

Таблица 4

Объекты местного значения города Новосибирска в области автомобильных дорог местного значения и в иных областях в связи с решением вопросов местного значения городского округа (в части повышения уровня транспортного обслуживания населения)¹

№ п/п	Вид объекта	Назначение, наименование	Местоположение	Основные характеристики	Срок реализации ²	Наименование функциональной зоны/индекс	Характеристики зон с особыми условиями использования территорий
1	Линия метрополитена ³	Продолжение Дзержинской линии метрополитена до станции «Молодежная» (станция метро «Золотая Нива» – ул. Волочаевская)	Октябрьский район	Протяженность 3810 м (строительство)	до 2025 года	Объект является подземным	Устанавливается в соответствии с СП 120.13330.2012 Метрополитены. Актуализированная редакция СНиП 32-02-2003
2	Линия метрополитена ³	Продолжение Ленинской линии метрополитена до станции «Северная» (площадь им. Калинина – ул. Северная)	Заельцовский район	Протяженность 1470 м (строительство)	до 2030 года	Объект является подземным	Устанавливается в соответствии с СП 120.13330.2012 Метрополитены. Актуализированная редакция СНиП 32-02-2003
3	Линия метрополитена ³	Продолжение Ленинской линии метрополитена до станции «Троллейная» (площадь им. Карла Маркса – ул. Троллейная»)	Ленинский район	Протяженность 2320 м (строительство)	до 2030 года	Объект является подземным	Устанавливается в соответствии с СП 120.13330.2012 Метрополитены. Актуализированная редакция СНиП 32-

№ п/п	Вид объекта	Назначение, наименование	Местоположение	Основные характеристики	Срок реализации ²	Наименование функциональной зоны/индекс	Характеристики зон с особыми условиями использования территорий
							02-2003
4	Станция метрополитена ³	Станция метрополитена «Северная»	Заельцовский район	Подземная станция мелко-го заложения	до 2030 года	Объект является подземным	Устанавливается в соответствии с СП 120.13330.2012 Метрополитены. Актуализированная редакция СНиП 32-02-2003
5	Станция метрополитена ³	Станция метрополитена «Гусинобродская»	Октябрьский район	Наземная станция	до 2025 года	Зона транспортной инфраструктуры (подзона улично-дорожной сети)/405/1	Устанавливается в соответствии с СП 120.13330.2012 Метрополитены. Актуализированная редакция СНиП 32-02-2003
6	Станция метрополитена ³	Станция метрополитена «Молодежная»	Октябрьский район	Наземная станция	до 2025 года	Объект является надземным	Устанавливается в соответствии с СП 120.13330.2012 Метрополитены. Актуализированная редакция СНиП 32-02-2003
7	Станция метрополитена ³	Станция метрополитена «Спортивная»	Кировский район	Наземная станция	до 2023 года	Объект является	Устанавливается в соответствии с

№ п/п	Вид объекта	Назначение, наименование	Местоположение	Основные характеристики	Срок реализации ²	Наименование функциональной зоны/индекс	Характеристики зон с особыми условиями использования территорий
						надземным	СП 120.13330.2012 Метрополитены. Актуализированная редакция СНиП 32-02-2003
8	Станция метрополитена ³	Станция метрополитена «Площадь Станиславского»	Ленинский район	Подземная станция мелко-го заложения	до 2030 года	Объект является подземным	Устанавливается в соответствии с СП 120.13330.2012 Метрополитены. Актуализированная редакция СНиП 32-02-2003
9	Станция метрополитена ³	Станция метрополитена «Троллейная»	Ленинский район	Подземная станция мелко-го заложения	до 2030 года	Объект является подземным	Устанавливается в соответствии с СП 120.13330.2012 Метрополитены. Актуализированная редакция СНиП 32-02-2003
10	Трамвайная линия ³	Трамвайная линия по ул. Учительской – ул. Курчатова – ул. Краузе	Калининский район	Протяженность 4780 м (строительство)	до 2030 года	Зона транспортной инфраструктуры (подзона улично-	Установление не требуется

№ п/п	Вид объекта	Назначение, наименование	Местоположение	Основные характеристики	Срок реализации ²	Наименование функциональной зоны/индекс	Характеристики зон с особыми условиями использования территорий
						дорожной сети)/405/1	
11	Трамвайная линия ³	Трамвайная линия Золотая Горка – Каменское шоссе – село Каменка	Дзержинский район	Протяженность 3550 м (строительство)	до 2030 года	Зона транспортной инфраструктуры (подзона улично-дорожной сети)/405/1	Установление не требуется
12	Трамвайная линия ³	Трамвайная линия ул. Ипподромская – ул. Писарева	Центральный, Калининский районы	Протяженность 2950 м (строительство)	до 2030 года	Зона транспортной инфраструктуры (подзона улично-дорожной сети)/405/1	Установление не требуется
13	Трамвайная линия ³	Трамвайная линия Березовая Роща – ул. Трикотажная по проспекту Дзержинского	Дзержинский район	Протяженность 2360 м (строительство)	до 2030 года	Зона транспортной инфраструктуры (подзона	Установление не требуется

№ п/п	Вид объекта	Назначение, наименование	Местоположение	Основные характеристики	Срок реализации ²	Наименование функциональной зоны/индекс	Характеристики зон с особыми условиями использования территорий
						улично-дорожной сети)/405/1	
14	Трамвайная линия ³	Трамвайная линия по ул. Кошурникова от Сада Мичуринцев до Золотой Нивы	Дзержинский район	Протяженность 480 м (строительство)	до 2030 года	Зона транспортной инфраструктуры (подзона улично-дорожной сети)/405/1	Установление не требуется
15	Трамвайная линия ³	Трамвайная линия по Гусинобродскому шоссе до Гусинобродского кладбища	Дзержинский район	Протяженность 1450 м (строительство)	до 2030 года	Зона транспортной инфраструктуры (подзона улично-дорожной сети)/405/1	Установление не требуется
16	Трамвайная линия ³	Трамвайная линия по ул. Волочаевской от Гусинобродского шоссе до ул. Татьяны Снежиной	Октябрьский район	Протяженность 2930 м (строительство)	до 2025 года	Зона транспортной инфраструктуры	Установление не требуется

№ п/п	Вид объекта	Назначение, наименование	Местоположение	Основные характеристики	Срок реализации ²	Наименование функциональной зоны/индекс	Характеристики зон с особыми условиями использования территорий
						(подзона улично-дорожной сети)/405/1	
17	Трамвайная линия ³	Трамвайная линия ул. Титова – ул. Дукача до ул. Станционная	Октябрьский район	Протяженность 3010 м (строительство)	до 2030 года	Зона транспортной инфраструктуры (подзона улично-дорожной сети)/405/1	Установление не требуется
18	Трамвайная линия ³	Трамвайная линия по ул. Широкой от дома № 113 до ул. Троллейной	Ленинский район	Протяженность 880 м (строительство)	до 2025 года	Зона транспортной инфраструктуры (подзона улично-дорожной сети)/405/1	Установление не требуется
19	Трамвайная линия ³	Трамвайная линия от трамвайного кольца «Юго-западный жилой массив» до трамвайного кольца	Ленинский район	Протяженность 2230 м (строительство)	до 2030 года	Зона транспортной инфраструктуры	Установление не требуется

№ п/п	Вид объекта	Назначение, наименование	Местоположение	Основные характеристики	Срок реализации ²	Наименование функциональной зоны/индекс	Характеристики зон с особыми условиями использования территорий
		«Молочный комбинат»				структуры (подзона улично-дорожной сети)/405/1	
20	Трамвайная линия ³	Трамвайная линия от площади им. Кирова – ул. Сибиряков-Гвардейцев – «Березки»	Кировский район	Протяженность 3070 м (строительство)	до 2030 года	Зона транспортной инфраструктуры (подзона улично-дорожной сети)/405/1	Установление не требуется
21	Трамвайная линия ³	Трамвайная линия в Южно-Чемской жилмассив от ул. Петухова до железнодорожного остановочного пункта «Чемской»	Кировский район	Протяженность 4620 м (строительство)	до 2030 года	Зона транспортной инфраструктуры (подзона улично-дорожной сети)/405/1	Установление не требуется
22	Трамвайная линия ³	Трамвайная линия по ул. Сибиряков-Гвардейцев от станции метрополитена	Кировский район	Протяженность 4750 м (реконструкция)	до 2025 года	Зона транспортной инфра-	Установление не требуется

№ п/п	Вид объекта	Назначение, наименование	Местоположение	Основные характеристики	Срок реализации ²	Наименование функциональной зоны/индекс	Характеристики зон с особыми условиями использования территорий
		«Площадь Маркса» до площади им. Кирова				инфраструктуры (подзона улично-дорожной сети)/405/1	
23	Транспортно-пересадочный узел	Транспортно-пересадочный узел «Речной вокзал» Транспортно-пересадочный узел	Октябрьский район	Состав: железнодорожный вокзал, станция метрополитена, остановочный пункт безрельсового общественного транспорта, пешеходные подходы к железнодорожной станции	до 2025 года	Комплексный объект, расположен в границах нескольких функциональных зон	Установление не требуется
24	Транспортно-пересадочный узел	Транспортно-пересадочный узел «Университет»	Пересечение Бердского шоссе и Университетского проспекта, Советский район	Состав: остановочные платформы железнодорожного транспорта, перехватывающие	до 2025 года	Комплексный объект, расположен в границах нескольких	Установление не требуется

№ п/п	Вид объекта	Назначение, наименование	Местоположение	Основные характеристики	Срок реализации ²	Наименование функциональной зоны/индекс	Характеристики зон с особыми условиями использования территорий
				парковки, остановочный пункт безрельсового общественного транспорта		функциональных зон	
25	Транспортно-пересадочный узел	Транспортно-пересадочный узел «Клещиха»	Ленинский район	Состав: остановочные платформы железнодорожного транспорта, остановочные пункты трамвая, безрельсового общественного транспорта	до 2025 года	Комплексный объект, расположен в границах нескольких функциональных зон	Установление не требуется
26	Транспортно-пересадочный узел	Транспортно-пересадочный узел «Молодежная»	Пересечение Гусинобродского шоссе и ул. Волочаевской, Октябрьский район	Состав: станция метрополитена, остановочный пункт трамвая, перехватывающие парковки, остановочный	до 2025 года	Комплексный объект, расположен в границах нескольких функциональных	Установление не требуется

№ п/п	Вид объекта	Назначение, наименование	Местоположение	Основные характеристики	Срок реализации ²	Наименование функциональной зоны/индекс	Характеристики зон с особыми условиями использования территорий
				пункт безрельсового общественного транспорта		зон	
27	Транспортно-пересадочный узел	Транспортно-пересадочный узел «Нижняя Ельцовка»	Район железнодорожного остановочного пункта «Нижняя Ельцовка», Советский район	Состав: остановочные платформы железнодорожного транспорта, остановочный пункт безрельсового общественного транспорта	до 2025 года	Комплексный объект, расположен в границах нескольких функциональных зон	Установление не требуется
28	Транспортно-пересадочный узел	Транспортно-пересадочный узел «Чемской»	Район железнодорожной станции «Чемская», Кировский район	Состав: остановочные пункты трамвая, безрельсового общественного транспорта, перехватывающие парковки	до 2025 года	Комплексный объект, расположен в границах нескольких функциональных зон	Установление не требуется
29	Транспортно-пересадочный	Транспортно-пересадочный узел «Разъезд	Пересечение Бердского шоссе	Состав: остановочные	до 2025 года	Комплексный	Установление не требуется

№ п/п	Вид объекта	Назначение, наименование	Местоположение	Основные характеристики	Срок реализации ²	Наименование функциональной зоны/индекс	Характеристики зон с особыми условиями использования территорий
	узел	езд Иня»,	и ул. Первомайской, Первомайский район	платформы железнодорожного транспорта, остановочный пункт безрельсового общественного транспорта		объект, расположен в границах нескольких функциональных зон	
30	Транспортно-пересадочный узел	Транспортно-пересадочный узел «Матвеевка»	Район остановочного пункта «Матвеевка», Первомайский район	Состав: остановочные платформы железнодорожного транспорта, остановочный пункт безрельсового общественного транспорта, перехватывающие парковки, пешеходные подходы к железнодорожной станции	до 2025 года	Комплексный объект, расположен в границах нескольких функциональных зон	Установление не требуется
31	Транспортно-пересадочный	Транспортно-пересадочный узел «Гуси-	Пересечение Гу-	Состав: стан-	до 2025 года	Комплекс-	Установление не

№ п/п	Вид объекта	Назначение, наименование	Местоположение	Основные характеристики	Срок реализации ²	Наименование функциональной зоны/индекс	Характеристики зон с особыми условиями использования территорий
	узел	нобродская»	шоссе и ул. Доватора, Октябрьский район	метрополитена, остановочный пункт трамвая, перехватывающие парковки		объект, расположен в границах нескольких функциональных зон	
32	Транспортно-пересадочный узел	Транспортно-пересадочный узел «Спортивная»	Район планируемой станции метро «Спортивная», Кировский район	Состав: станция метрополитена, остановочный пункт безрельсового общественного транспорта	до 2025 года	Комплексный объект, расположен в границах нескольких функциональных зон	Установление не требуется
33	Транспортно-пересадочный узел	Транспортно-пересадочный узел «Сеятель»	Район железнодорожной станции Сеятель, Советский район	Состав: остановочные платформы железнодорожного транспорта, остановочный пункт безрельсового	до 2025 года	Комплексный объект, расположен в границах нескольких функцио-	Установление не требуется

№ п/п	Вид объекта	Назначение, наименование	Местоположение	Основные характеристики	Срок реализации ²	Наименование функциональной зоны/индекс	Характеристики зон с особыми условиями использования территорий
				общественного транспорта		нальных зон	
34	Транспортно-пересадочный узел	Транспортно-пересадочный узел «Заельцовская»	Район станции метро «Заельцовская», Заельцовский район	Состав: станция метрополитена, остановочные пункты трамвая, безрельсового общественного транспорта	до 2025 года	Комплексный объект, расположен в границах нескольких функциональных зон	Установление не требуется
35	Транспортно-пересадочный узел	Транспортно-пересадочный узел «Троллейная»	Пересечение ул. Титова и ул. Троллейной, Ленинский район	Состав: станция метрополитена, остановочный пункт трамвая, перехватывающие парковки	до 2030 года	Комплексный объект, расположен в границах нескольких функциональных зон	Установление не требуется
36	Транспортно-пересадочный узел	Транспортно-пересадочный узел «Плехановская»	Район остановочного пункта «Плехановская», Заельцовский	Состав: остановочные платформы железнодорожно-	до 2030 года	Комплексный объект, располо-	Установление не требуется

№ п/п	Вид объекта	Назначение, наименование	Местоположение	Основные характеристики	Срок реализации ²	Наименование функциональной зоны/индекс	Характеристики зон с особыми условиями использования территорий
			район	го транспорта, остановочный пункт трамвая		жен в границах нескольких функциональных зон	
37	Транспортно-пересадочный узел	Транспортно-пересадочный узел «Березовая Роща»	Дзержинский район	Состав: станция метрополитена, остановочный пункт трамвая, перехватывающие парковки	до 2025 года	Комплексный объект, расположен в границах нескольких функциональных зон	Установление не требуется
38	Транспортно-пересадочный узел	Транспортно-пересадочный узел «Золотая Нива»	Дзержинский район	Состав: станция метрополитена, остановочный пункт трамвая, перехватывающие парковки	до 2025 года	Комплексный объект, расположен в границах нескольких функциональных зон	Установление не требуется

№ п/п	Вид объекта	Назначение, наименование	Местоположение	Основные характеристики	Срок реализации ²	Наименование функциональной зоны/индекс	Характеристики зон с особыми условиями использования территорий
39	Транспортно-пересадочный узел	Транспортно-пересадочный узел «Родники»	Микрорайон «Родники», Калининский район	Состав: остановочные пункты трамвая, безрельсового общественного транспорта, перехватывающие парковки	до 2025 года	Комплексный объект, расположен в границах нескольких функциональных зон	Установление не требуется
40	Транспортно-пересадочный узел	Транспортно-пересадочный узел «ул. Дукача»	Пересечение ул. Дукача и ул. Станционной, Ленинский район	Состав: остановочные пункты трамвая, безрельсового общественного транспорта	до 2025 года	Комплексный объект, расположен в границах нескольких функциональных зон	Установление не требуется
41	Транспортно-пересадочный узел	Транспортно-пересадочный узел «ул. Невельского»	Пересечение ул. Невельского и ул. Связистов, Ленинский район	Состав: остановочные платформы железнодорожного транспорта, перехваты-	до 2025 года	Комплексный объект, расположен в границах	Установление не требуется

№ п/п	Вид объекта	Назначение, наименование	Местоположение	Основные характеристики	Срок реализации ²	Наименование функциональной зоны/индекс	Характеристики зон с особыми условиями использования территорий
				вающие парковки		нескольких функциональных зон	
42	Транспортно-пересадочный узел	Транспортно-пересадочный узел «пл. Труда»	Ленинский район	Состав: остановочные платформы железнодорожного транспорта, остановочные пункты трамвая	до 2025 года	Комплексный объект, расположен в границах нескольких функциональных зон	Установление не требуется
43	Транспортно-пересадочный узел	Транспортно-пересадочный узел «Клюквенный»	Район торгового центра «Нордмолл», Калининский район	Состав: остановочные платформы железнодорожного транспорта	до 2030 года	Комплексный объект, расположен в границах нескольких функциональных зон	Установление не требуется
44	Транспортно-пересадочный	Транспортно-пересадочный узел «Маги-	Калининский район	Состав: остановочные	до 2030 года	Комплексный	Установление не требуется

№ п/п	Вид объекта	Назначение, наименование	Местоположение	Основные характеристики	Срок реализации ²	Наименование функциональной зоны/индекс	Характеристики зон с особыми условиями использования территорий
	узел	стральная»		платформы железнодорожного транспорта, перехватывающие парковки		объект, расположен в границах нескольких функциональных зон	
45	Транспортно-пересадочный узел	Транспортно-пересадочный узел «пл. Гарина-Михайловского»	Железнодорожный район	Состав: железнодорожный вокзал, перехватывающие парковки, станция метрополитена, остановочные пункты безрельсового общественного транспорта	до 2030 года	Комплексный объект, расположен в границах нескольких функциональных зон	Установление не требуется
46	Транспортно-пересадочный узел	Транспортно-пересадочный узел «Новосибирск-Западный»	Ленинский район	Состав: железнодорожный вокзал, остановочные пункты трамвая, безрельсового	до 2025 года	Комплексный объект, расположен в границах	Установление не требуется

№ п/п	Вид объекта	Назначение, наименование	Местоположение	Основные характеристики	Срок реализации ²	Наименование функциональной зоны/индекс	Характеристики зон с особыми условиями использования территорий
				общественного транспорта		нескольких функциональных зон	
47	Транспортно-пересадочный узел	Транспортно-пересадочный узел «Чистая Слобода»	Ленинский район	Состав: остановочные платформы железнодорожного транспорта, остановочные пункты трамвая, безрельсового общественного транспорта	до 2025 года	Комплексный объект, расположен в границах нескольких функциональных зон	Установление не требуется
48	Транспортно-пересадочный узел	Транспортно-пересадочный узел «пл. Карла Маркса»	Ленинский район	Состав: перехватывающие парковки, станция метрополитена, остановочные пункты трамвая, безрельсового общественного транспорта	до 2030 года	Комплексный объект, расположен в границах нескольких функциональных зон	Установление не требуется

№ п/п	Вид объекта	Назначение, наименование	Местоположение	Основные характеристики	Срок реализации ²	Наименование функциональной зоны/индекс	Характеристики зон с особыми условиями использования территорий
49	Транспортно-пересадочный узел	Транспортно-пересадочный узел «Гагаринская»	Заельцовский район	Состав: остановочные платформы железнодорожного транспорта, станция метрополитена, остановочный пункт безрельсового общественного транспорта	до 2030 года	Комплексный объект, расположен в границах нескольких функциональных зон	Установление не требуется
50	Транспортно-пересадочный узел	Транспортно-пересадочный узел «Северная»,	Пересечение Красного проспекта и ул. Северной, Заельцовский район	Состав: станция метрополитена, остановочный пункт безрельсового общественного транспорта, перехватывающие парковки	до 2030 года	Комплексный объект, расположен в границах нескольких функциональных зон	Установление не требуется
51	Транспортно-пересадочный узел	Транспортно-пересадочный узел «Западный»	Кировский район	Состав: остановочные пункты трамвая,	до 2030 года	Комплексный объект, располо-	Установление не требуется

№ п/п	Вид объекта	Назначение, наименование	Местоположение	Основные характеристики	Срок реализации ²	Наименование функциональной зоны/индекс	Характеристики зон с особыми условиями использования территорий
				безрельсового общественного транспорта		жен в границах нескольких функциональных зон	
52	Автостанция	Автостанция	Пересечение Красного проспекта и ул. Северной, Заельцовский район	Определяются проектом, (строительство)	до 2030 года	Зона транспортной инфраструктуры/ 405	Устанавливается в соответствии с СанПиН 2.2.1/2.1.1.1200-03 «Санитарно-защитные зоны и санитарная классификация предприятий, сооружений и иных объектов»
53	Автостанция	Автостанция	Район Речного вокзала, Октябрьский район	Определяются проектом, (строительство)	до 2030 года	Зона транспортной инфраструктуры/ 405	Устанавливается в соответствии с СанПиН 2.2.1/2.1.1.1200-03 «Санитарно-защитные зоны и санитарная классификация предприятий, со-

№ п/п	Вид объекта	Назначение, наименование	Местоположение	Основные характеристики	Срок реализации ²	Наименование функциональной зоны/индекс	Характеристики зон с особыми условиями использования территорий
							оружений и иных объектов»
54	Автовокзал	Автовокзал «Западный»	Кировский район	Определяются проектом, (строительство)	до 2030 года	Зона транспортной инфраструктуры/ 405	Устанавливается в соответствии с СанПиН 2.2.1/2.1.1.1200-03 «Санитарно-защитные зоны и санитарная классификация предприятий, сооружений и иных объектов»
55	Автостанция	Автостанция	Район железнодорожной станции Сеятель, Советский район	Определяются проектом, (строительство)	до 2030 года	Зона транспортной инфраструктуры/ 405	Устанавливается в соответствии с СанПиН 2.2.1/2.1.1.1200-03 «Санитарно-защитные зоны и санитарная классификация предприятий, сооружений и иных объектов»
56	Автостанция	Автостанция	Площадь им. Гарина-	Определяются проектом,	до 2030 года	Зона транспорт-	Устанавливается в соответствии с

№ п/п	Вид объекта	Назначение, наименование	Местоположение	Основные характеристики	Срок реализации ²	Наименование функциональной зоны/индекс	Характеристики зон с особыми условиями использования территорий
			Михайловского, Железнодорожный район	(строительство)		ной инфраструктуры/405	СанПиН 2.2.1/2.1.1.1200-03 «Санитарно-защитные зоны и санитарная классификация предприятий, сооружений и иных объектов»
57	Автобусный парк/троллейбусное депо	Депо автобусов/троллейбусов/электробусов	Ключ-Камышенское плато (ТЭЦ-5), Октябрьский район	Вместимость до 200 машиномест (строительство)	до 2030 года	Зона транспортной инфраструктуры/405	Устанавливается в соответствии с СанПиН 2.2.1/2.1.1.1200-03 «Санитарно-защитные зоны и санитарная классификация предприятий, сооружений и иных объектов»
58	Автобусный парк/троллейбусное депо	Депо автобусов/троллейбусов/электробусов	Пересечение перспективного Красного проспекта и перспективной Правобережной	Вместимость до 150 машиномест (строительство)	до 2030 года	Зона транспортной инфраструктуры/405	Устанавливается в соответствии с СанПиН 2.2.1/2.1.1.1200-03 «Санитарно-защитные зоны и

№ п/п	Вид объекта	Назначение, наименование	Местоположение	Основные характеристики	Срок реализации ²	Наименование функциональной зоны/индекс	Характеристики зон с особыми условиями использования территорий
			магистрали, Заельцовский район				санитарная классификация предприятий, сооружений и иных объектов»
59	Автобусный парк/троллейбусное депо	Депо автобусов/троллейбусов/электробусов	Ул. Полякова, Октябрьский район	Вместимость до 150 машиномест (строительство)	до 2030 года	Зона транспортной инфраструктуры/ 405	Устанавливается в соответствии с СанПиН 2.2.1/2.1.1.1200-03 «Санитарно-защитные зоны и санитарная классификация предприятий, сооружений и иных объектов»
60	Автобусный парк/троллейбусное депо	Трамвайное депо	Ленинский район	Вместимость до 150 вагономест (реконструкция Филиала № 3 Ленинского троллейбусного депо)	до 2030 года	Зона транспортной инфраструктуры/ 405	Устанавливается в соответствии с СанПиН 2.2.1/2.1.1.1200-03 «Санитарно-защитные зоны и санитарная классификация предприятий, сооружений и иных

№ п/п	Вид объекта	Назначение, наименование	Местоположение	Основные характеристики	Срок реализации ²	Наименование функциональной зоны/индекс	Характеристики зон с особыми условиями использования территорий
							объектов»
61	Автобусный парк/троллейбусное депо	Депо автобусов/троллейбусов/электробусов	Остановочный пункт «База Метростроя», Ленинский район	Вместимость до 250 машиномест (строительство)	до 2030 года	Зона транспортной инфраструктуры/405	Устанавливается в соответствии с СанПиН 2.2.1/2.1.1.1200-03 «Санитарно-защитные зоны и санитарная классификация предприятий, сооружений и иных объектов»
62	Трамвайное депо ³	Трамвайное депо	Пересечение ул. Курчатова и ул. Мясниковой (микрорайон Родники), Калининский район	Вместимость до 100 вагономест	до 2030 года	Зона транспортной инфраструктуры/405	Устанавливается в соответствии с СанПиН 2.2.1/2.1.1.1200-03 «Санитарно-защитные зоны и санитарная классификация предприятий, сооружений и иных объектов»
63	Трамвайное депо ³	Трамвайное депо «Золотая горка»	Дзержинский район	Вместимость до 100 вагономест	до 2030 года	Зона транспортной инфра-	Устанавливается в соответствии с СанПиН

№ п/п	Вид объекта	Назначение, наименование	Местоположение	Основные характеристики	Срок реализации ²	Наименование функциональной зоны/индекс	Характеристики зон с особыми условиями использования территорий
						инфраструктуры/ 405	2.2.1/2.1.1.1200-03 «Санитарно-защитные зоны и санитарная классификация предприятий, сооружений и иных объектов»
64	Электродепо метрополитена ³	Электродепо метрополитена «Волочаевское»	Пересечение Гусинобродского шоссе и ул. Волочаевской, Октябрьский район	Зарезервирован земельный участок для строительства площадью 8,8 га	до 2030 года	Зона транспортной инфраструктуры/ 405	Устанавливается в соответствии с СанПиН 2.2.1/2.1.1.1200-03 «Санитарно-защитные зоны и санитарная классификация предприятий, сооружений и иных объектов»
65	Электродепо метрополитена ³	Электродепо перспективной Правобережной ветки метрополитена	Ключ-Камышенское плато, Октябрьский район	Зарезервирован земельный участок для строительства площадью 23 га	до 2030 года	Зона транспортной инфраструктуры/ 405	Устанавливается в соответствии с СанПиН 2.2.1/2.1.1.1200-03 «Санитарно-защитные зоны и санитарная класси-

№ п/п	Вид объекта	Назначение, наименование	Местоположение	Основные характеристики	Срок реализации ²	Наименование функциональной зоны/индекс	Характеристики зон с особыми условиями использования территорий
							фикация предприятий, сооружений и иных объектов»
66	Электродепо метрополитена ³	Электродепо перспективной Дзержинской (левобережная часть) ветки метрополитена	Ул. Петухова Кировский район	Зарезервирован земельный участок для строительства площадью 14 га	до 2030 года	Зона транспортной инфраструктуры/405	Устанавливается в соответствии с СанПиН 2.2.1/2.1.1.1200-03 «Санитарно-защитные зоны и санитарная классификация предприятий, сооружений и иных объектов»
67	Стоянка (парковка) автомобилей ³	Перехватывающая парковка в составе планируемого ТПУ «Магистральная»	Микрорайон Пашино, Калининский район	Вместимость до 300 машиномест	до 2030 года	Комплексный объект, расположен в границах нескольких функциональных зон	Установление не требуется
68	Стоянка (парковка)	Перехватывающая парковка в составе	Микрорайон Родники,	Вместимость до 300 машино-	до 2030 года	Комплексный	Установление не требуется

№ п/п	Вид объекта	Назначение, наименование	Местоположение	Основные характеристики	Срок реализации ²	Наименование функциональной зоны/индекс	Характеристики зон с особыми условиями использования территорий
	автомобилей ³	планируемого ТПУ	Калининский район	мест		объект, расположен в границах нескольких функциональных зон	
69	Стоянка (парковка) автомобилей ³	Перехватывающая парковка	Пересечение Красного проспекта и ул. Северной, Калининский район	Вместимость до 300 машиномест	до 2030 года	Комплексный объект, расположен в границах нескольких функциональных зон	Установление не требуется
70	Стоянка (парковка) автомобилей ³	Перехватывающая парковка	Пересечение Гусинобродского шоссе и ул. Доватора, Октябрьский район	Вместимость до 300 машиномест	до 2030 года	Комплексный объект, расположен в границах нескольких функциональных зон	Установление не требуется

№ п/п	Вид объекта	Назначение, наименование	Местоположение	Основные характеристики	Срок реализации ²	Наименование функциональной зоны/индекс	Характеристики зон с особыми условиями использования территорий
						нальных зон	
71	Стоянка (парковка) автомобилей ³	Перехватывающая парковка	Пересечение Гусинобродского шоссе и ул. Волочаевской, Октябрьский район	Вместимость до 300 машиномест	до 2030 года	Комплексный объект, расположен в границах нескольких функциональных зон	Установление не требуется
72	Стоянка (парковка) автомобилей ³	Перехватывающая парковка	Район железнодорожной станции Западная площадка, Ленинский район	Вместимость до 300 машиномест	до 2030 года	Комплексный объект, расположен в границах нескольких функциональных зон	Установление не требуется
73	Стоянка (парковка) автомобилей ³	Перехватывающая парковка	Пересечение ул. Титова и ул. Троллейной, Ленинский район	Вместимость до 300 машиномест	до 2030 года	Комплексный объект, располо-	Установление не требуется

№ п/п	Вид объекта	Назначение, наименование	Местоположение	Основные характеристики	Срок реализации ²	Наименование функциональной зоны/индекс	Характеристики зон с особыми условиями использования территорий
						жен в границах нескольких функциональных зон	
74	Стоянка (парковка) автомобилей ³	Перехватывающая парковка	Район железнодорожной станции Разъезд Иня, Первомайский район	Вместимость до 300 машиномест	до 2030 года	Комплексный объект, расположен в границах нескольких функциональных зон	Установление не требуется
75	Стоянка (парковка) автомобилей ³	Перехватывающая парковка	Район железнодорожной станции Матвеевка Первомайский район	Вместимость до 300 машиномест	до 2030 года	Комплексный объект, расположен в границах нескольких функциональных зон	Установление не требуется

№ п/п	Вид объекта	Назначение, наименование	Местоположение	Основные характеристики	Срок реализации ²	Наименование функциональной зоны/индекс	Характеристики зон с особыми условиями использования территорий
76	Стоянка (парковка) автомобилей ³	Перехватывающая парковка	Район железнодорожной станции Нижняя Ельцовка, Советский район	Вместимость до 300 машиномест	до 2030 года	Комплексный объект, расположен в границах нескольких функциональных зон	Установление не требуется
77	Стоянка (парковка) автомобилей ³	Перехватывающая парковка	Район планируемого ТПУ «Университет» Советский район	Вместимость до 300 машиномест	до 2030 года	Комплексный объект, расположен в границах нескольких функциональных зон	Установление не требуется
78	Стоянка (парковка) автомобилей ³	Перехватывающая парковка	Площадь им. Карла Маркса, Ленинский район	Вместимость до 300 машиномест	до 2030 года	Комплексный объект, расположен в границах	Установление не требуется

№ п/п	Вид объекта	Назначение, наименование	Местоположение	Основные характеристики	Срок реализации ²	Наименование функциональной зоны/индекс	Характеристики зон с особыми условиями использования территорий
						нескольких функциональных зон	
79	Конечные остановочные пункты и (или) разворотные кольца общественного транспорта	Конечный остановочный пункт «Ж/м Родники» (с трамвайным кольцом)	Пересечение ул. Краузе и перспективного продолжения Красного проспекта, Калининский район	Определяются проектом	до 2030 года	Комплексный объект, расположен в границах нескольких функциональных зон	Установление не требуется
80	Конечные остановочные пункты и (или) разворотные кольца	Конечный остановочный пункт «Ул. Васюганская»	Пересечение ул. Васюганской и ул. Бестужева, Заельцовский район	Определяются проектом	до 2030 года	Комплексный объект, расположен в границах нескольких функциональных зон	Установление не требуется
81	Конечные остановочные	Конечный остановочный пункт «Ул. Победы»	В районе пересечения ул. Победы	Определяются проектом	до 2030 года	Комплексный	Установление не требуется

№ п/п	Вид объекта	Назначение, наименование	Местоположение	Основные характеристики	Срок реализации ²	Наименование функциональной зоны/индекс	Характеристики зон с особыми условиями использования территорий
	пункты и (или) разворотные кольца		с ул. Семейной, Заельцовский район			объект, расположен в границах нескольких функциональных зон	
82	Конечные остановочные пункты и (или) разворотные кольца	Конечный остановочный пункт «Ул. Малиновая»	Пересечение ул. Малиновой и ул. Зеленодолинской, Дзержинский район	Определяются проектом	до 2030 года	Комплексный объект, расположен в границах нескольких функциональных зон	Установление не требуется
83	Конечные остановочные пункты и (или) разворотные кольца	Конечный остановочный пункт «Гусинобродское кладбище» (с трамвайным кольцом)	Октябрьский район	Определяются проектом	до 2030 года	Комплексный объект, расположен в границах нескольких функциональных зон	Установление не требуется

№ п/п	Вид объекта	Назначение, наименование	Местоположение	Основные характеристики	Срок реализации ²	Наименование функциональной зоны/индекс	Характеристики зон с особыми условиями использования территорий
						нальных зон	
84	Конечные остановочные пункты и (или) разворотные кольца	Конечный остановочный пункт «Станция метро «Молодежная»	Октябрьский район	Определяются проектом	до 2030 года	Комплексный объект, расположен в границах нескольких функциональных зон	Установление не требуется
85	Конечные остановочные пункты и (или) разворотные кольца	Конечный остановочный пункт «Камышенская»	Район железнодорожной остановочной платформы Камышенская, Октябрьский район	Определяются проектом	до 2030 года	Комплексный объект, расположен в границах нескольких функциональных зон	Установление не требуется
86	Конечные остановочные пункты и (или) разворотные	Конечный остановочный пункт «Ул. Зеленая Горка»	Советский район	Определяются проектом	до 2030 года	Комплексный объект, располо-	Установление не требуется

№ п/п	Вид объекта	Назначение, наименование	Местоположение	Основные характеристики	Срок реализации ²	Наименование функциональной зоны/индекс	Характеристики зон с особыми условиями использования территорий
	кольца					жен в границах нескольких функциональных зон	
87	Конечные остановочные пункты и (или) разворотные кольца	Конечный остановочный пункт «Университет» в составе ТПУ «Университет»	Створ Университетского проспекта, Советский район	Определяются проектом	до 2030 года	Комплексный объект, расположен в границах нескольких функциональных зон	Установление не требуется
88	Конечные остановочные пункты и (или) разворотные кольца	Конечный остановочный пункт «Станция метро «Березовая роща»»	Октябрьский район	Определяются проектом	до 2030 года	Комплексный объект, расположен в границах нескольких функциональных зон	Установление не требуется

№ п/п	Вид объекта	Назначение, наименование	Местоположение	Основные характеристики	Срок реализации ²	Наименование функциональной зоны/индекс	Характеристики зон с особыми условиями использования территорий
89	Конечные остановочные пункты и (или) разворотные кольца	Конечный остановочный пункт «Ул. Демакова»	Советский район	Определяются проектом	до 2030 года	Комплексный объект, расположен в границах нескольких функциональных зон	Установление не требуется
90	Конечные остановочные пункты и (или) разворотные кольца	Конечный остановочный пункт «Ул. Андрея Болтнева»	Пересечение ул. Болтнева и Колыванского шоссе, Ленинский район	Определяются проектом	до 2030 года	Комплексный объект, расположен в границах нескольких функциональных зон	Установление не требуется
91	Конечные остановочные пункты и (или) разворотные кольца	Конечный остановочный пункт «Ул. Штурвальная»	Пересечение ул. Штурвальной и ул. Заобской, Ленинский район	Определяются проектом	до 2030 года	Комплексный объект, расположен в границах	Установление не требуется

№ п/п	Вид объекта	Назначение, наименование	Местоположение	Основные характеристики	Срок реализации ²	Наименование функциональной зоны/индекс	Характеристики зон с особыми условиями использования территорий
						нескольких функциональных зон	
92	Конечные остановочные пункты и (или) разворотные кольца	Конечный остановочный пункт «Ул. Ракитная»	Ленинский район	Определяются проектом	до 2030 года	Комплексный объект, расположен в границах нескольких функциональных зон	Установление не требуется
93	Конечные остановочные пункты и (или) разворотные кольца	Конечный остановочный пункт «Ж/к «Ясный берег»	Ленинский район	Определяются проектом	до 2030 года	Комплексный объект, расположен в границах нескольких функциональных зон	Установление не требуется
94	Конечные остановочные	Конечный остановочный пункт «Ул. Стартовая»	Ленинский район	Определяются проектом	После создания	Комплексный	Установление не требуется

№ п/п	Вид объекта	Назначение, наименование	Местоположение	Основные характеристики	Срок реализации ²	Наименование функциональной зоны/индекс	Характеристики зон с особыми условиями использования территорий
	пункты и (или) разворотные кольца				железнодорожной станции в створе ул. Стартовой, до 2030 года	объект, расположен в границах нескольких функциональных зон	
95	Конечные остановочные пункты и (или) разворотные кольца	Конечный остановочный пункт «Завод медпрепаратов» (с трамвайным кольцом)	Ленинский район	Определяются проектом	до 2030 года	Комплексный объект, расположен в границах нескольких функциональных зон	Установление не требуется
96	Конечные остановочные пункты и (или) разворотные кольца	Конечный остановочный пункт «Новосибирск арена»	Район строящейся ледовой арены, Кировский район	Определяются проектом	до 2030 года	Комплексный объект, расположен в границах нескольких функциональных зон	Установление не требуется

№ п/п	Вид объекта	Назначение, наименование	Местоположение	Основные характеристики	Срок реализации ²	Наименование функциональной зоны/индекс	Характеристики зон с особыми условиями использования территорий
						нальных зон	
97	Конечные остановочные пункты и (или) разворотные кольца	Конечный остановочный пункт «Клещиха»	Кировский район	Определяются проектом	до 2030 года	Комплексный объект, расположен в границах нескольких функциональных зон	Установление не требуется
98	Конечные остановочные пункты и (или) разворотные кольца	Конечный остановочный пункт «Ж/к «Времена года» (с трамвайным кольцом)	Кировский район	Определяются проектом	до 2030 года	Комплексный объект, расположен в границах нескольких функциональных зон	Установление не требуется
99	Конечные остановочные пункты и (или) разворотные	Конечный остановочный пункт «Ж/к «Белые росы»	Кировский район	Определяются проектом	до 2030 года	Комплексный объект, располо-	Установление не требуется

№ п/п	Вид объекта	Назначение, наименование	Местоположение	Основные характеристики	Срок реализации ²	Наименование функциональной зоны/индекс	Характеристики зон с особыми условиями использования территорий
	кольца					жен в границах нескольких функциональных зон	
100	Конечные остановочные пункты и (или) разворотные кольца	Конечный остановочный пункт «Новосибирск-Западный»	Кировский район	Определяются проектом	до 2030 года	Комплексный объект, расположен в границах нескольких функциональных зон	Установление не требуется
101	Объекты воздушного транспорта ³	Посадочная площадка вертолетная	Район железнодорожной станции Сеятель, Советский район	Определяются проектом	до 2030 года	Комплексный объект, расположен в границах нескольких функциональных зон	Установление не требуется

№ п/п	Вид объекта	Назначение, наименование	Местоположение	Основные характеристики	Срок реализации ²	Наименование функциональной зоны/индекс	Характеристики зон с особыми условиями использования территорий
102	Объекты воздушного транспорта ³	Посадочная вертолетная площадка	Район остановочного пункта «ИКЭМ», Советский район	Определяются проектом	до 2030 года	Комплексный объект, расположен в границах нескольких функциональных зон	Установление не требуется
103	Объекты воздушного транспорта ³	Посадочная вертолетная площадка	Район Городской клинической больницы № 1, Заельцовский район	Определяются проектом	до 2030 года	Комплексный объект, расположен в границах нескольких функциональных зон	Установление не требуется
104	Объекты воздушного транспорта ³	Посадочная вертолетная площадка в районе областной больницы	Район Новосибирской областной клинической больницы, Кировский район	Определяются проектом	до 2030 года	Комплексный объект, расположен в границах	Установление не требуется

№ п/п	Вид объекта	Назначение, наименование	Местоположение	Основные характеристики	Срок реализации ²	Наименование функциональной зоны/индекс	Характеристики зон с особыми условиями использования территорий
						нескольких функциональных зон	
105	Объекты воздушного транспорта ³	Посадочная площадка вертолетная	Район «Новосибирск-Арены», Кировский район	Определяются проектом	до 2030 года	Комплексный объект, расположен в границах нескольких функциональных зон	Установление не требуется

Примечания: ¹ – основные характеристики, назначение, наименование, местоположение объектов местного значения города Новосибирска могут быть уточнены проектными решениями;

² – срок реализации уточняется Программой комплексного развития транспортной инфраструктуры города Новосибирска на 2018 – 2030 годы, утвержденной решением Совета депутатов города Новосибирска от 26.09.2018 № 660, в пределах срока реализации, определенного Генеральным планом города Новосибирска;

³ – относится к иным видам объектов местного значения, которые необходимы для осуществления полномочий по вопросам местного значения и в пределах переданных государственных полномочий в соответствии с федеральными законами, законами Новосибирской области, Уставом города Новосибирска и оказывают существенное влияние на социально-экономическое развитие города Новосибирска, в соответствии с пунктом 6 части 2 статьи 17.1 Закона Новосибирской области от 27.04.2010 № 481-ОЗ «О регулировании градостроительной деятельности в Новосибирской области».

Объекты местного значения города Новосибирска в области культуры¹

№ п/п	Вид объекта	Назначение, наименование	Местоположение	Основные характеристики ²	Срок реализации	Наименование функциональной зоны/индекс
1	Зрелищная организация	Здание для размещения театра	Ул. Максима Горького, 52, Центральный район	2 зала вместимостью не менее 150 и 300 мест (реконструкция)	до 2025 года	Зона смешанной и общественно-деловой застройки/200
2	Объект культурно-просветительского назначения	Музей имени А. И. Покрышкина	Ул. Станиславского, Ленинский район	Помещения площадью не менее 4700 кв. м (строительство)	до 2025 года	Общественно-деловая зона/300
3	Объект культурно-досугового (клубного) типа	Здание Детского дома культуры им. М. И. Калинина	Ул. Театральная, 1, Дзержинский район	Помещения площадью не менее 1900 кв. м. (реконструкция)	до 2025 года	Зона смешанной и общественно-деловой застройки/200
4	Объект культурно-просветительского назначения	Здание Детской школы искусств № 24 «Триумф»	Ул. Вертковская, 4а, к. 2, Кировский район	Вместимость не менее 450 мест (реконструкция)	до 2025 года	Жилая зона/100
5	Объект культурно-досугового (клубного) типа	Здание Дворца культуры им. М. Горького	Ул. Богдана Хмельницкого, 40, Калининский район	Вместимость до 800 мест (реконструкция)	до 2025 года	Зона смешанной и общественно-деловой застройки

№ п/п	Вид объекта	Назначение, наименование	Местоположение	Основные характеристики ²	Срок реализации	Наименование функциональной зоны/индекс
						ки/200
6	Объект культурно-досугового (клубного) типа	Культурно-досуговый центр	Ул. Подневича, Калининский район	Помещения площадью не менее 2000 кв. м (строительство)	до 2025 года	Жилая зона/100
7	Объект культурно-досугового (клубного) типа	Культурно-досуговый центр	Ул. Рябиновая, Октябрьский район	Помещения площадью не менее 3500 кв. м (строительство)	до 2030 года	Общественно-деловая зона/300
8	Объект культурно-досугового (клубного) типа	Культурно-досуговый центр	Ул. Янтарная, Ленинский район	Помещения площадью не менее 5000 кв. м (строительство)	до 2030 года	Жилая зона/100
9	Объект культурно-досугового (клубного) типа	Культурно-досуговый центр	Ул. Татьяны Снежиной, Октябрьский район	Помещения площадью не менее 5000 кв. м (строительство)	до 2030 года	Общественно-деловая зона/300
10	Объект культурно-досугового (клубного) типа	Культурно-досуговый центр	Ул. Инская, Октябрьский район	Помещения площадью не менее 2000 кв. м (строительство)	до 2030 года	Общественно-деловая зона/300
11	Объект культурно-просветительского назначения	Детская школа искусств	Переулок Регулировщиков, Октябрьский район	Вместимость до 400 мест (строительство)	до 2030 года	Жилая зона/100/2
12	Объект культурно-досугового (клубного) типа	Клуб для досуга	Ул. Клубная, Ленинский район	Помещения площадью не менее 2000 кв. м (строительство)	до 2025 года	Общественно-деловая зона/300
13	Объект культурно-досугового (клубного) типа	Дом культуры «Академия»	Ул. Ильича, 4, Советский район	Помещения площадью не менее 10000 кв. м (реконструкция)	до 2025 года	Общественно-деловая зона/300
14	Объект культурно-	Здание музея	Ул. Советская, 24,	Помещения площа-	до 2025 года	Зона сме-

№ п/п	Вид объекта	Назначение, наименование	Местоположение	Основные характеристики ²	Срок реализации	Наименование функциональной зоны/индекс
	просветительского назначения		Центральный район	дью не менее 2000 кв. м (реконструкция)		шанной и общественно-деловой застройки/200
15	Объект культурно-досугового (клубного) типа	Культурно-досуговый центр с библиотекой	Ул. Аникина, Кировский район	Помещения площадью не менее 4000 кв. м, рассчитанные на хранение 25000 экземпляров книг (строительство)	до 2025 года	Общественно-деловая зона/300
16	Объект культурно-досугового (клубного) типа	Культурно-досуговый центр	Ул. Выборная, Октябрьский район	Помещения площадью не менее 4000 кв. м со зрительным залом вместимостью до 300 мест (строительство)	до 2030 года	Жилая зона/100
17	Объект культурно-досугового (клубного) типа	Культурно-досуговый центр	Ул. Приморская, Советский район	Помещения площадью не менее 2500 кв. м (строительство)	до 2030 года	Общественно-деловая зона/300
18	Объект культурно-досугового (клубного) типа	Культурно-досуговый центр	Ул. Пришвина, Первомайский район	Помещения площадью не менее 3000 кв. м (строительство)	до 2030 года	Общественно-деловая зона/300
19	Объект культурно-досугового (клубного) типа	Культурно-досуговый центр	Ул. Татьяны Снежиной, Октябрьский район	Помещения площадью не менее 4000 кв. м (строительство)	до 2030 года	Жилая зона/100
20	Объект культурно-	Культурно-досуговый	Ул. Троллейная,	Помещения площа-	до 2030 года	Жилая зо-

№ п/п	Вид объекта	Назначение, наименование	Местоположение	Основные характеристики ²	Срок реализации	Наименование функциональной зоны/индекс
	досугового (клубного) типа	центр	Ленинский район	дью не менее 2000 кв. м (строительство)		на/100
21	Объект культурно-досугового (клубного) типа	Культурно-досуговый центр с библиотекой	Ул. Николая Сотникова, Кировский район	Помещения площадью не менее 5000 кв. м, рассчитанные на хранение 20000 экземпляров книг (строительство)	до 2030 года	Жилая зона/100
22	Объект культурно-досугового (клубного) типа	Культурно-досуговый центр с библиотекой	Ул. Зорге, Кировский район	Помещения площадью не менее 3000 кв. м (строительство)	до 2030 года	Жилая зона/100
23	Объект культурно-досугового (клубного) типа	Культурно-досуговый центр	Ул. Солидарности, Калининский район	Помещения площадью не менее 1500 кв. м (строительство)	до 2030 года	Зона смешанной и общественно-деловой застройки/200
24	Объект культурно-просветительского назначения	Музыкальная школа	Ул. Терешковой, Советский район	Вместимость до 300 мест (строительство)	до 2030 года	Жилая зона/100
25	Объект культурно-просветительского назначения	Музыкальная школа	Ул. Депутатская, Центральный район	Вместимость до 250 мест (строительство)	до 2030 года	Зона смешанной и общественно-деловой застройки/200

Примечания: ¹ – основные характеристики, назначение, наименование, местоположение объектов местного значения города Новосибирска могут быть уточнены проектными решениями, установление зон с особыми условиями использования территорий для указанных в таблице объектов не требуется;

² – срок реализации уточняется Программой комплексного развития социальной инфраструктуры города Новосибирска на 2017 – 2030 годы, утвержденной решением Совета депутатов города Новосибирска от 21.12.2016 № 329, в пределах срока реализации, определенного Генеральным планом города Новосибирска.

**Объекты местного значения города Новосибирска в области
массового отдыха (рекреации) и озелененных территорий общего пользования¹**

№ п/п	Вид объекта	Назначение, наименование	Местоположение	Основные характеристики ²	Срок реализации	Наименование функциональной зоны/индекс
1	Иные озелененные территории общего пользования ³	Сквер «Авиаторов»	Дзержинский район	Площадь не менее 1,28 га (реконструкция)	до 2030 года	Зона рекреационного назначения/600
2	Иные озелененные территории общего пользования ³	Сквер им. М. И. Калинина	Дзержинский район	Площадь не менее 2,41 га (реконструкция)	до 2030 года	Зона рекреационного назначения/600
3	Иные озелененные территории общего пользования ³	Сквер «Малыш»	Дзержинский район	Площадь не менее 0,15 га (реконструкция)	до 2030 года	Жилая зона/100, зона транспортной инфраструктуры (подзона улично-дорожной сети)/405/1
4	Иные озелененные территории общего пользования ³	Сквер «Электроагрегат»	Дзержинский район	Площадь не менее 0,13 га (реконструкция)	до 2030 года	Зона транспортной инфраструктуры

№ п/п	Вид объекта	Назначение, наименование	Местоположение	Основные характеристики ²	Срок реализации	Наименование функциональной зоны/индекс
						(подзона улично-дорожной сети)/405/1
5	Иные озелененные территории общего пользования ³	Озелененная территория	Администрация Дзержинского района, ул. Королева, Дзержинский район	Площадь не менее 0,05га (реконструкция)	до 2030 года	Жилая зона/100
6	Иные озелененные территории общего пользования ³	Озелененная территория	Отдел ЗАГС Дзержинского района, Дзержинский район	Площадь не менее 0,15 га (реконструкция)	до 2030 года	Жилая зона/100, общественно-деловая зона/300
7	Парк культуры и отдыха	Парк культуры и отдыха «Березовая роща»	Дзержинский район	Площадь не менее 24,27 га (реконструкция)	до 2030 года	Зона рекреационного назначения/600
8	Парк культуры и отдыха	Парк культуры и отдыха им. Ф. Э. Дзержинского	Дзержинский район	Площадь не менее 8,27 га (реконструкция)	до 2030 года	Зона рекреационного назначения/600
9	Иные озелененные территории общего пользования ³	Территория общего пользования	Ул. Толбухина, Дзержинский район	Площадь не менее 0,53 га (реконструкция)	до 2030 года	Жилая зона/100
10	Иные озелененные территории общего пользования ³	Территория общего пользования	Гусинобродское шоссе, Дзержинский район	Площадь не менее 0,19 га (реконструкция)	до 2030 года	Жилая зона/100, зона транспорт-

№ п/п	Вид объекта	Назначение, наименование	Местоположение	Основные характеристики ²	Срок реализации	Наименование функциональной зоны/индекс
						ной инфраструктуры (подзона улично-дорожной сети)/405/1
11	Иные озелененные территории общего пользования ³	Озелененная территория общего пользования «Этюд»	Дзержинский район	Площадь не менее 0,16 га (реконструкция)	до 2030 года	Жилая зона/100
12	Иные озелененные территории общего пользования ³	Территория общего пользования	Ул. Есенина, Дзержинский район	Площадь не менее 0,41 га (реконструкция)	до 2030 года	Жилая зона/100
13	Иные озелененные территории общего пользования ³	Территория общего пользования	Ул. Чкалова, Дзержинский район	Площадь не менее 0,24 га (реконструкция)	до 2030 года	Жилая зона/100
14	Иные озелененные территории общего пользования ³	Территория общего пользования	Ул. Промышленная, Дзержинский район	Площадь не менее 0,14 га (реконструкция)	до 2030 года	Жилая зона/100
15	Иные озелененные территории общего пользования ³	Территория общего пользования	Ул. Авиастроителей, Дзержинский район	Площадь не менее 0,27 га (реконструкция)	до 2030 года	Жилая зона/100
16	Иные озелененные территории общего пользования ³	Озелененная территория общего пользования	Ул. Лазарева, Дзержинский район	Площадь не менее 0,41 га (реконструкция)	до 2030 года	Жилая зона/100
17	Иные озелененные территории общего пользования ³	Сквер	Остановочный пункт «Автопарк», Дзержинский район	Площадь не менее 0,84 га (реконструкция)	до 2030 года	Зона транспортной инфраструк-

№ п/п	Вид объекта	Назначение, наименование	Местоположение	Основные характеристики ²	Срок реализации	Наименование функциональной зоны/индекс
						туры (подзона улично-дорожной сети)/405/1
18	Парк культуры и отдыха	Парк культуры и отдыха	Пойма реки Каменка, Дзержинский район	Площадь не менее 20,65 га (строительство)	до 2030 года	Зона рекреационного назначения/600
19	Иные озелененные территории общего пользования ³	Сквер «Молодежный»	Дзержинский район	Площадь не менее 0,4 га (реконструкция)	до 2030 года	Жилая зона/100
20	Иные озелененные территории общего пользования ³	Общественная территория «Озеро Верховое»	Дзержинский район	Площадь не менее 1,26 га (реконструкция)	до 2030 года	Зона рекреационного назначения/600
21	Иные озелененные территории общего пользования ³	Озелененная территория	Ул. Бориса Богаткова, Дзержинский район	Площадь не менее 0,57 га (реконструкция)	до 2030 года	Жилая зона/100
22	Иные озелененные территории общего пользования ³	Озелененная территория общего пользования	Проспект Дзержинского, Дзержинский район	Площадь не менее 0,21 га (реконструкция)	до 2030 года	Жилая зона/100
23	Иные озелененные территории общего пользования ³	Озелененная территория	Ул. Джамбула, ул. Грекова, Дзержинский район	Площадь не менее 0,32 га (реконструкция)	до 2030 года	Зона рекреационного назначения/600
24	Иные озелененные тер-	Озелененная территория	Ул. Трикотажная,	Площадь не менее	до 2030 года	Жилая зо-

№ п/п	Вид объекта	Назначение, наименование	Местоположение	Основные характеристики ²	Срок реализации	Наименование функциональной зоны/индекс
	ритории общего пользования ³		Дзержинский район	0,27 га (реконструкция)		на/100, зона транспортной инфраструктуры (подзона улично-дорожной сети)/405/1
25	Иные озелененные территории общего пользования ³	Озелененная территория	Ул. Республиканская, Дзержинский район	Площадь не менее 0,64 га (реконструкция)	до 2030 года	Зона рекреационного назначения/600
26	Иные озелененные территории общего пользования ³	Озелененная территория	Ул. Республиканская, Дзержинский район	Площадь не менее 0,28 га (реконструкция)	до 2030 года	Жилая зона/100
27	Иные озелененные территории общего пользования ³	Озелененная территория	Ул. Давыдова, Дзержинский район	Площадь не менее 0,19 га (реконструкция)	до 2030 года	Жилая зона/100
28	Иные озелененные территории общего пользования ³	Озелененная территория	Ул. Бориса Богаткова, Дзержинский район	Площадь не менее 0,45 га (реконструкция)	до 2030 года	Жилая зона/100
29	Иные озелененные территории общего пользования ³	Озелененная территория	Ул. Адриена Лежена, Дзержинский район	Площадь не менее 0,54 га (реконструкция)	до 2030 года	Зона рекреационного назначения/600
30	Иные озелененные тер-	Озелененная территория	Ул. Кошурникова,	Площадь не менее	до 2030 года	Жилая зо-

№ п/п	Вид объекта	Назначение, наименование	Местоположение	Основные характеристики ²	Срок реализации	Наименование функциональной зоны/индекс
	ритории общего пользования ³		Дзержинский район	0,14 га (реконструкция)		на/100
31	Иные озелененные территории общего пользования ³	Озелененная территория	Ул. А. Лежена, 27/1, ул. Бориса Богаткова, 253/4, Дзержинский район	Площадь не менее 1,31 га (реконструкция)	до 2030 года	Зона рекреационного назначения/600
32	Иные озелененные территории общего пользования ³	Озелененная территория общего пользования	Кировский район	Площадь не менее 8,80 га (реконструкция)	до 2030 года	Зона рекреационного назначения/600
33	Иные озелененные территории общего пользования ³	Территория общего пользования	Переулок Воронежский, Дзержинский район	Площадь не менее 0,58 га (реконструкция)	до 2030 года	Жилая зона/100
34	Иные озелененные территории общего пользования ³	Озелененная территория общего пользования	Проспект Дзержинского, Дзержинский район	Площадь не менее 1,2 га (реконструкция)	до 2030 года	Жилая зона/100, зона транспортной инфраструктуры (подзона улично-дорожной сети)/405/1
35	Иные озелененные территории общего пользования ³	Бульвар «Дзержинский»	Дзержинский район	Площадь не менее 0,53 га (реконструкция)	до 2030 года	Зона транспортной инфраструктуры

№ п/п	Вид объекта	Назначение, наименование	Местоположение	Основные характеристики ²	Срок реализации	Наименование функциональной зоны/индекс
						(подзона улично-дорожной сети)/405/1
36	Иные озелененные территории общего пользования ³	Озелененная территория общего пользования	Проспект Дзержинского, Дзержинский район	Площадь не менее 1,39 га (реконструкция)	до 2030 года	Зона рекреационного назначения/600
37	Иные озелененные территории общего пользования ³	Бульвар «Комсомольский»	Комсомольский проспект, Железнодорожный район	Площадь не менее 0,66 га (реконструкция)	до 2030 года	Зона смешанной и общественно-деловой застройки/200, зона транспортной инфраструктуры (подзона улично-дорожной сети)/405/1
38	Иные озелененные территории общего пользования ³	Сквер «Нарымский»	Железнодорожный район	Площадь не менее 7,91 га (реконструкция)	до 2030 года	Зона рекреационного назначения/600
39	Иные озелененные тер-	Сквер	Ул. Максима Горького,	Площадь не менее	до 2030 года	Зона сме-

№ п/п	Вид объекта	Назначение, наименование	Местоположение	Основные характеристики ²	Срок реализации	Наименование функциональной зоны/индекс
	территории общего пользования ³		34, Железнодорожный район	0,09 га (реконструкция)		шанной и общественно-деловой застройки/200
40	Иные озелененные территории общего пользования ³	Сквер «Водник»	Ул. Щетинкина, Железнодорожный район	Площадь не менее 0,76 га (реконструкция)	до 2030 года	Зона рекреационного назначения/600
41	Иные озелененные территории общего пользования ³	Озелененная территория	Пересечение ул.Ленина и Вокзальной магистрали, Железнодорожный район	Площадь не менее 0,18 га (реконструкция)	до 2030 года	Зона рекреационного назначения/600
42	Иные озелененные территории общего пользования ³	Озелененная территория	Пересечение ул. Советской и Красного проспекта, Железнодорожный район	Площадь не менее 0,08 га (реконструкция)	до 2030 года	Зона транспортной инфраструктуры (подзона улично-дорожной сети)/405/1, зона рекреационного назначения/600
43	Иные озелененные тер-	Аллея связистов	Железнодорожный рай-	Площадь не менее	до 2030 года	Зона сме-

№ п/п	Вид объекта	Назначение, наименование	Местоположение	Основные характеристики ²	Срок реализации	Наименование функциональной зоны/индекс
	ритории общего пользования ³	им. А. И. Никулина	он	0,06 га (реконструкция)		шанной и общественно-деловой застройки/200
44	Иные озелененные территории общего пользования ³	Общественная территория	Детский сад «Мишутка», Железнодорожный район	Площадь не менее 0,19 га (реконструкция)	до 2030 года	Жилая зона/100
45	Иные озелененные территории общего пользования ³	Набережная реки Обь	Микрорайон «Прибрежный», Железнодорожный район	Площадь не менее 11,05 га (строительство)	до 2030 года	Зона рекреационного назначения/600
46	Иные озелененные территории общего пользования ³	Озелененная территория	Ул. Челюскинцев, Железнодорожный район	Площадь не менее 0,23 га (реконструкция)	до 2030 года	Жилая зона/100, зона транспортной инфраструктуры (подзона улично-дорожной сети)/405/1
47	Иные озелененные территории общего пользования ³	Озелененная территория	Ул. Ленина, Железнодорожный район	Площадь не менее 0,24 га (реконструкция)	до 2030 года	Жилая зона/100
48	Иные озелененные тер-	Озелененная территория	Здание цирка,	Площадь не менее	до 2030 года	Обществен-

№ п/п	Вид объекта	Назначение, наименование	Местоположение	Основные характеристики ²	Срок реализации	Наименование функциональной зоны/индекс
	ритории общего пользования ³		Железнодорожный район	0,95 га (реконструкция)		но-деловая зона/300
49	Иные озелененные территории общего пользования ³	Озелененная территория	Ул. 1905 года между домами № 15 и № 19, Железнодорожный район	Площадь не менее 0,04 га (реконструкция)	до 2030 года	Жилая зона/100, зона транспортной инфраструктуры (подзона улично-дорожной сети)/405/1
50	Иные озелененные территории общего пользования ³	Сквер «Им. Чаплыгина»	Заельцовский район	Площадь не менее 1,2 га (реконструкция)	до 2030 года	Жилая зона/100, зона транспортной инфраструктуры (подзона улично-дорожной сети)/405/1
51	Иные озелененные территории общего пользования ³	Бульвар	Красный проспект, Заельцовский район	Площадь не менее 2,1 га (реконструкция)	до 2030 года	Зона транспортной инфраструктуры (подзона

№ п/п	Вид объекта	Назначение, наименование	Местоположение	Основные характеристики ²	Срок реализации	Наименование функциональной зоны/индекс
						улично-дорожной сети)/405/1
52	Иные озелененные территории общего пользования ³	Рекреационная зона у фонтана ДК «Энергия»	Красный проспект, 171/4, Заельцовский район	Площадь не менее 0,24 га (реконструкция)	до 2030 года	Жилая зона/100
53	Иные озелененные территории общего пользования ³	Сквер «Лучистый»	Заельцовский район	Площадь не менее 0,24 га (реконструкция)	до 2030 года	Жилая зона/100
54	Парк культуры и отдыха	Парк культуры и отдыха «Заельцовский»	Заельцовский район	Площадь не менее 41,13 га (реконструкция)	до 2030 года	Зона рекреационного назначения/600
55	Иные озелененные территории общего пользования ³	Бульвар	Ул. Холодильная, Заельцовский район	Площадь не менее 0,35 га (реконструкция)	до 2030 года	Зона смешанной и общественно-деловой застройки/200, зона транспортной инфраструктуры (подзона улично-дорожной сети)/405/1

№ п/п	Вид объекта	Назначение, наименование	Местоположение	Основные характеристики ²	Срок реализации	Наименование функциональной зоны/индекс
56	Иные озелененные территории общего пользования ³	Сквер «Тимирязевский»	Заельцовский район	Площадь не менее 3,68 га (реконструкция)	до 2030 года	Зона рекреационного назначения/600
57	Иные озелененные территории общего пользования ³	Сквер «Радужный»	Заельцовский район	Площадь не менее 0,39 га (реконструкция)	до 2030 года	Зона смешанной и общественно-деловой застройки/200
58	Иные озелененные территории общего пользования ³	Сквер «Авиатор»	Заельцовский район	Площадь не менее 0,89 га (реконструкция)	до 2030 года	Зона рекреационного назначения/600
59	Иные озелененные территории общего пользования ³	Сквер «40-летия Победы»	Заельцовский район	Площадь не менее 0,34 га (реконструкция)	до 2030 года	Жилая зона/100
60	Иные озелененные территории общего пользования ³	Озелененная территория	Пересечение ул. Дуси Ковальчук и ул. Плановой, Заельцовский район	Площадь не менее 0,57 га (реконструкция)	до 2030 года	Зона рекреационного назначения/600
61	Иные озелененные территории общего пользования ³	Озелененная территория	Стадион «Красное знамя», Заельцовский район	Площадь не менее 4,73 га (реконструкция)	до 2030 года	Общественно-деловая зона/300
62	Иные озелененные территории общего пользования ³	Сквер «Семьи»	Заельцовский район	Площадь не менее 0,48 га (реконструкция)	до 2030 года	Жилая зона/100

№ п/п	Вид объекта	Назначение, наименование	Местоположение	Основные характеристики ²	Срок реализации	Наименование функциональной зоны/индекс
63	Тематический парк	Спортивно-рекреационная площадка «Стрижата»	Заельцовский район	Площадь не менее 7,67 га (строительство)	до 2030 года	Зона рекреационного назначения/600
64	Иные озелененные территории общего пользования ³	Сквер «Ботанический микрорайон»	Заельцовский район	Площадь не менее 0,58 га (реконструкция)	до 2030 года	Зона рекреационного назначения/600
65	Иные озелененные территории общего пользования ³	Сквер	Ул. Макаренко, Калининский район	Площадь не менее 2 га (реконструкция)	до 2030 года	Жилая зона/100
66	Иные озелененные территории общего пользования ³	Сквер «Михаила Перевозчикова»	Заельцовский район	Площадь не менее 0,17 га (реконструкция)	до 2030 года	Жилая зона/100
67	Иные озелененные территории общего пользования ³	Озелененная территория	Ул. Анжерская, Заельцовский район	Площадь не менее 1,25 га (реконструкция)	до 2030 года	Зона рекреационного назначения/600
68	Иные озелененные территории общего пользования ³	Сквер Поколений	Заельцовский район	Площадь не менее 0,23 га (реконструкция)	до 2030 года	Жилая зона/100
69	Тематический парк	Объекты в Новосибирском зоопарке им. Р.А Шило	Заельцовский район	Площадь не менее 63,02 га (строительство)	до 2030 года	Зона рекреационного назначения/600, зона смешанной и обществен-

№ п/п	Вид объекта	Назначение, наименование	Местоположение	Основные характеристики ²	Срок реализации	Наименование функциональной зоны/индекс но-деловой застройки/200
70	Тематический парк	Рекреационная зона	Пойма реки Ельцовка первая, Заельцовский район	Площадь не менее 11,32 га (строительство)	до 2030 года	Зона рекреационного назначения/600
71	Иные озелененные территории общего пользования ³	Озелененная территория общего пользования	Ул. Магаданская, Заельцовский район	Площадь не менее 2,32 га (строительство)	до 2030 года	Зона рекреационного назначения/600
72	Иные озелененные территории общего пользования ³	Бульвар «Олимпийский»	Заельцовский район	Площадь не менее 0,58 га (реконструкция)	до 2030 года	Зона рекреационного назначения/600
73	Тематический парк	Рекреационная территория «Стрижи»	Заельцовский район	Площадь не менее 9,64 га (строительство)	до 2030 года	Зона рекреационного назначения/600
74	Иные озелененные территории общего пользования ³	Сквер «Павловский»	Калининский район	Площадь не менее 2,03 га (реконструкция)	до 2030 года	Зона рекреационного назначения/600
75	Иные озелененные территории общего пользования ³	Сквер	Ул. Свечникова, Калининский район	Площадь не менее 1,68 га (реконструкция)	до 2030 года	Зона рекреационного назначения/600

№ п/п	Вид объекта	Назначение, наименование	Местоположение	Основные характеристики ²	Срок реализации	Наименование функциональной зоны/индекс
76	Иные озелененные территории общего пользования ³	Сквер «Учительский»	Калининский район	Площадь не менее 0,49 га (реконструкция)	до 2030 года	Зона транспортной инфраструктуры (подзона улично-дорожной сети)/405/1
77	Иные озелененные территории общего пользования ³	Бульвар «Материнской славы»	Ул. Богдана Хмельницкого, Калининский район	Площадь не менее 0,25 га (реконструкция)	до 2030 года	Жилая зона/100
78	Иные озелененные территории общего пользования ³	Сквер «Покорителей Атома»	Ул. Народная, Калининский район	Площадь не менее 0,99 га (реконструкция)	до 2030 года	Зона рекреационного назначения/600
79	Иные озелененные территории общего пользования ³	Эдемский сад	Калининский район	Площадь не менее 1,3 га (реконструкция)	до 2030 года	Зона рекреационного назначения/600
80	Иные озелененные территории общего пользования ³	Сквер «Победы»	Калининский район	Площадь не менее 1,55 га (реконструкция)	до 2030 года	Зона рекреационного назначения/600
81	Парк культуры и отдыха	Парк культуры и отдыха «Сосновый бор»	Калининский район	Площадь не менее 96,29 га (реконструкция)	до 2030 года	Зона рекреационного назначения/600

№ п/п	Вид объекта	Назначение, наименование	Местоположение	Основные характеристики ²	Срок реализации	Наименование функциональной зоны/индекс
82	Иные озелененные территории общего пользования ³	Бульвар	Ул. Богдана Хмельницкого, Калининский район	Площадь не менее 8,87 га (реконструкция)	до 2030 года	Зона транспортной инфраструктуры (подзона улично-дорожной сети)/405/1
83	Иные озелененные территории общего пользования ³	Сквер «Влюбленных»	Калининский район	Площадь не менее 0,5 га (реконструкция)	до 2030 года	Жилая зона/100, зона транспортной инфраструктуры (подзона улично-дорожной сети)/405/1
84	Иные озелененные территории общего пользования ³	Общественная территория	Юбилейный жилмассив, Калининский район	Площадь не менее 0,25 га (реконструкция)	до 2030 года	Жилая зона/100, зона транспортной инфраструктуры (подзона улично-дорожной

№ п/п	Вид объекта	Назначение, наименование	Местоположение	Основные характеристики ²	Срок реализации	Наименование функциональной зоны/индекс сети)/405/1
85	Иные озелененные территории общего пользования ³	Общественная территория	Ул. Бардина, Калининский район	Площадь не менее 0,34 га (реконструкция)	до 2030 года	Зона транспортной инфраструктуры (подзона улично-дорожной сети)/405/1
86	Иные озелененные территории общего пользования ³	Сквер «Пашинский»	Калининский район	Площадь не менее 3,79 га (реконструкция)	до 2030 года	Зона рекреационного назначения/600
87	Иные озелененные территории общего пользования ³	Сквер «Звездный»	Калининский район	Площадь не менее 0,56 га (реконструкция)	до 2030 года	Зона рекреационного назначения/600
88	Иные озелененные территории общего пользования ³	Озеленная территория	Ул. Тюленина, 1, Калининский район	Площадь не менее 2,4 га (реконструкция)	до 2030 года	Жилая зона/100
89	Иные озелененные территории общего пользования ³	Озелененная территория	Дворец культуры им. М. Горького, Калининский район	Площадь не менее 1,35 га (реконструкция)	до 2030 года	Зона смешанной и общественно-деловой застройки/200
90	Иные озелененные тер-	Сквер	Ул. Рассветная,	Площадь не менее	до 2030 года	Жилая зо-

№ п/п	Вид объекта	Назначение, наименование	Местоположение	Основные характеристики ²	Срок реализации	Наименование функциональной зоны/индекс
	ритории общего пользования ³		Калининский район	0,82 га (реконструкция)		на/100
91	Иные озелененные территории общего пользования ³	Сквер «Сибирь»	Кировский район	Площадь не менее 0,86 га (реконструкция)	до 2030 года	Жилая зона/100, зона транспортной инфраструктуры (подзона улично-дорожной сети)/405/1
92	Иные озелененные территории общего пользования ³	Сквер «Рассвет»	Кировский район	Площадь не менее 0,29 га (реконструкция)	до 2030 года	Зона рекреационного назначения/600
93	Иные озелененные территории общего пользования ³	Бульвар	Ул. Вертковская, Кировский район	Площадь не менее 1,62 га (реконструкция)	до 2030 года	Зона рекреационного назначения/600
94	Иные озелененные территории общего пользования ³	Сквер им. Ф. И. Горбаня	Кировский район	Площадь не менее 2,76 га (реконструкция)	до 2030 года	Зона рекреационного назначения/600
95	Иные озелененные территории общего пользования ³	Сквер «Северо-Чемской»	Кировский район	Площадь не менее 1,81 га (реконструкция)	до 2030 года	Зона рекреационного назначения

№ п/п	Вид объекта	Назначение, наименование	Местоположение	Основные характеристики ²	Срок реализации	Наименование функциональной зоны/индекса/600
96	Иные озелененные территории общего пользования ³	Сквер «Кедровый»	Кировский район	Площадь не менее 1,48 га (реконструкция)	до 2030 года	Зона рекреационного назначения/600
97	Иные озелененные территории общего пользования ³	Озелененная территория	Территория, прилегающая к скверу «Архитектурный», Кировский район	Площадь не менее 0,32 га (реконструкция)	до 2030 года	Зона рекреационного назначения/600, зона транспортной инфраструктуры (подзона улично-дорожной сети)/405/1
98	Иные озелененные территории общего пользования ³	Озелененная территория	Стела «Звезда» Кировский район	Площадь не менее 0,1 га (реконструкция)	до 2030 года	Жилая зона/100
99	Иные озелененные территории общего пользования ³	Сквер «Ефремовский»	Кировский район	Площадь не менее 0,96 га (реконструкция)	до 2030 года	Общественно-деловая зона/300
100	Иные озелененные территории общего пользования ³	Бульвар «Рябиновый»	Кировский район	Площадь не менее 1,18 га (реконструкция)	до 2030 года	Зона рекреационного назначения/600

№ п/п	Вид объекта	Назначение, наименование	Местоположение	Основные характеристики ²	Срок реализации	Наименование функциональной зоны/индекс
101	Иные озелененные территории общего пользования ³	Сквер «Архитектурный»	Кировский район	Площадь не менее 0,36 га (реконструкция)	до 2030 года	Зона рекреационного назначения/600, зона транспортной инфраструктуры (подзона улично-дорожной сети)/405/1
102	Иные озелененные территории общего пользования ³	Озелененная территория	Кировский район	Площадь не менее 0,43 га (реконструкция)	до 2030 года	Зона рекреационного назначения/600, зона транспортной инфраструктуры (подзона улично-дорожной сети)/405/1
103	Иные озелененные территории общего пользования ³	Озелененная территория	Площадь Сибириков-Гвардейцев (стела «Штыки»),	Площадь не менее 0,11 га (реконструкция)	до 2030 года	Зона транспортной инфраструктуры

№ п/п	Вид объекта	Назначение, наименование	Местоположение	Основные характеристики ²	Срок реализации	Наименование функциональной зоны/индекс
			Кировский район			туры (подзона улично-дорожной сети)/405/1
104	Парк культуры и отдыха	Парк культуры и отдыха «Бугринская роща» и пляж	Кировский район	Площадь не менее 10,07 га (реконструкция)	до 2030 года	Зона транспортной инфраструктуры (подзона улично-дорожной сети)/405/, зона рекреационного назначения/600
105	Парк культуры и отдыха	«Затулинский городок аттракционов» и Сквер «Союза Кировчан»	Кировский район	Площадь не менее 4,66 га (реконструкция)	до 2030 года	Зона рекреационного назначения/600
106	Иные озелененные территории общего пользования ³	Аллея	Ул. Комсомольская, Кировский район	Площадь не менее 0,96 га (реконструкция)	до 2030 года	Зона транспортной инфраструктуры (подзона улично-дорожной

№ п/п	Вид объекта	Назначение, наименование	Местоположение	Основные характеристики ²	Срок реализации	Наименование функциональной зоны/индекс сети)/405/1
107	Тематический парк	Общественная территория с набережной	Жилмассив Чемской, Кировский район	Площадь не менее 23,77 га (строительство)	до 2030 года	Зона рекреационного назначения/600
108	Иные озелененные территории общего пользования ³	Общественная территория (сквер «Спортивный»)	Кировский район	Площадь не менее 0,56 га (реконструкция)	до 2030 года	Зона рекреационного назначения/600
109	Иные озелененные территории общего пользования ³	Озелененная территория	Ул. Петухова, Ул. Дмитрия Шмонина, Кировский район	Площадь не менее 1,18 га (строительство)	до 2030 года	Зона рекреационного назначения/600
110	Тематический парк	Затулинский дисперсный парк	Кировский район	Площадь не менее 3,55 га (строительство)	до 2030 года	Жилая зона/100
111	Иные озелененные территории общего пользования ³	Сквер «Кировский»	Кировский район	Площадь не менее 2,36 га (реконструкция)	до 2030 года	Зона рекреационного назначения/600
112	Иные озелененные территории общего пользования ³	Бульвар	Ул. Петухова, Кировский район	Площадь не менее 12,87 га (реконструкция)	до 2030 года	Зона рекреационного назначения/600
113	Иные озелененные территории общего пользования ³	Бульвар	Ул. Петухова, Кировский район	Площадь не менее 4,39 га (реконструкция)	до 2030 года	Зона рекреационного назначения

№ п/п	Вид объекта	Назначение, наименование	Местоположение	Основные характеристики ²	Срок реализации	Наименование функциональной зоны/индекса/600
114	Иные озелененные территории общего пользования ³	Общественная территория (сквер «Солнечный»)	Кировский район	Площадь не менее 1,01 га (реконструкция)	до 2030 года	Зона рекреационного назначения/600
115	Иные озелененные территории общего пользования ³	Общественная территория (сквер «Новогодний»)	Кировский район	Площадь не менее 1,05 га (реконструкция)	до 2030 года	Зона рекреационного назначения/600
116	Иные озелененные территории общего пользования ³	Сквер «Троицкий»	Ленинский район	Площадь не менее 6,24 га (реконструкция)	до 2030 года	Зона рекреационного назначения/600
117	Иные озелененные территории общего пользования ³	Сквер им. Сибиряков-Гвардейцев	Ленинский район	Площадь не менее 8,27 га (реконструкция)	до 2030 года	Зона рекреационного назначения/600
118	Иные озелененные территории общего пользования ³	Бульвар	Ул. Широкая, Ленинский район	Площадь не менее 2,66 га (реконструкция)	до 2030 года	Зона транспортной инфраструктуры (подзона улично-дорожной сети)/405/1
119	Иные озелененные территории общего	Бульвар	Ул. Троллейная, Ленинский район	Площадь не менее 3,46 га (реконст-	до 2030 года	Зона рекреационного

№ п/п	Вид объекта	Назначение, наименование	Местоположение	Основные характеристики ²	Срок реализации	Наименование функциональной зоны/индекс
	пользования ³			рукция)		назначения/600
120	Иные озелененные территории общего пользования ³	Сквер	Ул. Геодезическая, Ленинский район	Площадь не менее 0,48 га (реконструкция)	до 2030 года	Зона рекреационного назначения/600
121	Парк культуры и отдыха	Парк культуры и отдыха им. Кирова	Ленинский район	Площадь не менее 6,74 га (реконструкция)	до 2030 года	Зона рекреационного назначения/600
122	Тематический парк	Сквер Славы (Монумент Славы)	Ленинский район	Площадь не менее 14,89 га (реконструкция)	до 2030 года	Зона рекреационного назначения/600
123	Иные озелененные территории общего пользования ³	Сквер	Ул. Троллейная, Ленинский район	Площадь не менее 0,75 га (реконструкция)	до 2030 года	Зона рекреационного назначения/600
124	Иные озелененные территории общего пользования ³	Сквер «На башне»	Ленинский район	Площадь не менее 1,55 га (реконструкция)	до 2030 года	Зона рекреационного назначения/600
125	Иные озелененные территории общего пользования ³	Сквер	Ул. Ватутина, 20, Ленинский район	Площадь не менее 0,46 га (реконструкция)	до 2030 года	Зона рекреационного назначения/600
126	Иные озелененные тер-	Сквер им. Ю. А. Гагарина	Ленинский район	Площадь не менее	до 2030 года	Зона рекреа-

№ п/п	Вид объекта	Назначение, наименование	Местоположение	Основные характеристики ²	Срок реализации	Наименование функциональной зоны/индекс
	ритории общего пользования ³			1,94 га (реконструкция)		ционного назначения/600
127	Иные озелененные территории общего пользования ³	Комплекс общественных территорий	Площадь им. Карла Маркса, Ленинский район	Площадь не менее 0,89 га (реконструкция)	до 2030 года	Зона транспортной инфраструктуры (подзона улично-дорожной сети)/405/1, зона рекреационного назначения/600
128	Иные озелененные территории общего пользования ³	Общественная территория (сквер «Башня»)	Ленинский район	Площадь не менее 0,49 га (реконструкция)	до 2030 года	Зона рекреационного назначения/600
129	Иные озелененные территории общего пользования ³	Бульвар Победы	Ленинский район	Площадь не менее 3,24 га (реконструкция)	до 2030 года	Зона рекреационного назначения/600
130	Иные озелененные территории общего пользования ³	Общественная территория	Ул. Немировича-Данченко, Ленинский район	Площадь не менее 0,56 га (реконструкция)	до 2030 года	Зона рекреационного назначения/600
131	Иные озелененные тер-	Озелененная территория	Детский сад № 208,	Площадь не менее	до 2030 года	Зона сме-

№ п/п	Вид объекта	Назначение, наименование	Местоположение	Основные характеристики ²	Срок реализации	Наименование функциональной зоны/индекс
	территории общего пользования ³		Ленинский район	0,18 га (реконструкция)		Зона смешанной и общественно-деловой застройки/200
132	Иные озелененные территории общего пользования ³	Общественная территория	Новосибирский Строительно-монтажный колледж, Ленинский район	Площадь не менее 0,23 га (реконструкция)	до 2030 года	Зона смешанной и общественно-деловой застройки/200
133	Иные озелененные территории общего пользования ³	Рекреационная зона	Жилмассив Станиславский, Ленинский район	Площадь не менее 0,55 га (реконструкция)	до 2030 года	Зона рекреационного назначения/600
134	Иные озелененные территории общего пользования ³	Сквер «Радуга»	Жилмассив Троллейный, Ленинский район	Площадь не менее 1,09 га (реконструкция)	до 2030 года	Зона рекреационного назначения/600
135	Иные озелененные территории общего пользования ³	Общественная территория (сквер на Лесоперевалке)	Ленинский район	Площадь не менее 1,39 га (реконструкция)	до 2030 года	Зона рекреационного назначения/600
136	Иные озелененные территории общего пользования ³	Рекреационная территория с водоемом	Ленинский район	Площадь не менее 3,72 га (реконструкция)	до 2030 года	Зона рекреационного назначения/600

№ п/п	Вид объекта	Назначение, наименование	Местоположение	Основные характеристики ²	Срок реализации	Наименование функциональной зоны/индекс
137	Иные озелененные территории общего пользования ³	Озелененная территория возле домов	Ул. 9-й Гвардейской Дивизии, Ленинский район	Площадь не менее 1,17 га (реконструкция)	до 2030 года	Жилая зона/100
138	Иные озелененные территории общего пользования ³	Озелененная территория	Микрорайон Горский, Ленинский район	Площадь не менее 1,01 га (реконструкция)	до 2030 года	Зона рекреационного назначения/600
139	Иные озелененные территории общего пользования ³	Карьер (озеро)	Жилмассив Западный (в сторону города Обь), Ленинский район	Площадь не менее 3,84 га (строительство)	до 2030 года	Зона рекреационного назначения/600
140	Иные озелененные территории общего пользования ³	Спортивно-рекреационная площадка	Ул. Киевская, Ленинский район	Площадь не менее 0,37 га (реконструкция)	до 2030 года	Жилая зона/100
141	Иные озелененные территории общего пользования ³	Общественная территория	Дворец спорта Новосибирского государственного технического университета, Ленинский район	Площадь не менее 1,22 га (реконструкция)	до 2030 года	Общественно-деловая зона/300
142	Иные озелененные территории общего пользования ³	Сквер	Ул. Забалуева, Ленинский район	Площадь не менее 4,26 га (реконструкция)	до 2030 года	Зона рекреационного назначения/600
143	Иные озелененные территории общего пользования ³	Озелененная территория	Торговый центр «Континент», Ленинский район	Площадь не менее 0,96 га (реконструкция)	до 2030 года	Зона рекреационного назначения/600

№ п/п	Вид объекта	Назначение, наименование	Местоположение	Основные характеристики ²	Срок реализации	Наименование функциональной зоны/индекс
144	Иные озелененные территории общего пользования ³	Озелененная территория	Стадион «Заря», Ленинский район	Площадь не менее 3,80 га (реконструкция)	до 2030 года	Зона рекреационного назначения/600
145	Иные озелененные территории общего пользования ³	Сквер «Октябрьский»	Октябрьский район	Площадь не менее 1,03 га (реконструкция)	до 2030 года	Зона рекреационного назначения/600
146	Иные озелененные территории общего пользования ³	Сквер «Юность»	Октябрьский район	Площадь не менее 0,89га (реконструкция)	до 2030 года	Зона рекреационного назначения/600
147	Иные озелененные территории общего пользования ³	Сквер «Московский»	Октябрьский район	Площадь не менее 0,82 га (реконструкция)	до 2030 года	Зона рекреационного назначения/600
148	Иные озелененные территории общего пользования ³	Бульвар, включая Аллею Блокадников	Ул. Восход, Октябрьский район	Площадь не менее 1,8 га (реконструкция)	до 2030 года	Общественно-деловая зона/300, зона транспортной инфраструктуры (подзона улично-дорожной

№ п/п	Вид объекта	Назначение, наименование	Местоположение	Основные характеристики ²	Срок реализации	Наименование функциональной зоны/индекс сети)/405/1
149	Иные озелененные территории общего пользования ³	Сквер «Воинский»	Октябрьский район	Площадь не менее 3,66 га (реконструкция)	до 2030 года	Зона рекреационного назначения/600
150	Иные озелененные территории общего пользования ³	Сквер «Весна»	Октябрьский район	Площадь не менее 1,72 га (реконструкция)	до 2030 года	Зона рекреационного назначения/600
151	Иные озелененные территории общего пользования ³	Бульвар «Грибоедовский»	Октябрьский район	Площадь не менее 1,57 га (реконструкция)	до 2030 года	Зона рекреационного назначения/600
152	Парк культуры и отдыха	Михайловская набережная	Октябрьский район	Площадь не менее 17,78 га (реконструкция)	до 2030 года	Зона рекреационного назначения/600
153	Иные озелененные территории общего пользования ³	Сквер	Государственная публичная научно-техническая библиотека Сибирского отделения Российской Академии Наук, Октябрьский район	Площадь не менее 1,23 га (реконструкция)	до 2030 года	Зона рекреационного назначения/600
154	Иные озелененные территории общего пользования ³	Озелененная территория	Ул. Кирова Октябрьский район	Площадь не менее 0,12 га	до 2030 года	Зона транспортной инфраструк-

№ п/п	Вид объекта	Назначение, наименование	Местоположение	Основные характеристики ²	Срок реализации	Наименование функциональной зоны/индекс
						туры (подзона улично-дорожной сети)/405/1
155	Иные озелененные территории общего пользования ³	Сад имени Кирова	Октябрьский район	Площадь не менее 2,15 га (реконструкция)	до 2030 года	Зона рекреационного назначения/600
156	Иные озелененные территории общего пользования ³	Общественная территория	Ул. Зыряновская, Октябрьский район	Площадь не менее 0,8 га (реконструкция)	до 2030 года	Зона транспортной инфраструктуры (подзона улично-дорожной сети)/405/1, зона рекреационного назначения/600
157	Парк культуры и отдыха	Парк культуры и отдыха	Микрорайон МЖК Восточный, Октябрьский район	Площадь не менее 17,32 га (реконструкция)	до 2030 года	Зона рекреационного назначения/600, зона акваторий/900
158	Иные озелененные тер-	Сквер «Победы»	Ключ-Камышенский	Площадь не менее	до 2030 года	Жилая зо-

№ п/п	Вид объекта	Назначение, наименование	Местоположение	Основные характеристики ²	Срок реализации	Наименование функциональной зоны/индекс
	ритории общего пользования ³		бор, Октябрьский район	0,11 га (реконструкция)		на/100
159	Тематический парк	Дисперсный парк «Плющихинский»	Октябрьский район	Площадь не менее 25,45 га (строительство)	до 2030 года	Зона рекреационного назначения/600
160	Иные озелененные территории общего пользования ³	Сквер	Ул. Бориса Богаткова, Октябрьский район	Площадь не менее 0,58 га (реконструкция)	до 2030 года	Общественно-деловая зона/300
161	Тематический парк	Парк «Инюшенский бор»	Октябрьский район	Площадь не менее 37,84 (строительство)	до 2030 года	Зона рекреационного назначения/600
162	Иные озелененные территории общего пользования ³	Сквер им. Шевченко	Октябрьский район	Площадь не менее 0,27 га (реконструкция)	до 2030 года	Зона смешанной и общественно-деловой застройки/200, зона рекреационного назначения/600
163	Иные озелененные территории общего пользования ³	Сквер Ветеранов	Октябрьский район	Площадь не менее 0,19 га (реконструкция)	до 2030 года	Зона транспортной инфраструктуры

№ п/п	Вид объекта	Назначение, наименование	Местоположение	Основные характеристики ²	Срок реализации	Наименование функциональной зоны/индекс
						(подзона улично-дорожной сети)/405/1
164	Иные озелененные территории общего пользования ³	Сквер «25-летия Победы»	Первомайский район	Площадь не менее 1,19 га (реконструкция)	до 2030 года	Зона рекреационного назначения/600
165	Иные озелененные территории общего пользования ³	Бульвар «Ветеранов»	Первомайский район	Площадь не менее 0,42 га (реконструкция)	до 2030 года	Зона транспортной инфраструктуры (подзона улично-дорожной сети)/405/1
166	Иные озелененные территории общего пользования ³	Сквер	Монумент Славы первомайцам, погибшим в 1941 – 1945 гг., Первомайский район	Площадь не менее 0,34 га (реконструкция)	до 2030 года	Жилая зона/100
167	Иные озелененные территории общего пользования ³	Бульвар «Героев Революции»	Первомайский район	Площадь не менее 1,92 га (реконструкция)	до 2030 года	Зона транспортной инфраструктуры (подзона улично-

№ п/п	Вид объекта	Назначение, наименование	Местоположение	Основные характеристики ²	Срок реализации	Наименование функциональной зоны/индекс
						дорожной сети)/405/1, зона транспортной инфраструктуры (подзона перспективной улично-дорожной сети)/405/2
168	Иные озелененные территории общего пользования ³	Сквер	Дом молодежи, Первомайский район	Площадь не менее 1,15 га (реконструкция)	до 2030 года	Общественно-деловая зона/300, Зона транспортной инфраструктуры (подзона улично-дорожной сети)/405/1
169	Иные озелененные территории общего пользования ³	Сквер «Надежды»	Первомайский район	Площадь не менее 1,69 га (реконструкция)	до 2030 года	Зона транспортной инфраструктуры

№ п/п	Вид объекта	Назначение, наименование	Местоположение	Основные характеристики ²	Срок реализации	Наименование функциональной зоны/индекс
						(подзона улично-дорожной сети)/405/1, зона рекреационного назначения/600
170	Иные озелененные территории общего пользования ³	Сквер «Бархатный»	Первомайский район	Площадь не менее 0,22 га (реконструкция)	до 2030 года	Зона смешанной и общественно-деловой застройки/200
171	Иные озелененные территории общего пользования ³	Сквер «Василек»	Первомайский район	Площадь не менее 0,45 га (реконструкция)	до 2030 года	Зона рекреационного назначения/600
172	Иные озелененные территории общего пользования ³	Сквер «Первым строителям ст. Инская»	Первомайский район	Площадь не менее 0,1 га (реконструкция)	до 2030 года	Жилая зона/100
173	Иные озелененные территории общего пользования ³	Сквер имени Леонида Русских	Первомайский район	Площадь не менее 0,39 га (реконструкция)	до 2030 года	Жилая зона/100, зона транспортной инфраструктуры

№ п/п	Вид объекта	Назначение, наименование	Местоположение	Основные характеристики ²	Срок реализации	Наименование функциональной зоны/индекс
						(подзона улично-дорожной сети)/405/1
174	Иные озелененные территории общего пользования ³	Сквер «Белый сад»	Первомайский район	Площадь не менее 2,04 га (реконструкция)	до 2030 года	Зона рекреационного назначения/600
175	Парк культуры и отдыха	Парк культуры и отдыха «Первомайский»	Первомайский район	Площадь не менее 6,07 га (реконструкция)	до 2030 года	Зона рекреационного назначения/600
176	Иные озелененные территории общего пользования ³	Парковая зона	Ул. Радужная, Первомайский район	Площадь не менее 2,91 га (реконструкция)	до 2030 года	Зона рекреационного назначения/600
177	Иные озелененные территории общего пользования ³	Детская площадка территориального общественного самоуправления «Восточный»	Первомайский район	Площадь не менее 1,23 га (реконструкция)	до 2030 года	Общественно-деловая зона/300
178	Иные озелененные территории общего пользования ³	Зеленая зона отдыха	Ул. Шмидта, 6, Первомайский район	Площадь не менее 0,26 га (реконструкция)	до 2030 года	Жилая зона/100
179	Иные озелененные территории общего пользования ³	Озелененная территория	Ул. Радиостанция № 2 (у озера), Первомайский район	Площадь не менее 3,75 га (строительство)	до 2030 года	Зона рекреационного назначения/600

№ п/п	Вид объекта	Назначение, наименование	Местоположение	Основные характеристики ²	Срок реализации	Наименование функциональной зоны/индекс
180	Иные озелененные территории общего пользования ³	Озелененная территория (парк)	Ул. Твардовского (ПАТП-4), Первомайский район	Площадь не менее 8,27 га (строительство)	до 2030 года	Зона рекреационного назначения/600
181	Иные озелененные территории общего пользования ³	Сквер	Ул. Первомайская, Первомайский район	Площадь не менее 0,1 га (реконструкция)	до 2030 года	Жилая зона/100, зона транспортной инфраструктуры (подзона улично-дорожной сети)/405/1
182	Иные озелененные территории общего пользования ³	Сквер	Ул. 1-ая Механическая (у детской площадки), Первомайский район	Площадь не менее 0,26 га (реконструкция)	до 2030 года	Жилая зона/100
183	Иные озелененные территории общего пользования ³	Озелененная территория	Ул. Приозерная, Первомайский район	Площадь не менее 1,75 га (строительство)	до 2030 года	Зона рекреационного назначения/600
184	Иные озелененные территории общего пользования ³	Бульвар	Вдоль ул. Первомайская, Первомайский район	Площадь не менее 3 га (реконструкция)	до 2030 года	Зона транспортной инфраструктуры (подзона

№ п/п	Вид объекта	Назначение, наименование	Местоположение	Основные характеристики ²	Срок реализации	Наименование функциональной зоны/индекс
						улично-дорожной сети)/405/1, зона рекреационного назначения/600
185	Парк культуры и отдыха	Парк культуры и отдыха «Бугринская роща»	Кировский район	Площадь не менее 6,26 га (реконструкция)	до 2030 года	Зона рекреационного назначения/600
186	Тематический парк	Парк	Ул. Героев революции, река Иня, Первомайский район	Площадь не менее 6,08 га (строительство)	до 2030 года	Зона рекреационного назначения/600
187	Иные озелененные территории общего пользования ³	Рекреационная зона набережной реки Иня	Первомайский район	Площадь не менее 5,7 га (реконструкция)	до 2030 года	Зона рекреационного назначения/600
188	Иные озелененные территории общего пользования ³	Сквер	Ул. Героев Революции, Первомайский район	Площадь не менее 0,49 га (реконструкция)	до 2030 года	Жилая зона/100, зона транспортной инфраструктуры (подзона улично-

№ п/п	Вид объекта	Назначение, наименование	Местоположение	Основные характеристики ²	Срок реализации	Наименование функциональной зоны/индекс
						дорожной сети)/405/1, зона транспортной инфраструктуры (подзона перспективной улично-дорожной сети)/405/2
189	Иные озелененные территории общего пользования ³	Общественная территория	Ул. 4-й Пятилетки, 28а (детская площадка), Первомайский район	Площадь не менее 0,1 га (реконструкция)	до 2030 года	Жилая зона/100
190	Иные озелененные территории общего пользования ³	Озелененная территория	Дом культуры «40 лет ВЛКСМ», Первомайский район	Площадь не менее 0,5 га (реконструкция)	до 2030 года	Зона рекреационного назначения/600
191	Иные озелененные территории общего пользования ³	Озелененная территория	Озеро Мышкино, Калининский район	Площадь не менее 49,00 га	до 2025 года	Зона рекреационного назначения/600
192	Иные озелененные территории общего пользования ³	Озелененная территория	Ул. Первомайская, Первомайский район	Площадь не менее 0,15 га (реконструкция)	до 2030 года	Зона транспортной инфраструктуры

№ п/п	Вид объекта	Назначение, наименование	Местоположение	Основные характеристики ²	Срок реализации	Наименование функциональной зоны/индекс
						(подзона улично-дорожной сети)/405/1
193	Тематический парк	Озелененная территория	Береговая часть протоки до острова Малашка, Первомайский район	Площадь не менее 101,54 га (реконструкция)	до 2030 года	Зона рекреационного назначения/600
194	Парк культуры и отдыха	Парк культуры и отдыха «У моря Обского»	Советский район	Площадь не менее 147,32 га (реконструкция)	до 2030 года	Зона рекреационного назначения/600
195	Иные озелененные территории общего пользования ³	Сквер «Памяти воина – освободителя в Великой Отечественной войне 1941 – 1945 гг.»	Советский район	Площадь не менее 8,07 га (реконструкция)	до 2030 года	Зона рекреационного назначения/600
196	Иные озелененные территории общего пользования ³	Бульвар Молодежи	Советский район	Площадь не менее 1,13 га (реконструкция)	до 2030 года	Зона транспортной инфраструктуры (подзона улично-дорожной сети)/405/1
197	Иные озелененные территории общего пользования ³	Сквер-мемориал «Ушедшим в вечность – вечная память»	Советский район	Площадь не менее 0,19 га (реконструкция)	до 2030 года	Жилая зона/100, зона транспорт-

№ п/п	Вид объекта	Назначение, наименование	Местоположение	Основные характеристики ²	Срок реализации	Наименование функциональной зоны/индекс
						ной инфраструктуры (подзона улично-дорожной сети)/405/1
198	Иные озелененные территории общего пользования ³	Сквер с Аллеей Памяти	Советский район	Площадь не менее 0,84 га (реконструкция)	до 2030 года	Зона смешанной и общественно-деловой застройки/200, зона транспортной инфраструктуры (подзона улично-дорожной сети)/405/1
199	Иные озелененные территории общего пользования ³	Сквер	Ул. Печатников, Советский район	Площадь не менее 0,50 га (реконструкция)	до 2030 года	Зона рекреационного назначения/600

№ п/п	Вид объекта	Назначение, наименование	Местоположение	Основные характеристики ²	Срок реализации	Наименование функциональной зоны/индекс
200	Тематический парк	Реконструкция тематического парка «Бугринская роща»	Кировский район	Площадь не менее 126,98 га (реконструкция)	до 2030 года	Зона рекреационного назначения/600
201	Иные озелененные территории общего пользования ³	Сквер с памятником Демакову	Нижняя зона Академгородка, Советский район	Площадь не менее 2,95 га (строительство)	до 2030 года	Зона рекреационного назначения/600
202	Иные озелененные территории общего пользования ³	Озелененная территория общего пользования	Ул. Одоевского, Первомайский район	Площадь не менее 0,69 га (строительство)	до 2030 года	Жилая зона/100
203	Иные озелененные территории общего пользования ³	Сквер «50 лет Советскому району»	Советский район	Площадь не менее 1,29 га (реконструкция с сохранением природной среды)	до 2030 года	Зона рекреационного назначения/600
204	Иные озелененные территории общего пользования ³	Сквер	Ул. Софийская, Советский район	Площадь не менее 6,98 га (реконструкция)	до 2030 года	Зона рекреационного назначения/600
205	Иные озелененные территории общего пользования ³	Пешеходная зона	Ул. Летняя, Советский район	Площадь не менее 0,21 га (реконструкция)	до 2030 года	Жилая зона/100
206	Иные озелененные территории общего пользования ³	Озелененная территория	Ул. 40 лет Комсомола, Советский район	Площадь не менее 0,86 га (реконструкция)	до 2030 года	Жилая зона/100, зона транспортной

№ п/п	Вид объекта	Назначение, наименование	Местоположение	Основные характеристики ²	Срок реализации	Наименование функциональной зоны/индекс
						инфраструктуры (подзона улично-дорожной сети)/405/1, зона рекреационного назначения/600
207	Иные озелененные территории общего пользования ³	Озелененная территория общего пользования	Ул. Твардовского, Первомайский район	Площадь не менее 0,62 га (строительство)	до 2030 года	Жилая зона/100
208	Иные озелененные территории общего пользования ³	Озелененная территория общего пользования	Ул. Твардовского, Первомайский район	Площадь не менее 0,32 га (строительство)	до 2030 года	Жилая зона/100
209	Иные озелененные территории общего пользования ³	Озелененная территория общего пользования	Проспект Строителей, Советский район	Площадь не менее 0,79 га (реконструкция)	до 2030 года	Зона рекреационного назначения/600
210	Иные озелененные территории общего пользования ³	Озелененная территория	Ул. Ветлужская, Советский район	Площадь не менее 0,38 га (реконструкция)	до 2030 года	Жилая зона/100
211	Иные озелененные территории общего пользования ³	Озелененная территория	Сцена территориального общественного самоуправления «Содружество»,	Площадь не менее 0,15 га (реконструкция)	до 2030 года	Общественно-деловая зона/300

№ п/п	Вид объекта	Назначение, наименование	Местоположение	Основные характеристики ²	Срок реализации	Наименование функциональной зоны/индекс
			Советский район			
212	Иные озелененные территории общего пользования ³	Пешеходная зона	Морской проспект, Советский район	Площадь не менее 3,7 га (реконструкция)	до 2030 года	Зона транспортной инфраструктуры (подзона улично-дорожной сети)/405/1
213	Иные озелененные территории общего пользования ³	Озелененная территория	Ул. Кутателадзе, Советский район	Площадь не менее 1,65 га (реконструкция)	до 2030 года	Жилая зона/100
214	Иные озелененные территории общего пользования ³	Утиная заводь	Микрорайон Нижняя Ельцовка, Советский район	Площадь не менее 29,20 га (строительство)	до 2030 года	Зона рекреационного назначения/600
215	Иные озелененные территории общего пользования ³	Муравьиный лес, «Бульвар отдыха»	Ул. Ильича, Советский район	Площадь не менее 6,77 га (реконструкция)	до 2030 года	Зона рекреационного назначения/600
216	Иные озелененные территории общего пользования ³	Сквер «Победы»	Советский район	Площадь не менее 0,9 га (реконструкция)	до 2030 года	Зона рекреационного назначения/600
217	Иные озелененные территории общего пользования ³	Пруд с озелененной территорией	Ул. Золотодолинская, Советский район	Площадь не менее 0,71 га (реконструкция)	до 2030 года	Зона рекреационного назначения

№ п/п	Вид объекта	Назначение, наименование	Местоположение	Основные характеристики ²	Срок реализации	Наименование функциональной зоны/индекса/600
218	Иные озелененные территории общего пользования ³	Сквер	Пересечение ул. Барьерной и ул. Печатников, Советский район	Площадь не менее 1,06 га (реконструкция)	до 2030 года	Зона рекреационного назначения/600
219	Иные озелененные территории общего пользования ³	Озелененная территория общего пользования	Ул. Республиканская, Дзержинский район	Площадь не менее 0,49 га (реконструкция)	до 2030 года	Общественно-деловая зона/300, зона транспортной инфраструктуры (подзона улично-дорожной сети)/405/1
220	Иные озелененные территории общего пользования ³	Мемориальная зона «Памятник воинам ВОВ и ветеранам-геологам»	Советский район	Площадь не менее 0,07 га (реконструкция)	до 2030 года	Жилая зона/100
221	Иные озелененные территории общего пользования ³	Общественная территория	Проезд «Цветной», Советский район	Площадь не менее 0,27 га (реконструкция)	до 2030 года	Жилая зона/100
222	Иные озелененные территории общего пользования ³	Пешеходная зона	Проспект Академика Лаврентьева, Советский район	Площадь не менее 1,57 га (реконструкция)	до 2030 года	Зона транспортной инфраструктуры

№ п/п	Вид объекта	Назначение, наименование	Местоположение	Основные характеристики ²	Срок реализации	Наименование функциональной зоны/индекс
						(подзона улично-дорожной сети)/405/1
223	Иные озелененные территории общего пользования ³	Общественная территория	Ул. Ильича Советский район	Площадь не менее 1 га (реконструкция)	до 2030 года	Общественно-деловая зона/300
224	Иные озелененные территории общего пользования ³	Утиная заводь	Микрорайон Шлюз, Советский район	Площадь не менее 2,46 га (реконструкция)	до 2030 года	Зона рекреационного назначения/600
225	Иные озелененные территории общего пользования ³	Общественная территория	Дом культуры «Приморский», Советский район	Площадь не менее 1,7 га (реконструкция)	до 2030 года	Общественно-деловая зона/300
226	Иные озелененные территории общего пользования ³	Озелененная территория	Ул. Русская, Советский район	Площадь не менее 0,50 га (реконструкция)	до 2030 года	Зона рекреационного назначения/600
227	Иные озелененные территории общего пользования ³	Пешеходная зона	Проспект Строителей, Советский район	Площадь не менее 1,22 га (реконструкция)	до 2030 года	Зона транспортной инфраструктуры (подзона улично-дорожной сети)/405/1
228	Иные озелененные тер-	Бульвар	Красный проспект,	Площадь не менее	до 2030 года	Зона транс-

№ п/п	Вид объекта	Назначение, наименование	Местоположение	Основные характеристики ²	Срок реализации	Наименование функциональной зоны/индекс
	территории общего пользования ³		Центральный район	2,9 га (реконструкция)		портной инфраструктуры (подзона улично-дорожной сети)/405/1
229	Иные озелененные территории общего пользования ³	Сквер	Здание театра «Глобус», Центральный район	Площадь не менее 1,58 га (реконструкция)	до 2030 года	Зона рекреационного назначения/600
230	Иные озелененные территории общего пользования ³	Сквер «Героев Революции»	Центральный район	Площадь не менее 1,22 га (реконструкция)	до 2030 года	Зона рекреационного назначения/600
231	Иные озелененные территории общего пользования ³	Сквер «Крячковский»	Центральный район	Площадь не менее 0,6 га (реконструкция)	до 2030 года	Зона рекреационного назначения/600
232	Иные озелененные территории общего пользования ³	Сквер «Городское Начало»	Центральный район	Площадь не менее 3,55 га (реконструкция)	до 2030 года	Зона рекреационного назначения/600
233	Иные озелененные территории общего пользования ³	Сквер «Медицинских работников»	Центральный район	Площадь не менее 0,41 га (реконструкция)	до 2030 года	Общественно-деловая зона/300
234	Парк культуры и отдыха	Парк культуры и отдыха «Центральный»	Центральный район	Площадь не менее 8,69 га (реконструкция)	до 2030 года	Зона рекреационного

№ п/п	Вид объекта	Назначение, наименование	Местоположение	Основные характеристики ²	Срок реализации	Наименование функциональной зоны/индекс
				рукция)		назначения/600
235	Иные озелененные территории общего пользования ³	Озелененная территория	Здание Дома Ленина, Центральный район	Площадь не менее 0,14 га (реконструкция)	до 2030 года	Общественно-деловая зона/300
236	Иные озелененные территории общего пользования ³	Сквер «Театральный»	Центральный район	Площадь не менее 2,42 га (реконструкция)	до 2030 года	Зона рекреационного назначения/600
237	Иные озелененные территории общего пользования ³	Сквер	Пересечение ул. Орджоникидзе и ул. Советской, Центральный район	Площадь не менее 0,34 га (реконструкция)	до 2030 года	Зона рекреационного назначения/600
238	Иные озелененные территории общего пользования ³	Сквер НОВАТ	Центральный район	Площадь не менее 1,85 га (реконструкция)	до 2030 года	Зона рекреационного назначения/600
239	Иные озелененные территории общего пользования ³	Сквер	Ул. Селезнева, Центральный район	Площадь не менее 0,3 га (реконструкция)	до 2025 года	Жилая зона/100
240	Иные озелененные территории общего пользования ³	Озелененная территория, прилегающая к памятнику пожарным и спасателям	Центральный район	Площадь не менее 0,1 га (реконструкция)	до 2030 года	Зона смешанной и общественно-деловой застройки/200
241	Иные озелененные тер-	Сквер «Первомайский»	Центральный район	Площадь не менее	до 2030 года	Зона рекреа-

№ п/п	Вид объекта	Назначение, наименование	Местоположение	Основные характеристики ²	Срок реализации	Наименование функциональной зоны/индекс
	ритории общего пользования ³			4,51 га (реконструкция)		ционного назначения/600
242	Иные озелененные территории общего пользования ³	Озелененная территория	Октябрьская магистраль, Центральный район	Площадь не менее 0,23 га (реконструкция)	до 2030 года	Зона транспортной инфраструктуры (подзона улично-дорожной сети)/405/1, зона рекреационного назначения/600
243	Иные озелененные территории общего пользования ³	Сквер	Ул. Демьяна Бедного, Центральный район	Площадь не менее 0,19 га (реконструкция)	до 2025 года	Жилая зона/100
244	Иные озелененные территории общего пользования ³	Транзитно-рекреационная зона	Ул. Гоголя, Центральный район	Площадь не менее 0,6 га (реконструкция)	до 2030 года	Зона смешанной и общественно-деловой застройки/200, зона транспортной инфраструктуры

№ п/п	Вид объекта	Назначение, наименование	Местоположение	Основные характеристики ²	Срок реализации	Наименование функциональной зоны/индекс
						(подзона улично-дорожной сети)/405/1
245	Иные озелененные территории общего пользования ³	Транзитно-рекреационная зона	Ул. Ленина, Центральный район	Площадь не менее 1,52 га (реконструкция)	до 2030 года	Зона транспортной инфраструктуры (подзона улично-дорожной сети)/405/1
246	Тематический парк	Спортивный парк на базе Биатлонного комплекса	Дзержинский район	Площадь не менее 37,91 га (строительство)	до 2030 года	Зона рекреационного назначения/600
247	Пляж	Пляж в рамках проекта «Обская жемчужина»	Дзержинский район	Уточняются проектом (строительство)	до 2030 года	Зона рекреационного назначения/600, зона акваторий/900
248	Иная территория общего пользования ³	Территория общего пользования	Дом Культуры и Творчества им. В. П. Чкалова, Дзержинский район	Площадь не менее 0,35 га (строительство)	до 2030 года	Зона рекреационного назначения/600
249	Иные озелененные тер-	Озелененная территория	Заельцовский район	Площадь не менее	до 2030 года	Зона рекреа-

№ п/п	Вид объекта	Назначение, наименование	Местоположение	Основные характеристики ²	Срок реализации	Наименование функциональной зоны/индекс
	территории общего пользования ³	общего пользования		7,76 га (строительство)		функционального назначения/600
250	Тематический парк	Гидропарк	Жилой район «Прибрежный», Заельцовский район	Площадь не менее 31,32 га (строительство)	до 2030 года	Зона рекреационного назначения/600
251	Пляж	Пляж	Жилой район «Прибрежный», Заельцовский район	Уточняются проектом (строительство)	до 2030 года	Зона рекреационного назначения/600, зона акваторий/900
252	Тематический парк	Спортивный парк в комплексе ледовой арены	Кировский район	Площадь не менее 27,40 га (строительство)	до 2030 года	Зона рекреационного назначения/600
253	Тематический парк	Спортивно-рекреационная зона «Городской пляж»	Ленинский район	Площадь не менее 25,43 га (строительство)	до 2030 года	Зона рекреационного назначения/600
254	Тематический парк	Гидропарк	Ленинский район	Площадь не менее 19,07 га (строительство)	до 2030 года	Зона рекреационного назначения/600
255	Тематический парк	Ландшафтный парк	Заельцовский район, Калининский район	Площадь не менее 9,29 га (строительство)	до 2030 года	Зона рекреационного назначения

№ п/п	Вид объекта	Назначение, наименование	Местоположение	Основные характеристики ²	Срок реализации	Наименование функциональной зоны/индекса/600
256	Общественные пространства ³	Пешеходная зона	По трассе ликвидируемых железнодорожных путей от ул. Российской до станции Сеятель, Советский район	Протяженность 455 м (строительство)	до 2030 года	Зона рекреационного назначения/600
257	Общественные пространства ³	Пешеходные зоны и линейные объекты озеленения улично-дорожной сети	Город Новосибирск	Протяженность 105 км (реконструкция)	до 2030 года	Зона транспортной инфраструктуры (подзона улично-дорожной сети)/405/1, зона рекреационного назначения/600
258	Общественные пространства ³	Пешеходные зоны и линейные объекты озеленения улично-дорожной сети	Город Новосибирск	Протяженность 17 км (строительство)	до 2030 года	Зона транспортной инфраструктуры (подзона улично-дорожной сети)/405/1, зона рекреационного назначения/600

№ п/п	Вид объекта	Назначение, наименование	Местоположение	Основные характеристики ²	Срок реализации	Наименование функциональной зоны/индекс
						ционного назначения/600
259	Иные озелененные территории общего пользования ³	Озелененная территория общего пользования	Проспект Дзержинского, Дзержинский район	Площадь не менее 0,23 га (реконструкция)	до 2030 года	Жилая зона/100
260	Иные озелененные территории общего пользования ³	Озелененная территория общего пользования	Проспект Дзержинского, Дзержинский район	Площадь не менее 0,09 га (реконструкция)	до 2030 года	Жилая зона/100
261	Иные озелененные территории общего пользования ³	Сквер «Альгамбра»	Центральный район	Площадь не менее 0,31 га (реконструкция)	до 2030 года	Зона рекреационного назначения/600
262	Иные озелененные территории общего пользования ³	Озелененная территория	Ул. Челюскинцев, 50, Центральный район	Площадь не менее 0,24 га (реконструкция)	до 2030 года	Зона рекреационного назначения/600
263	Иные озелененные территории общего пользования ³	Общественная территория	Площадь им. Ленина, Центральный район	Площадь не менее 0,28 га (реконструкция)	до 2030 года	Зона транспортной инфраструктуры (подзона улично-дорожной сети)/405/1
264	Иные озелененные территории общего пользования ³	Озелененная территория	Ул. Ипподромская, Центральный район	Площадь не менее 0,03 га (реконструкция)	до 2025 года	Жилая зона/100

№ п/п	Вид объекта	Назначение, наименование	Местоположение	Основные характеристики ²	Срок реализации	Наименование функциональной зоны/индекс
265	Иные озелененные территории общего пользования ³	Озелененная территория	Ул.Оптическая, Калининский район	Площадь не менее 0,1 га (строительство)	до 2030 года	Жилая зона/100

Примечания: ¹ – основные характеристики, назначение, наименование, местоположение объектов местного значения города Новосибирска могут быть уточнены проектными решениями, установление зон с особыми условиями использования территории для указанных в таблице объектов не требуется;

² – срок реализации уточняется решениями Совета депутатов города Новосибирска, нормативными правовыми актами мэрии города Новосибирска в пределах срока реализации, определенного Генеральным планом города Новосибирска;

³ – относится к иным видам объектов местного значения, которые необходимы для осуществления полномочий по вопросам местного значения и в пределах переданных государственных полномочий в соответствии с федеральными законами, законами Новосибирской области, Уставом города Новосибирска и оказывают существенное влияние на социально-экономическое развитие города Новосибирска, в соответствии с пунктом 6 части 2 статьи 17.1 Закона Новосибирской области от 27.04.2010 № 481-ОЗ «О регулировании градостроительной деятельности в Новосибирской области».

Объекты местного значения города Новосибирска в области гидротехнических сооружений¹

№ п/п	Вид объекта	Назначение, наименование	Местоположение	Основные характеристики	Срок реализации ²
1	Гидротехническое сооружение ³	Пешеходная набережная реки Оби	От Речного вокзала до ул. Водонасосной, Октябрьский район	Протяженность 3020 м (строительство)	до 2025 года
2	Гидротехническое сооружение ³	Пешеходная набережная реки Оби	От железнодорожного моста до Димитровского моста, Железнодорожный район	Протяженность 2250 м (строительство)	до 2025 года
3	Гидротехническое сооружение ³	Набережная реки Оби с пешеходной и проезжей частью	Спортивная зона ледовой арены, Кировский район	Протяженность 1450 м (строительство)	до 2025 года
4	Гидротехническое сооружение ³	Пешеходная набережная реки Оби	Городской пляж, Ленинский район	Протяженность 780 м (строительство)	до 2025 года
5	Гидротехническое сооружение ³	Пешеходная набережная реки Оби	От железнодорожного моста до Димитровского моста (левый берег), Ленинский район	Протяженность 2400 м (строительство)	до 2025 года
6	Гидротехническое сооружение ³	Набережная реки Оби с пешеходной и проезжей частью	От аквапарка до Яринского затона, Ленинский район	Протяженность 1900 м (строительство)	до 2025 года

№ п/п	Вид объекта	Назначение, наименование	Местоположение	Основные характеристики	Срок реализации ²
7	Гидротехническое сооружение ³	Набережная реки Оби с пешеходной и проезжей частью	Перспективный жилой район «Прибрежный», Ленинский район	Протяженность 3900 м (строительство)	до 2030 года
8	Гидротехническое сооружение ³	Дамба обвалования	Жилой район «Затон» со стороны реки Оби, Ленинский район	Протяженность 1840 м (строительство)	до 2030 года
9	Гидротехническое сооружение ³	Пешеходные набережные	Яринский затон, Ленинский район	Протяженность 1900 м (строительство)	до 2030 года
10	Гидротехническое сооружение ³	Набережная реки Ини (1 очередь)	Первомайский район	Протяженность 1700 м (строительство)	до 2025 года
11	Гидротехническое сооружение ³	Набережная реки Ини (2 очередь)	Первомайский район	Протяженность 1500 м (строительство)	до 2030 года
12	Гидротехническое сооружение ³	Защитная дамба	Первомайский район	Протяженность 100 м (строительство)	до 2030 года

Примечания: ¹ – основные характеристики, назначение, наименование, местоположение объектов местного значения города Новосибирска могут быть уточнены проектными решениями, установление зон с особыми условиями использования территории для указанных в таблице объектов не требуется, объекты могут быть расположены в различных функциональных зонах;

² – срок реализации уточняется решениями Совета депутатов города Новосибирска, нормативными правовыми актами мэрии города Новосибирска в пределах срока реализации, определенного Генеральным планом города Новосибирска;

³ – относится к иным видам объектов местного значения, которые необходимы для осуществления полномочий по вопросам местного значения и в пределах переданных государственных полномочий в соответствии с федеральными законами, законами Новосибирской области, Уставом города Новосибирска и оказывают существенное влияние на социально-

экономическое развитие города Новосибирска, в соответствии с пунктом 6 части 2 статьи 17.1 Закона Новосибирской области от 27.04.2010 № 481-ОЗ «О регулировании градостроительной деятельности в Новосибирской области».

Объекты местного значения в области электро-, тепло-, газо- и водоснабжение населения, водоотведения¹

№ п/п	Вид объекта	Назначение, наименование	Местоположение	Основные характеристики	Срок реализации ²	Характеристики зон с особыми условиями использования территорий
1	Насосная станция	НС «Раздольное»	Определяется проектом	Определяются проектом (реконструкция)	до 2025 года	Устанавливается в соответствии с СанПиН 2.1.4.1110-02 «Зоны санитарной охраны источников водоснабжения и водопроводов питьевого назначения»
2	Насосная станция	НС «Флотская»	Определяется проектом	Определяются проектом (реконструкция со строительством РЧВ)	до 2025 года	Устанавливается в соответствии с СанПиН 2.1.4.1110-02 «Зоны санитарной охраны источников водоснабжения и водопроводов питьевого назначения»
3	Водозабор	НС пятого подъема НФС № 3	Определяется проектом	Определяются проектом (реконструкция со строительством РЧВ)	до 2025 года	Устанавливается в соответствии с СанПиН 2.1.4.1110-02 «Зоны санитарной охраны источников водоснабжения и водопроводов питьевого назначения»
4	Насосная станция	НС третьего подъема и РЧВ	Микрорайон «Д» Академгородка	Определяются проектом (реконструкция)	до 2025 года	Устанавливается в соответствии с СанПиН 2.1.4.1110-02 «Зоны санитарной охраны

№ п/п	Вид объекта	Назначение, наименование	Местоположение	Основные характеристики	Срок реализации ²	Характеристики зон с особыми условиями использования территорий
						источников водоснабжения и водопроводов питьевого назначения»
5	Насосная станция	ПНС «ЖБИ-2»	Определяется проектом	Определяются проектом (реконструкция)	до 2025 года	Устанавливается в соответствии с СанПиН 2.1.4.1110-02 «Зоны санитарной охраны источников водоснабжения и водопроводов питьевого назначения»
6	Водозабор	РЧВ	Площадка Кировского участка НФС № 1	Определяются проектом (реконструкция)	до 2025 года	Устанавливается в соответствии с СанПиН 2.1.4.1110-02 «Зоны санитарной охраны источников водоснабжения и водопроводов питьевого назначения»
7	Канализация самотечная	Вторая нитка самотечного коллектора	После КГН КНС-44	Д 1000 мм, протяженность 6,6 км (строительство)	до 2025 года	Устанавливается в соответствии с СанПиН 2.2.1/2.1.1.1200-03 «Санитарно-защитные зоны и санитарная классификация предприятий, сооружений и иных объектов»
8	Канализация напорная	Дублирующий напорный коллектор, самотечная линия	Коллектор от КНС-19 до КГН в районе Морского	Коллектор 2Д 250 мм протяженностью 1520 м, самотечная	до 2025 года	Устанавливается в соответствии с СанПиН 2.2.1/2.1.1.1200-03

№ п/п	Вид объекта	Назначение, наименование	Местоположение	Основные характеристики	Срок реализации ²	Характеристики зон с особыми условиями использования территорий
			проспекта, само-течная линия от КГН до КК-146	линия Д 500 мм протяженностью 2100 м (строительство)		«Санитарно-защитные зоны и санитарная классификация предприятий, сооружений и иных объектов»
9	Насосная станция	НС третьего подъема	Верхняя зона Академгородка	Определяются проектом (строительство)	до 2025 года	Устанавливается в соответствии с СанПиН 2.1.4.1110-02 «Зоны санитарной охраны источников водоснабжения и водопроводов питьевого назначения»
10	Водозабор	Вторая очередь НФС-1	Определяется проектом	Производительность 100 тыс. куб. м/сут (строительство (завершение))	до 2025 года	Устанавливается в соответствии с СанПиН 2.1.4.1110-02 «Зоны санитарной охраны источников водоснабжения и водопроводов питьевого назначения»
11	Канализация напорная	Напорный канализационный коллектор	От КНС-5 до КГН	Протяженность 7300 м (строительство)	до 2025 года	Устанавливается в соответствии с СанПиН 2.2.1/2.1.1.1200-03 «Санитарно-защитные зоны и санитарная классификация предприятий, сооружений и иных объектов»

№ п/п	Вид объекта	Назначение, наименование	Местоположение	Основные характеристики	Срок реализации ²	Характеристики зон с особыми условиями использования территорий
12	Водозабор	НС третьего подъема НФС № 3 и РЧВ	Определяется проектом	Определяются проектом (строительство)	до 2025 года	Устанавливается в соответствии с СанПиН 2.1.4.1110-02 «Зоны санитарной охраны источников водоснабжения и водопроводов питьевого назначения»
13	Насосная станция	НС третьего подъема «Нижняя Ельцовка» и РЧВ, НС четвертого подъема	Определяется проектом	Определяются проектом (реконструкция НС третьего подъема «Нижняя Ельцовка» и РЧВ, строительство НС четвертого подъема)	до 2025 года	Устанавливается в соответствии с СанПиН 2.1.4.1110-02 «Зоны санитарной охраны источников водоснабжения и водопроводов питьевого назначения»
14	Насосная станция	НС третьего подъема и РЧВ	Жилой район Левые Чемы	Определяются проектом (реконструкция)	до 2025 года	Устанавливается в соответствии с СанПиН 2.1.4.1110-02 «Зоны санитарной охраны источников водоснабжения и водопроводов питьевого назначения»
15	Насосная станция	НС четвертого подъема	Заельцовская зона	Определяются проектом (реконструкция)	до 2025 года	Устанавливается в соответствии с СанПиН 2.1.4.1110-02 «Зоны санитарной охраны источников водоснабжения и водопроводов питьевого назначения»
16	Насосная станция	КНС	Определяется проектом	Определяются проектом	до 2025 года	Устанавливается в соответствии с СанПиН 2.1.4.1110-02 «Зоны санитарной охраны источников водоснабжения и водопроводов питьевого назначения»

№ п/п	Вид объекта	Назначение, наименование	Местоположение	Основные характеристики	Срок реализации ²	Характеристики зон с особыми условиями использования территорий
			ектом	том (строительство)	да	ветствии с СанПиН 2.2.1/2.1.1.1200-03 «Санитарно-защитные зоны и санитарная классификация предприятий, сооружений и иных объектов»
17	Водозабор	Сооружения по очистке промывных вод на НФС № 5 (первый пусковой комплекс)	Определяется проектом	Определяются проектом (строительство)	до 2025 года	Устанавливается в соответствии с СанПиН 2.1.4.1110-02 «Зоны санитарной охраны источников водоснабжения и водопроводов питьевого назначения»
18	Водозабор	Очистные сооружения НФС № 1 со строительством блока напорных фильтров и цеха углевания, РЧВ	Определяется проектом	Определяются проектом (реконструкция)	до 2030 года	Устанавливается в соответствии с СанПиН 2.1.4.1110-02 «Зоны санитарной охраны источников водоснабжения и водопроводов питьевого назначения»
19	Водозабор	Водозабор, очистные сооружения, РЧВ, сооружения по повторному использованию промывных вод	Верхняя зона Академгородка	Определяются проектом (реконструкция водозабора и очистных сооружений, строительство РЧВ и сооружений по повторному	до 2030 года	Устанавливается в соответствии с СанПиН 2.1.4.1110-02 «Зоны санитарной охраны источников водоснабжения и водопроводов питьевого назначения»

№ п/п	Вид объекта	Назначение, наименование	Местоположение	Основные характеристики	Срок реализации ²	Характеристики зон с особыми условиями использования территорий
				использованию промывных вод)		
20	Водозабор	Водозаборные сооружения НФС № 1	Определяется проектом	Определяются проектом (реконструкция)	до 2030 года	Устанавливается в соответствии с СанПиН 2.1.4.1110-02 «Зоны санитарной охраны источников водоснабжения и водопроводов питьевого назначения»
21	Водозабор	Очистные сооружений НФС № 5 со строительством блока напорных фильтров и цеха углевания	Определяется проектом	Определяются проектом (реконструкция)	до 2030 года	Устанавливается в соответствии с СанПиН 2.1.4.1110-02 «Зоны санитарной охраны источников водоснабжения и водопроводов питьевого назначения»
22	Водовод	Водоводы и напорно-разводящие сети зоны водоснабжения от НС-5 подъема и РЧВ	Определяется проектом	Определяются проектом (строительство)	до 2030 года	Устанавливается в соответствии с СанПиН 2.1.4.1110-02 «Зоны санитарной охраны источников водоснабжения и водопроводов питьевого назначения»
23	Насосная станция	Объекты цеха КНС	Определяется проектом	Определяются проектом (реконструкция и строительство)	до 2030 года	Устанавливается в соответствии с СанПиН 2.2.1/2.1.1.1200-03 «Санитарно-защитные зоны и санитарная классификация

№ п/п	Вид объекта	Назначение, наименование	Местоположение	Основные характеристики	Срок реализации ²	Характеристики зон с особыми условиями использования территорий
						предприятий, сооружений и иных объектов»
24	Водозабор	Объекты цеха НФС-1	Определяется проектом	Определяются проектом (реконструкция и строительство)	до 2030 года	Устанавливается в соответствии с СанПиН 2.1.4.1110-02 «Зоны санитарной охраны источников водоснабжения и водопроводов питьевого назначения»
25	Водозабор	Объекты цеха НФС-3	Определяется проектом	Определяются проектом (реконструкция и строительство)	до 2030 года	Устанавливается в соответствии с СанПиН 2.1.4.1110-02 «Зоны санитарной охраны источников водоснабжения и водопроводов питьевого назначения»
26	Водозабор	Объекты цеха НФС-5	Определяется проектом	Определяются проектом (реконструкция и строительство)	до 2030 года	Устанавливается в соответствии с СанПиН 2.1.4.1110-02 «Зоны санитарной охраны источников водоснабжения и водопроводов питьевого назначения»
27	Водовод	Водоводы и напорно-разводящие сети водоснабжения от НС-3 подъема зоны Левые Чемы	Определяется проектом	Определяются проектом (строительство)	до 2030 года	Устанавливается в соответствии с СанПиН 2.1.4.1110-02 «Зоны санитарной охраны источников водоснаб-

№ п/п	Вид объекта	Назначение, наименование	Местоположение	Основные характеристики	Срок реализации ²	Характеристики зон с особыми условиями использования территорий
						жения и водопроводов питьевого назначения»
28	Водозабор	Водозабор подземных вод	Определяется проектом	Определяются проектом (строительство)	до 2030 года	Устанавливается в соответствии с СанПиН 2.1.4.1110-02 «Зоны санитарной охраны источников водоснабжения и водопроводов питьевого назначения»
29	Водопровод	Водопроводы от магистральных водоводов до объектов заявителей	Определяется проектом	Д 63-500 мм (строительство)	до 2030 года	Устанавливается в соответствии с СанПиН 2.1.4.1110-02 «Зоны санитарной охраны источников водоснабжения и водопроводов питьевого назначения»
30	Канализация самотечная	Канализационные коллекторы города Новосибирска	Определяется проектом	Определяются проектом (строительство)	до 2030 года	Устанавливается в соответствии с СанПиН 2.2.1/2.1.1.1200-03 «Санитарно-защитные зоны и санитарная классификация предприятий, сооружений и иных объектов»
31	Канализация самотечная	Коллекторы от магистральных коллекторов до объектов заявителей	Определяется проектом	Д 160-200 мм, (строительство)	до 2030 года	Устанавливается в соответствии с СанПиН 2.2.1/2.1.1.1200-03 «Санитарно-защитные

№ п/п	Вид объекта	Назначение, наименование	Местоположение	Основные характеристики	Срок реализации ²	Характеристики зон с особыми условиями использования территорий
						зоны и санитарная классификация предприятий, сооружений и иных объектов»
32	Водозабор	Сети водозабора подземных вод	Определяется проектом	2Д 700 мм, протяженность 3 км, (строительство)	до 2030 года	Устанавливается в соответствии с СанПиН 2.1.4.1110-02 «Зоны санитарной охраны источников водоснабжения и водопроводов питьевого назначения»
33	Водовод	Водовод верхней зоны для обеспечения водоснабжения жилого района «Родники», участок водовода	Ул. Новая Заря – ул. Писемского – ТЭЦ-4	Д 1000 мм, протяженность участка водовода 2,7 км (строительство)	до 2025 года	Устанавливается в соответствии с СанПиН 2.1.4.1110-02 «Зоны санитарной охраны источников водоснабжения и водопроводов питьевого назначения»
34	Водовод	Водовод	От ТЭЦ-4 до площадки контр-резервуаров	Д 800 мм, протяженность 2,96 км (строительство)	до 2025 года	Устанавливается в соответствии с СанПиН 2.1.4.1110-02 «Зоны санитарной охраны источников водоснабжения и водопроводов питьевого назначения»
35	Водовод	Водовод	От площадки контр-резервуаров до площадки по-	Д 800 мм, протяженность 2,12 км (строительство)	до 2025 года	Устанавливается в соответствии с СанПиН 2.1.4.1110-02 «Зоны са-

№ п/п	Вид объекта	Назначение, наименование	Местоположение	Основные характеристики	Срок реализации ²	Характеристики зон с особыми условиями использования территорий
			высительной насосной станции «Садовая»			нитарной охраны источников водоснабжения и водопроводов питьевого назначения»
36	Водовод	Водовод	Северный обьезд	2Д 600 мм, протяженность 3,8 км (строительство)	до 2025 года	Устанавливается в соответствии с СанПиН 2.1.4.1110-02 «Зоны санитарной охраны источников водоснабжения и водопроводов питьевого назначения»
37	Водовод	Водовод и узел переключений	От насосной станции второго подъема НФС-5 до водовода Стрелочного завода	Д 1000 мм, протяженность 0,35 км (строительство)	до 2025 года	Устанавливается в соответствии с СанПиН 2.1.4.1110-02 «Зоны санитарной охраны источников водоснабжения и водопроводов питьевого назначения»
38	Водовод	Водовод	Ул. Лескова, ул. Белинского от ул. Добролюбова до ул. Маковского	Д 800 мм, протяженность 1,3 км (строительство)	до 2025 года	Устанавливается в соответствии с СанПиН 2.1.4.1110-02 «Зоны санитарной охраны источников водоснабжения и водопроводов питьевого назначения»
39	Водовод	Водовод	Ул. Троллейная от ул. Связистов до ул. Немировича-Данченко	Д 800мм, протяженность 1,7 км (строительство)	до 2025 года	Устанавливается в соответствии с СанПиН 2.1.4.1110-02 «Зоны санитарной охраны

№ п/п	Вид объекта	Назначение, наименование	Местоположение	Основные характеристики	Срок реализации ²	Характеристики зон с особыми условиями использования территорий
						источников водоснабжения и водопроводов питьевого назначения»
40	Водовод	Водовод Нижней зоны	Определяется проектом	Д 1200 мм, протяженность 16,6 км, (строительство)	до 2025 года	Устанавливается в соответствии с СанПиН 2.1.4.1110-02 «Зоны санитарной охраны источников водоснабжения и водопроводов питьевого назначения»
41	Водовод	Водовод	Ул. Жуковского от ул. Дмитрия Донского до ул. Красногорской	Д 800 мм, протяженность 1,3 км (строительство)	до 2025 года	Устанавливается в соответствии с СанПиН 2.1.4.1110-02 «Зоны санитарной охраны источников водоснабжения и водопроводов питьевого назначения»
42	Водовод	Водовод № 5	От насосно-фильтровальной станции № 3 до Гусинобродского шоссе	Д 1000 мм, протяженность 6 км (строительство)	до 2025 года	Устанавливается в соответствии с СанПиН 2.1.4.1110-02 «Зоны санитарной охраны источников водоснабжения и водопроводов питьевого назначения»
43	Насосная станция	Повысительная насосная станция «Садовая» и резервуары чистой воды	Район автомобильной дороги «Новосибирск – Пашино»	Определяются проектом (строительство)	до 2025 года	Устанавливается в соответствии с СанПиН 2.1.4.1110-02 «Зоны санитарной охраны источников водоснаб-

№ п/п	Вид объекта	Назначение, наименование	Местоположение	Основные характеристики	Срок реализации ²	Характеристики зон с особыми условиями использования территорий
						жения и водопроводов питьевого назначения»
44	Водовод	Водовод	По ул. Комсомольской от ул. Чемской до пересечения ул. Аникина и ул. Тюменской	Д 1000 мм, протяженность 1,6 км (строительство)	до 2025 года	Устанавливается в соответствии с СанПиН 2.1.4.1110-02 «Зоны санитарной охраны источников водоснабжения и водопроводов питьевого назначения»
45	Водовод	Водовод, подающий воду в резервуары чистой воды насосной станции Кировского участка НФС-1	Определяется проектом	Д 1000 мм, протяженность 1,4 км (строительство)	до 2025 года	Устанавливается в соответствии с СанПиН 2.1.4.1110-02 «Зоны санитарной охраны источников водоснабжения и водопроводов питьевого назначения»
46	Водовод	Водовод	От насосной станции третьего подъема Советского участка НФС-1 до ул. Гидромонтажной	Д 500 мм, протяженность 0,9 км (строительство)	до 2025 года	Устанавливается в соответствии с СанПиН 2.1.4.1110-02 «Зоны санитарной охраны источников водоснабжения и водопроводов питьевого назначения»
47	Водовод	Водовод	По ул. Фрунзе от ул. Селезнева до ул. Кошурникова	Протяженность 0,14 км (строительство)	до 2025 года	Устанавливается в соответствии с СанПиН 2.1.4.1110-02 «Зоны санитарной охраны источников водоснабжения и водопроводов

№ п/п	Вид объекта	Назначение, наименование	Местоположение	Основные характеристики	Срок реализации ²	Характеристики зон с особыми условиями использования территорий
						питьевого назначения»
48	Водовод	Участок водовода нижней зоны	От ул. 1905 года до ул. Железнодорожной	Д 800 мм, протяженность 0,55 км (строительство)	до 2025 года	Устанавливается в соответствии с СанПиН 2.1.4.1110-02 «Зоны санитарной охраны источников водоснабжения и водопроводов питьевого назначения»
49	Водовод	Водовод	Ул. Троллейная от ул. Вертковской до ул. Плахотного	Д 300 мм, протяженность 1,4 км (строительство)	до 2025 года	Устанавливается в соответствии с СанПиН 2.1.4.1110-02 «Зоны санитарной охраны источников водоснабжения и водопроводов питьевого назначения»
50	Водовод	Водовод и повысительная насосная станция	Ул. Декоративный Питомник	Д 400 мм, протяженность 3,5 км (строительство)	до 2025 года	Устанавливается в соответствии с СанПиН 2.1.4.1110-02 «Зоны санитарной охраны источников водоснабжения и водопроводов питьевого назначения»
51	Канализация самоотечная	Канализационный коллектор жилого района «Ключ-Камышенский»	Определяется проектом	Д 1000 мм, протяженность 1,6 км (строительство)	до 2025 года	Устанавливается в соответствии с СанПиН 2.2.1/2.1.1.1200-03 «Санитарно-защитные зоны и санитарная классификация предприятий,

№ п/п	Вид объекта	Назначение, наименование	Местоположение	Основные характеристики	Срок реализации ²	Характеристики зон с особыми условиями использования территорий
						сооружений и иных объектов»
52	Канализация самотечная	Канализование объектов ГУ ФСИН и жилого поселка	Октябрьский район	2Д 180 мм, протяженность 1,5 км, КНС производительностью 1000 куб. м/сут (строительство)	до 2025 года	Устанавливается в соответствии с СанПиН 2.2.1/2.1.1.1200-03 «Санитарно-защитные зоны и санитарная классификация предприятий, сооружений и иных объектов»
53	Канализация самотечная	Канализационный коллектор	Ул. Невельского от ул. Каменогорской до ул. Колхидской	Д 1000 мм, протяженность 0,7 км (реконструкция)	до 2025 года	Устанавливается в соответствии с СанПиН 2.2.1/2.1.1.1200-03 «Санитарно-защитные зоны и санитарная классификация предприятий, сооружений и иных объектов»
54	Канализация самотечная	Канализационный коллектор	Под железной дорогой в районе ул. Невельского	Д 1500 мм, протяженность 0,34 км (строительство)	до 2025 года	Устанавливается в соответствии с СанПиН 2.2.1/2.1.1.1200-03 «Санитарно-защитные зоны и санитарная классификация предприятий, сооружений и иных объектов»

№ п/п	Вид объекта	Назначение, наименование	Местоположение	Основные характеристики	Срок реализации ²	Характеристики зон с особыми условиями использования территорий
55	Канализация само-течная	Загородный коллектор	Определяется проектом	Определяются проектом (реконструкция)	до 2025 года	Устанавливается в соответствии с СанПиН 2.2.1/2.1.1.1200-03 «Санитарно-защитные зоны и санитарная классификация предприятий, сооружений и иных объектов»
56	Канализация напорная	Третья нитка напорного коллектора КНС-44	Определяется проектом	Д 600 мм, протяженность 3,51 км (строительство)	до 2025 года	Устанавливается в соответствии с СанПиН 2.2.1/2.1.1.1200-03 «Санитарно-защитные зоны и санитарная классификация предприятий, сооружений и иных объектов»
57	Канализация само-течная	Вторая нитка само-течного коллектора	После камеры гашения напора КНС-44	Д 1000 мм, протяженность 6,46 км, Д 1500 мм, протяженность 0,55 км (строительство)	до 2025 года	Устанавливается в соответствии с СанПиН 2.2.1/2.1.1.1200-03 «Санитарно-защитные зоны и санитарная классификация предприятий, сооружений и иных объектов»
58	Канализация само-течная	Участок коллектора «Северный»	Через Красный проспект	Д 1840 мм, протяженность 0,2 км	до 2025 года	Устанавливается в соответствии с СанПиН

№ п/п	Вид объекта	Назначение, наименование	Местоположение	Основные характеристики	Срок реализации ²	Характеристики зон с особыми условиями использования территорий
				(строительство)		2.2.1/2.1.1.1200-03 «Санитарно-защитные зоны и санитарная классификация предприятий, сооружений и иных объектов»
59	Канализация само-течная	Система канализации	От ул. Микрорайон «Дом отдыха Мочище» (дачный поселок Мочище) до пересечения ул. Кубовой и Краснояровского шоссе	Определяются проектом (строительство)	до 2025 года	Устанавливается в соответствии с СанПиН 2.2.1/2.1.1.1200-03 «Санитарно-защитные зоны и санитарная классификация предприятий, сооружений и иных объектов»
60	Канализация напорная	Канализационный коллектор, напорный коллектор	Канализационный коллектор ул. Гоголя – ул. Кошурникова, напорный коллектор от КНС-14	2Д 900 мм, протяженность 0,26 км (строительство)	до 2025 года	Устанавливается в соответствии с СанПиН 2.2.1/2.1.1.1200-03 «Санитарно-защитные зоны и санитарная классификация предприятий, сооружений и иных объектов»
61	Канализация само-течная	Коллекторный тоннель	От ШМ-1 до ШД (коллектор Д 1840 мм по ул. Московской)	Определяются проектом (реконструкция)	до 2025 года	Устанавливается в соответствии с СанПиН 2.2.1/2.1.1.1200-03 «Санитарно-защитные

№ п/п	Вид объекта	Назначение, наименование	Местоположение	Основные характеристики	Срок реализации ²	Характеристики зон с особыми условиями использования территорий
						зоны и санитарная классификация предприятий, сооружений и иных объектов»
62	Канализация напорная	Коллектор напорный Затулинского жил-массива (первая нитка напорного коллектора)	От КНС-6 до камеры гашения напора	Д 1000 мм, протяженность 1,5 км (строительство)	до 2025 года	Устанавливается в соответствии с СанПиН 2.2.1/2.1.1.1200-03 «Санитарно-защитные зоны и санитарная классификация предприятий, сооружений и иных объектов»
63	Канализация напорная	Напорный трубопровод подачи осадка	Определяется проектом	Д 300 мм, протяженность 2,3 км (строительство)	до 2025 года	Устанавливается в соответствии с СанПиН 2.2.1/2.1.1.1200-03 «Санитарно-защитные зоны и санитарная классификация предприятий, сооружений и иных объектов»
64	Насосная станция	Площадки депонирования осадка (2-я очередь)	Определяется проектом	Площадь 84,5 га (строительство)	до 2025 года	Устанавливается в соответствии с СанПиН 2.2.1/2.1.1.1200-03 «Санитарно-защитные зоны и санитарная классификация

№ п/п	Вид объекта	Назначение, наименование	Местоположение	Основные характеристики	Срок реализации ²	Характеристики зон с особыми условиями использования территорий
						предприятий, сооружений и иных объектов»
65	Насосная станция	Канализационная насосная станция № 14	Определяется проектом	Определяются проектом (модернизация)	до 2025 года	Устанавливается в соответствии с СанПиН 2.2.1/2.1.1.1200-03 «Санитарно-защитные зоны и санитарная классификация предприятий, сооружений и иных объектов»
66	Насосная станция	Канализационная насосная станция № 20	Определяется проектом	Определяются проектом (модернизация)	до 2025 года	Устанавливается в соответствии с СанПиН 2.2.1/2.1.1.1200-03 «Санитарно-защитные зоны и санитарная классификация предприятий, сооружений и иных объектов»
67	Очистные сооружения	Очистные сооружения канализации города Новосибирска	Кудряшовский сельсовет Новосибирского района	Определяются проектом (модернизация)	до 2025 года	Устанавливается в соответствии с СанПиН 2.2.1/2.1.1.1200-03 «Санитарно-защитные зоны и санитарная классификация предприятий, сооружений и иных

№ п/п	Вид объекта	Назначение, наименование	Местоположение	Основные характеристики	Срок реализации ²	Характеристики зон с особыми условиями использования территорий объектов»
68	Насосная станция	Главная насосная станция очистных сооружений канализации	Определяется проектом	Определяются проектом (модернизация)	до 2025 года	Устанавливается в соответствии с СанПиН 2.2.1/2.1.1.1200-03 «Санитарно-защитные зоны и санитарная классификация предприятий, сооружений и иных объектов»
69	Насосная станция	КНС-44	Определяется проектом	Повышение производительности до 25000 куб. м в сутки (реконструкция)	до 2025 года	Устанавливается в соответствии с СанПиН 2.2.1/2.1.1.1200-03 «Санитарно-защитные зоны и санитарная классификация предприятий, сооружений и иных объектов»
70	Очистные сооружения (КОС)	Цех термической утилизации осадка ОСК	Определяется проектом	Определяются проектом (строительство)	до 2025 года	Устанавливается в соответствии с СанПиН 2.2.1/2.1.1.1200-03 «Санитарно-защитные зоны и санитарная классификация предприятий, сооружений и иных объектов»
71	Канализация напор-	Дюкер через реку	В створе ул. Сара-	Д 1200 мм, протя-	до 2025 го-	Устанавливается в соот-

№ п/п	Вид объекта	Назначение, наименование	Местоположение	Основные характеристики	Срок реализации ²	Характеристики зон с особыми условиями использования территорий
	ная	Обь	товской	женность 1,1 км (реконструкция)	да	ветствии с СанПиН 2.2.1/2.1.1.1200-03 «Санитарно-защитные зоны и санитарная классификация предприятий, сооружений и иных объектов»
72	Канализация напорная	Дюкер через реку Обь	Заельцовский коллектор	Д 1000 мм, протяженность 1,6 км (строительство)	до 2025 года	Устанавливается в соответствии с СанПиН 2.2.1/2.1.1.1200-03 «Санитарно-защитные зоны и санитарная классификация предприятий, сооружений и иных объектов»
73	Канализация напорная	Дюкер через реку Иню	От КНС-17	Д 1000 мм, протяженность 0,2 км (строительство)	до 2025 года	Устанавливается в соответствии с СанПиН 2.2.1/2.1.1.1200-03 «Санитарно-защитные зоны и санитарная классификация предприятий, сооружений и иных объектов»
74	Канализация самоотечная	Коллектор	От КК-99 до КК-108 по ул. Котовского	Д 1200 мм, протяженность 0,4 км (реконструкция)	до 2025 года	Устанавливается в соответствии с СанПиН 2.2.1/2.1.1.1200-03

№ п/п	Вид объекта	Назначение, наименование	Местоположение	Основные характеристики	Срок реализации ²	Характеристики зон с особыми условиями использования территорий
						«Санитарно-защитные зоны и санитарная классификация предприятий, сооружений и иных объектов»
75	Канализация самотечная	Коллектор	Гусинобродское шоссе	Д 500 мм, протяженность 1,3 км (реконструкция)	до 2025 года	Устанавливается в соответствии с СанПиН 2.2.1/2.1.1.1200-03 «Санитарно-защитные зоны и санитарная классификация предприятий, сооружений и иных объектов»
76	Канализация самотечная	Канализация притока к правобережному коллектору ул. Нарымской, щитовая часть, инв. № 14942, рег. № 14943, напорный канализационный коллектор 2Д Линейного жилмассива, 2-я очередь, инв. № 19703, рег. № 19705, рег. № 19704, рег.	Определяется проектом	Определяются проектом (реконструкция)	до 2025 года	Устанавливается в соответствии с СанПиН 2.2.1/2.1.1.1200-03 «Санитарно-защитные зоны и санитарная классификация предприятий, сооружений и иных объектов»

№ п/п	Вид объекта	Назначение, наименование	Местоположение	Основные характеристики	Срок реализации ²	Характеристики зон с особыми условиями использования территорий
		№ 19706				
77	Насосная станция	Объекты цеха ВС-1	Определяется проектом	Определяются проектом (реконструкция и строительство)	до 2025 года	Устанавливается в соответствии с СанПиН 2.2.1/2.1.1.1200-03 «Санитарно-защитные зоны и санитарная классификация предприятий, сооружений и иных объектов»
78	Насосная станция	Объекты цеха ВС-2	Определяется проектом	Определяются проектом (реконструкция и строительство)	до 2025 года	Устанавливается в соответствии с СанПиН 2.2.1/2.1.1.1200-03 «Санитарно-защитные зоны и санитарная классификация предприятий, сооружений и иных объектов»
79	Насосная станция	Объекты цеха ВС-3	Определяется проектом	Определяются проектом (реконструкция и строительство)	до 2025 года	Устанавливается в соответствии с СанПиН 2.2.1/2.1.1.1200-03 «Санитарно-защитные зоны и санитарная классификация предприятий, сооружений и иных объектов»
80	Очистные сооруже-	Объекты цеха ГК-1	Определяется про-	Определяются проек-	до 2025 го-	Устанавливается в соот-

№ п/п	Вид объекта	Назначение, наименование	Местоположение	Основные характеристики	Срок реализации ²	Характеристики зон с особыми условиями использования территорий
	ния (КОС)		ектом	том (реконструкция и строительство)	да	ветствии с СанПиН 2.2.1/2.1.1.1200-03 «Санитарно-защитные зоны и санитарная классификация предприятий, сооружений и иных объектов»
81	Очистные сооружения (КОС)	Объекты цеха ГК-2	Определяется проектом	Определяются проектом (реконструкция и строительство)	до 2025 года	Устанавливается в соответствии с СанПиН 2.2.1/2.1.1.1200-03 «Санитарно-защитные зоны и санитарная классификация предприятий, сооружений и иных объектов»
82	Очистные сооружения (КОС)	Объекты цеха КНС	Определяется проектом	Определяются проектом (реконструкция и строительство)	до 2025 года	Устанавливается в соответствии с СанПиН 2.2.1/2.1.1.1200-03 «Санитарно-защитные зоны и санитарная классификация предприятий, сооружений и иных объектов»
83	Очистные сооружения (КОС)	Объекты цеха ОСК	Определяется проектом	Определяются проектом (реконструкция и строительство)	до 2025 года	Устанавливается в соответствии с СанПиН 2.2.1/2.1.1.1200-03

№ п/п	Вид объекта	Назначение, наименование	Местоположение	Основные характеристики	Срок реализации ²	Характеристики зон с особыми условиями использования территорий
						«Санитарно-защитные зоны и санитарная классификация предприятий, сооружений и иных объектов»
84	Очистные сооружения дождевой канализации	Очистное сооружение в эксплуатационной зоне «Река Ельцовка-1»	Ул. 2-я Сухарная Береговая	Производительность 120000 куб. м/сут, (строительство)	до 2030 года	Устанавливается в соответствии с СанПиН 2.2.1/2.1.1.1200-03 «Санитарно-защитные зоны и санитарная классификация предприятий, сооружений и иных объектов»
85	Очистные сооружения дождевой канализации	Очистное сооружение в эксплуатационной зоне «Река Иня»	Ул. Белая	Производительность 7500 куб. м /сут, (строительство)	до 2030 года	Устанавливается в соответствии с СанПиН 2.2.1/2.1.1.1200-03 «Санитарно-защитные зоны и санитарная классификация предприятий, сооружений и иных объектов»
86	Очистные сооружения дождевой канализации	Очистное сооружение в эксплуатационной зоне «Правый берег реки Оби»	Ул. 2-я Обская	Производительность 12000 куб. м /сут, (строительство)	до 2030 года	Устанавливается в соответствии с СанПиН 2.2.1/2.1.1.1200-03 «Санитарно-защитные зоны и санитарная

№ п/п	Вид объекта	Назначение, наименование	Местоположение	Основные характеристики	Срок реализации ²	Характеристики зон с особыми условиями использования территорий
						классификация предприятий, сооружений и иных объектов»
87	Очистные сооружения дождевой канализации	Очистное сооружение в эксплуатационной зоне «Левый берег реки Оби»	Определяется проектом	Производительность 10000 куб. м /сут, (строительство)	до 2030 года	Устанавливается в соответствии с СанПиН 2.2.1/2.1.1.1200-03 «Санитарно-защитные зоны и санитарная классификация предприятий, сооружений и иных объектов»
88	Очистные сооружения дождевой канализации	Очистное сооружение в эксплуатационной зоне «река Тула»	Определяется проектом	Производительность 11300 куб. м /сут, (строительство)	до 2030 года	Устанавливается в соответствии с СанПиН 2.2.1/2.1.1.1200-03 «Санитарно-защитные зоны и санитарная классификация предприятий, сооружений и иных объектов»
89	Очистные сооружения дождевой канализации	Строительство очистного сооружения в эксплуатационной зоне «Река Тула»	Ул. Тульская	Производительность 18900 куб. м /сут, (строительство)	до 2030 года	Устанавливается в соответствии с СанПиН 2.2.1/2.1.1.1200-03 «Санитарно-защитные зоны и санитарная классификация предприятий,

№ п/п	Вид объекта	Назначение, наименование	Местоположение	Основные характеристики	Срок реализации ²	Характеристики зон с особыми условиями использования территорий
						сооружений и иных объектов»
90	Очистные сооружения дождевой канализации	Очистное сооружение в эксплуатационной зоне «Новосибирское Водохранилище»	Ул. Русская в микрорайоне Шлюз	Производительность 15000 куб. м /сут, (строительство)	до 2030 года	Устанавливается в соответствии с СанПиН 2.2.1/2.1.1.1200-03 «Санитарно-защитные зоны и санитарная классификация предприятий, сооружений и иных объектов»
91	Газопровод распределительный высокого давления	Подземный газопровод высокого давления	Ул. Оборонная, ул. Связистов, ул. Шуберга	Определяются проектом (реконструкция)	до 2030 года	Устанавливается в соответствии с постановлением Правительства Российской Федерации от 20.11.2000 № 878 «Об утверждении Правил охраны газораспределительных сетей»
92	Газопровод распределительный высокого давления	Подземный газопровод высокого давления, ШРП	Ул. 3-я Механическая, ул. Электровозная	Определяются проектом (строительство 2-й очереди)	до 2030 года	Устанавливается в соответствии с постановлением Правительства Российской Федерации от 20.11.2000 № 878 «Об утверждении Правил охраны газораспределительных сетей»

№ п/п	Вид объекта	Назначение, наименование	Местоположение	Основные характеристики	Срок реализации ²	Характеристики зон с особыми условиями использования территорий
93	Газопровод распределительный высокого давления	Подземный газопровод высокого давления	Ул. Рионская, ул. Хинганская	Определяются проектом (реконструкция)	до 2030 года	Устанавливается в соответствии с постановлением Правительства Российской Федерации от 20.11.2000 № 878 «Об утверждении Правил охраны газораспределительных сетей»
94	Газопровод распределительный высокого давления	Подземный газопровод высокого давления	Ул. Оборонная, ул. Связистов, ул. Куйбышева	Определяются проектом (реконструкция)	до 2030 года	Устанавливается в соответствии с постановлением Правительства Российской Федерации от 20.11.2000 № 878 «Об утверждении Правил охраны газораспределительных сетей»
95	Газопровод распределительный высокого давления	Подземный газопровод высокого давления	Ул. Капитана Сигова	Определяются проектом (реконструкция)	до 2030 года	Устанавливается в соответствии с постановлением Правительства Российской Федерации от 20.11.2000 № 878 «Об утверждении Правил охраны газораспределительных сетей»
96	Газопровод распределительный	Подземный газопровод высокого	Ул. Панфиловцев, ул. Крамского, ул.	Определяются проектом (реконструкция)	до 2030 года	Устанавливается в соответствии с

№ п/п	Вид объекта	Назначение, наименование	Местоположение	Основные характеристики	Срок реализации ²	Характеристики зон с особыми условиями использования территорий
	высокого давления	давления ПК «Радуга»	Радиотехническая			постановлением Правительства Российской Федерации от 20.11.2000 № 878 «Об утверждении Правил охраны газораспределительных сетей»
97	Газопровод распределительный высокого давления	Газопровод высокого давления	Ул. Софийская	Определяются проектом (реконструкция)	до 2030 года	Устанавливается в соответствии с постановлением Правительства Российской Федерации от 20.11.2000 № 878 «Об утверждении Правил охраны газораспределительных сетей»
98	Газопровод распределительный высокого давления	Подземный газопровод высокого давления	Ул. Таганская, ул. Мартена	Определяются проектом (реконструкция)	до 2030 года	Устанавливается в соответствии с постановлением Правительства Российской Федерации от 20.11.2000 № 878 «Об утверждении Правил охраны газораспределительных сетей»
99	Газопровод распределительный высокого давления	Подземный газопровод высокого давления	Ул. Бестужева, Лесной проезд	Определяются проектом (реконструкция)	до 2030 года	Устанавливается в соответствии с постановлением Правительства Российской Федерации от 20.11.2000 № 878 «Об утверждении Правил охраны газораспределительных сетей»

№ п/п	Вид объекта	Назначение, наименование	Местоположение	Основные характеристики	Срок реализации ²	Характеристики зон с особыми условиями использования территорий
						Федерации от 20.11.2000 № 878 «Об утверждении Правил охраны газораспределительных сетей»
100	Газопровод распределительный высокого давления	Подземно-надземный газопровод высокого давления	Район ул. Клубной, переулок 5-й Экскаваторный, ул. Дивногорская	Определяются проектом (реконструкция)	до 2030 года	Устанавливается в соответствии с постановлением Правительства Российской Федерации от 20.11.2000 № 878 «Об утверждении Правил охраны газораспределительных сетей»
101	Газопровод распределительный высокого давления	Подземный и надземный газопровод высокого давления	Ул. Тайшетская, ул. Карельская, ул. Декоративная, ул. Целинная, ул. Фадеева, ул. Тагильская, ул. Тамбовская, ул. Оптическая	Определяются проектом (реконструкция)	до 2030 года	Устанавливается в соответствии с постановлением Правительства Российской Федерации от 20.11.2000 № 878 «Об утверждении Правил охраны газораспределительных сетей»
102	Газопровод распределительный высокого давления	Надземный газопровод высокого давления	Ул. Воинская	Определяются проектом (реконструкция)	до 2030 года	Устанавливается в соответствии с постановлением Правительства Российской Федерации от 20.11.2000 № 878 «Об

№ п/п	Вид объекта	Назначение, наименование	Местоположение	Основные характеристики	Срок реализации ²	Характеристики зон с особыми условиями использования территорий
						утверждении Правил охраны газораспределительных сетей»
103	Газопровод распределительный высокого давления	Подземный газопровод высокого давления	Ул. Кулундинская	Определяются проектом (реконструкция)	до 2025 года	Устанавливается в соответствии с постановлением Правительства Российской Федерации от 20.11.2000 № 878 «Об утверждении Правил охраны газораспределительных сетей»
104	Газопровод распределительный высокого давления	Подземный газопровод высокого давления	Ул. Широкая	Определяются проектом (реконструкция)	до 2025 года	Устанавливается в соответствии с постановлением Правительства Российской Федерации от 20.11.2000 № 878 «Об утверждении Правил охраны газораспределительных сетей»
105	Газопровод распределительный высокого давления	Газопровод высокого давления	Ул. Писарева, ул. Селезнева, ул. Крестьянская, ул. Партизанская, ул. Николая Островского, ул. Кольцова	Определяются проектом (реконструкция)	до 2030 года	Устанавливается в соответствии с постановлением Правительства Российской Федерации от 20.11.2000 № 878 «Об утверждении Правил охраны газораспределительных сетей»

№ п/п	Вид объекта	Назначение, наименование	Местоположение	Основные характеристики	Срок реализации ²	Характеристики зон с особыми условиями использования территорий
						тельных сетей»
106	Газопровод распределительный высокого давления	Газопровод высокого давления	Переулок Новаторский, переулок 1-й Новаторский, переулок 2-й Фадеева, переулок 1-й Рекордный, на переходах через переулок 2-й Фадеева, переулок Новаторский	Определяются проектом (реконструкция)	до 2030 года	Устанавливается в соответствии с постановлением Правительства Российской Федерации от 20.11.2000 № 878 «Об утверждении Правил охраны газораспределительных сетей»
107	Газопровод распределительный низкого давления	Газопровод низкого давления	Переулок Новаторский, переулок 1-й Новаторский, переулок 2-й Фадеева, переулок 1-й Рекордный, на переходах через переулок 2-й Фадеева, переулок Новаторский	Определяются проектом (реконструкция)	до 2030 года	Устанавливается в соответствии с постановлением Правительства Российской Федерации от 20.11.2000 № 878 «Об утверждении Правил охраны газораспределительных сетей»
108	Газопровод распределительный высокого давления	Газопровод высокого давления	Улица Менжинского, переулок Эстакадный	Определяются проектом (реконструкция)	до 2030 года	Устанавливается в соответствии с постановлением Правительства Российской Федерации от 20.11.2000 № 878 «Об утверждении Правил охраны газораспределительных сетей»

№ п/п	Вид объекта	Назначение, наименование	Местоположение	Основные характеристики	Срок реализации ²	Характеристики зон с особыми условиями использования территорий
						Характеристики зон с особыми условиями использования территорий
109	Газопровод распределительный высокого давления	Подземный газопровод высокого давления	Переулок Южный, ул. Пихтовая, ул. Лаптева, ул. Ласточкина, ул. Приозерная, ул. Гаршина, ул. Газонная, ул. Ошанина, ул. Ольшинского	Определяются проектом (реконструкция)	до 2030 года	Устанавливается в соответствии с постановлением Правительства Российской Федерации от 20.11.2000 № 878 «Об утверждении Правил охраны газораспределительных сетей»
110	Газопровод распределительный высокого давления	Газопровод высокого давления	Переулок 1-й Рекордный	Определяются проектом (реконструкция)	до 2030 года	Устанавливается в соответствии с постановлением Правительства Российской Федерации от 20.11.2000 № 878 «Об утверждении Правил охраны газораспределительных сетей»
111	Объект электроснабжения ³	ГПП «Шлюзовая»	Определяется проектом	Определяются проектом (реконструкция)	до 2025 года	Устанавливается в соответствии с постановлением Правительства Российской Федерации от 24.02.2009 № 160 «О порядке установления охранных зон объектов электросетевого хозяйства и особых условий

№ п/п	Вид объекта	Назначение, наименование	Местоположение	Основные характеристики	Срок реализации ²	Характеристики зон с особыми условиями использования территорий
						использования земельных участков, расположенных в границах таких зон»
112	Электрическая подстанция ³	ПС 110 кВ «Волочановская»	Определяется проектом	Замена силовых трансформаторов (реконструкция,)	до 2025 года	Устанавливается в соответствии с постановлением Правительства Российской Федерации от 24.02.2009 № 160 «О порядке установления охранных зон объектов электросетевого хозяйства и особых условий использования земельных участков, расположенных в границах таких зон»
113	Электрическая подстанция ³	ПС 110 кВ «Горская»	Определяется проектом	Замена силовых трансформаторов 2х25 МВА на 2х40 МВА (реконструкция)	до 2025 года	Устанавливается в соответствии с постановлением Правительства Российской Федерации от 24.02.2009 № 160 «О порядке установления охранных зон объектов электросетевого хозяйства и особых условий использования земель-

№ п/п	Вид объекта	Назначение, наименование	Местоположение	Основные характеристики	Срок реализации ²	Характеристики зон с особыми условиями использования территорий
						ных участков, расположенных в границах таких зон»
114	Электрическая подстанция ³	ПС 110 кВ «Горская»	Определяется проектом	Установка ячейки выключателя в ЗРУ-10 кВ ПС 110 кВ Олово заводская в целях технологического присоединения объектов ГКУ НСО «УКС» (реконструкция)	до 2025 года	Устанавливается в соответствии с постановлением Правительства Российской Федерации от 24.02.2009 № 160 «О порядке установления охранных зон объектов электросетевого хозяйства и особых условий использования земельных участков, расположенных в границах таких зон»
115	Электрическая подстанция ³	ПС 110 кВ «Пашино»	Определяется проектом	Замена трансформатора (реконструкция)	до 2025 года	Устанавливается в соответствии с постановлением Правительства Российской Федерации от 24.02.2009 № 160 «О порядке установления охранных зон объектов электросетевого хозяйства и особых условий использования земельных участков,

№ п/п	Вид объекта	Назначение, наименование	Местоположение	Основные характеристики	Срок реализации ²	Характеристики зон с особыми условиями использования территорий
						расположенных в границах таких зон»
116	Электрическая подстанция ³	ПС 110 кВ «Текстильная»	Определяется проектом	Устройства РЗА ВЛ 110 кВ Текстильная – Аэропорт I, II цепь (А-1,2) и ОВ-110 (реконструкция)	до 2025 года	Устанавливается в соответствии с постановлением Правительства Российской Федерации от 24.02.2009 № 160 «О порядке установления охранных зон объектов электросетевого хозяйства и особых условий использования земельных участков, расположенных в границах таких зон»
117	Электрическая подстанция ³	ПС 110 кВ «Ельцовская»	Определяется проектом	Замена силовых трансформаторов (реконструкция)	до 2025 года	Устанавливается в соответствии с постановлением Правительства Российской Федерации от 24.02.2009 № 160 «О порядке установления охранных зон объектов электросетевого хозяйства и особых условий использования земельных участков, расположенных в гра-

№ п/п	Вид объекта	Назначение, наименование	Местоположение	Основные характеристики	Срок реализации ²	Характеристики зон с особыми условиями использования территорий нищах таких зон»
118	Электрическая подстанция ³	ПС 110 кВ «Воинская»	Определяется проектом	Замена трансформаторов 2х25 МВА на 2х40 МВА (реконструкция)	до 2025 года	Устанавливается в соответствии с постановлением Правительства Российской Федерации от 24.02.2009 № 160 «О порядке установления охранных зон объектов электросетевого хозяйства и особых условий использования земельных участков, расположенных в границах таких зон»
119	Электрическая подстанция ³	ПС 110 кВ «Ересная»	Определяется проектом	Замена трансформаторов 2х25 МВА на 2х40 МВА (реконструкция)	до 2025 года	Устанавливается в соответствии с постановлением Правительства Российской Федерации от 24.02.2009 № 160 «О порядке установления охранных зон объектов электросетевого хозяйства и особых условий использования земельных участков, расположенных в границах таких зон»

№ п/п	Вид объекта	Назначение, наименование	Местоположение	Основные характеристики	Срок реализации ²	Характеристики зон с особыми условиями использования территорий
120	Электрическая подстанция ³	ПС 110 кВ «Северная»	Определяется проектом	Определяются проектом (реконструкция)	до 2025 года	Устанавливается в соответствии с постановлением Правительства Российской Федерации от 24.02.2009 № 160 «О порядке установления охранных зон объектов электросетевого хозяйства и особых условий использования земельных участков, расположенных в границах таких зон»
121	Электрическая подстанция ³	Высоковольтные электрические подстанции (ПС 110 кВ Центральная, ПС 110 кВ Первомайская)	Определяется проектом	Увеличение установленной мощности трансформаторов (реконструкция)	до 2030 года	Устанавливается в соответствии с постановлением Правительства Российской Федерации от 24.02.2009 № 160 «О порядке установления охранных зон объектов электросетевого хозяйства и особых условий использования земельных участков, расположенных в границах таких зон»
122	Электрическая под-	Понижительная под-	Железнодорожный	С подключением	до 2030 го-	Устанавливается в соот-

№ п/п	Вид объекта	Назначение, наименование	Местоположение	Основные характеристики	Срок реализации ²	Характеристики зон с особыми условиями использования территорий
	станция ³	станция 110/6-10 кВ ПС «Шамшурина»	район	подстанции кабельными линиями 110 кВ (строительство)	да	в соответствии с постановлением Правительства Российской Федерации от 24.02.2009 № 160 «О порядке установления охранных зон объектов электросетевого хозяйства и особых условий использования земельных участков, расположенных в границах таких зон»
123	Электрическая подстанция ³	ПС 110 кВ, кабельные линии 110 кВ к ПС «Правобережная» и ПС «Восточная»	Определяется проектом	Определяются проектом (строительство)	до 2030 года	Устанавливается в соответствии с постановлением Правительства Российской Федерации от 24.02.2009 № 160 «О порядке установления охранных зон объектов электросетевого хозяйства и особых условий использования земельных участков, расположенных в границах таких зон»
124	Электрическая подстанция ³	ПС 110/10 кВ «Прибрежная», питающая кабельная линия 110	Определяется проектом	Установка силовых трансформаторов по 40 МВА (строитель-	до 2030 года	Устанавливается в соответствии с постановлением Прави-

№ п/п	Вид объекта	Назначение, наименование	Местоположение	Основные характеристики	Срок реализации ²	Характеристики зон с особыми условиями использования территорий
		кВ от ПС «Правобережная»		ство)		тельства Российской Федерации от 24.02.2009 № 160 «О порядке установления охранных зон объектов электросетевого хозяйства и особых условий использования земельных участков, расположенных в границах таких зон»
125	Электрическая подстанция ³	ПС «Береговая» 110 кВ с двухцепной ЛЭП-110 кВ, подключаемая ответвлением ВЛ-110 кВ ПС «Восточная» – ПС «Мостовая»;	Определяется проектом	Определяются проектом (строительство)	до 2030 года	Устанавливается в соответствии с постановлением Правительства Российской Федерации от 24.02.2009 № 160 «О порядке установления охранных зон объектов электросетевого хозяйства и особых условий использования земельных участков, расположенных в границах таких зон»
126	Электрическая подстанция ³	ПС 110 кВ «Ключ-Камышенская» с двухцепной воздушной линией 110 кВ	Определяется проектом	Определяются проектом (строительство)	до 2030 года	Устанавливается в соответствии с постановлением Правительства Российской Федерации от 24.02.2009 № 160 «О порядке установления охранных зон объектов электросетевого хозяйства и особых условий использования земельных участков, расположенных в границах таких зон»

№ п/п	Вид объекта	Назначение, наименование	Местоположение	Основные характеристики	Срок реализации ²	Характеристики зон с особыми условиями использования территорий
						Федерации от 24.02.2009 № 160 «О порядке установления охранных зон объектов электросетевого хозяйства и особых условий использования земельных участков, расположенных в границах таких зон»
127	Электрическая подстанция ³	Расширение ОРУ 110 кВ ПС 220/110 кВ «Восточная» (ОРУ-ТЭЦ-5) и ПС 110 кВ «Мостовая»	Определяется проектом	Определяются проектом (строительство)	до 2030 года	Устанавливается в соответствии с постановлением Правительства Российской Федерации от 24.02.2009 № 160 «О порядке установления охранных зон объектов электросетевого хозяйства и особых условий использования земельных участков, расположенных в границах таких зон»
128	Электрическая подстанция ³	ПС 110/10 кВ «Молодежная»	Определяется проектом	Определяются проектом (строительство)	до 2030 года	Устанавливается в соответствии с постановлением Правительства Российской Федерации от

№ п/п	Вид объекта	Назначение, наименование	Местоположение	Основные характеристики	Срок реализации ²	Характеристики зон с особыми условиями использования территорий
						24.02.2009 № 160 «О порядке установления охранных зон объектов электросетевого хозяйства и особых условий использования земельных участков, расположенных в границах таких зон»
129	Электрическая подстанция ³	ПС-110/10 кВ «Академическая-2» с двумя трансформаторами 63 МВА	Определяется проектом	Определяются проектом (строительство)	до 2030 года	Устанавливается в соответствии с постановлением Правительства Российской Федерации от 24.02.2009 № 160 «О порядке установления охранных зон объектов электросетевого хозяйства и особых условий использования земельных участков, расположенных в границах таких зон»
130	Электрическая подстанция ³	ПС-110/10 кВ с трансформаторами 2х63 МВт	Территория от ул. Автогенной до реки Плющихи, Октябрьский район	Определяются проектом (строительство)	до 2030 года	Устанавливается в соответствии с постановлением Правительства Российской Федерации от 24.02.2009 № 160 «О

№ п/п	Вид объекта	Назначение, наименование	Местоположение	Основные характеристики	Срок реализации ²	Характеристики зон с особыми условиями использования территорий
						порядке установления охранных зон объектов электросетевого хозяйства и особых условий использования земельных участков, расположенных в границах таких зон»
131	Электрическая подстанция ³	ПС 110 кВ «Ересная», ПС 110 кВ «Кирзаводская», ПС 110 кВ «Сварная»	Определяется проектом	Увеличение установленной мощности трансформаторов, замена силовых трансформаторов мощностью 2х25 МВА на трансформаторы мощностью 2х63 МВА (реконструкция)	до 2030 года	Устанавливается в соответствии с постановлением Правительства Российской Федерации от 24.02.2009 № 160 «О порядке установления охранных зон объектов электросетевого хозяйства и особых условий использования земельных участков, расположенных в границах таких зон»
132	Электрическая подстанция ³	ПС 110 кВ «Челюскинская»	Определяется проектом	Замена силовых трансформаторов мощностью 2х40 МВА на трансформаторы мощностью 2х63 МВА. (реконструкция)	до 2030 года	Устанавливается в соответствии с постановлением Правительства Российской Федерации от 24.02.2009 № 160 «О порядке установления

№ п/п	Вид объекта	Назначение, наименование	Местоположение	Основные характеристики	Срок реализации ²	Характеристики зон с особыми условиями использования территорий
						охранных зон объектов электросетевого хозяйства и особых условий использования земельных участков, расположенных в границах таких зон»
133	Теплопровод магистральный	Участок магистрального трубопровода тепловых сетей	Микрорайон Правые Чемы (от ПНС-1 до неподвижной опоры 97)	Определяются проектом (реконструкция (замена))	до 2025 года	Устанавливается в соответствии с приказом Министерства архитектуры, строительства и жилищно-коммунального хозяйства Российской Федерации от 17.08.1992 № 197 «О типовых правилах охраны коммунальных тепловых сетей»
134	Теплопровод магистральный	Теплотрасса	От павильона № 1 (разветвление) до ТК_5А-9А	С изменением диаметров трубопроводов на Ду 800 мм (реконструкция для подключения новых потребителей в центре левобережной части города)	до 2025 года	Устанавливается в соответствии с приказом Министерства архитектуры, строительства и жилищно-коммунального хозяйства Российской Федерации от 17.08.1992 № 197 «О типовых правилах охра-

№ п/п	Вид объекта	Назначение, наименование	Местоположение	Основные характеристики	Срок реализации ²	Характеристики зон с особыми условиями использования территорий
						ны коммунальных тепловых сетей»
135	Теплопровод магистральный	Тепловая сеть	От ООО «Генерация Сибири» (ул. Бородина) до УТ1 в зоне действия энергоблока ООО «Генерация Сибири» (ул. Бородина)	2Ду 500 (реконструкция)	до 2025 года	Устанавливается в соответствии с приказом Министерства архитектуры, строительства и жилищно-коммунального хозяйства Российской Федерации от 17.08.1992 № 197 «О типовых правилах охраны коммунальных тепловых сетей»
136	Теплопровод магистральный	Тепловая сеть	От ПАО «НМЗ им. Кузьмина» до перехода 700-1000	С увеличением диаметра до 2Ду 1000 мм (реконструкция в зоне действия ТЭЦ-2)	до 2025 года	Устанавливается в соответствии с приказом Министерства архитектуры, строительства и жилищно-коммунального хозяйства Российской Федерации от 17.08.1992 № 197 «О типовых правилах охраны коммунальных тепловых сетей»
137	Теплопровод магистральный	Тепловая сеть	От ТЭЦ-2 до ПАО «НМЗ им. Кузьмина»	С увеличением диаметра до 2Ду 1000 мм (реконструкция в зо-	до 2025 года	Устанавливается в соответствии с приказом Министерства архитек-

№ п/п	Вид объекта	Назначение, наименование	Местоположение	Основные характеристики	Срок реализации ²	Характеристики зон с особыми условиями использования территорий
				не действия ТЭЦ-2)		туры, строительства и жилищно-коммунального хозяйства Российской Федерации от 17.08.1992 № 197 «О типовых правилах охраны коммунальных тепловых сетей»
138	Теплопровод магистральный	Теплотрасса	От ТК-0810 до ТК-0805 по ул. Лазурной	2Ду700 мм, протяженность 850 м (реконструкция для подключения нагрузки в зоне действия ТЭЦ-5)	до 2025 года	Устанавливается в соответствии с приказом Министерства архитектуры, строительства и жилищно-коммунального хозяйства Российской Федерации от 17.08.1992 № 197 «О типовых правилах охраны коммунальных тепловых сетей»
139	Теплопровод магистральный	Магистральная тепловая сеть	От проспекта Академика Лаврентьева (УТ-18) до ул. Жемчужной	Ду 600 мм протяженностью 3500 м (строительство)	до 2025 года	Устанавливается в соответствии с приказом Министерства архитектуры, строительства и жилищно-коммунального хозяйства Российской Федерации от

№ п/п	Вид объекта	Назначение, наименование	Местоположение	Основные характеристики	Срок реализации ²	Характеристики зон с особыми условиями использования территорий
						17.08.1992 № 197 «О типовых правилах охраны коммунальных тепловых сетей»
140	Теплопровод магистральный	Магистральная тепловая сеть	По ул. Ильича и проспекту Академика Коптюга от К-2 до узла № 45	Определяются проектом (строительство)	до 2025 года	Устанавливается в соответствии с приказом Министерства архитектуры, строительства и жилищно-коммунального хозяйства Российской Федерации от 17.08.1992 № 197 «О типовых правилах охраны коммунальных тепловых сетей»
141	Насосная станция	Насосная станция ПНС-4 в зоне действия котельной ФГУП «УЭВ»	Пересечение Северного проезда и Бердского шоссе	Определяются проектом (строительство)	до 2025 года	Устанавливается в соответствии с приказом Министерства архитектуры, строительства и жилищно-коммунального хозяйства Российской Федерации от 17.08.1992 № 197 «О типовых правилах охраны коммунальных тепловых сетей»
142	Теплопровод магистральный	Тепловая сеть	От котельной	2Ду 500 (строительство)	до 2025 года	Устанавливается в соответствии с приказом Министерства архитектуры, строительства и жилищно-коммунального хозяйства Российской Федерации от 17.08.1992 № 197 «О типовых правилах охраны коммунальных тепловых сетей»

№ п/п	Вид объекта	Назначение, наименование	Местоположение	Основные характеристики	Срок реализации ²	Характеристики зон с особыми условиями использования территорий
	стральный		«Потенциал-Плюс» до ТК	ство для обеспечения тепловой мощностью перспективной застройки в зоне действия котельной ООО «Потенциал-Плюс»)	да	ветствии с приказом Министерства архитектуры, строительства и жилищно-коммунального хозяйства Российской Федерации от 17.08.1992 № 197 «О типовых правилах охраны коммунальных тепловых сетей»
143	Теплопровод магистральный	Тепловая сеть	От проспекта Строителей (УТ-10) до ул. Вахтангова (К-9)	Ду 500 мм, протяженность 3000 м (строительство)	до 2025 года	Устанавливается в соответствии с приказом Министерства архитектуры, строительства и жилищно-коммунального хозяйства Российской Федерации от 17.08.1992 № 197 «О типовых правилах охраны коммунальных тепловых сетей»
144	Насосная станция	ПНС-2	Жилмассив Станиславский	Определяются проектом (реконструкция для подключения перспективных потребителей)	до 2025 года	Устанавливается в соответствии с приказом Министерства архитектуры, строительства и жилищно-коммунального хозяйст-

№ п/п	Вид объекта	Назначение, наименование	Местоположение	Основные характеристики	Срок реализации ²	Характеристики зон с особыми условиями использования территорий
						ва Российской Федерации от 17.08.1992 № 197 «О типовых правилах охраны коммунальных тепловых сетей»
145	Теплопровод магистральный	Тепловая сеть	От ТК_1461 до ТК_1462	Увеличение диаметра до 2Ду 600 мм (реконструкция в зоне действия ТЭЦ-3)	до 2025 года	Устанавливается в соответствии с приказом Министерства архитектуры, строительства и жилищно-коммунального хозяйства Российской Федерации от 17.08.1992 № 197 «О типовых правилах охраны коммунальных тепловых сетей»
146	Теплопровод магистральный	Тепловая сеть	От ТК_1462 до ТК_1462А	Увеличение диаметра до 2Ду 600 мм (реконструкция в зоне действия ТЭЦ-3)	до 2025 года	Устанавливается в соответствии с приказом Министерства архитектуры, строительства и жилищно-коммунального хозяйства Российской Федерации от 17.08.1992 № 197 «О типовых правилах охраны коммунальных тепловых сетей»

№ п/п	Вид объекта	Назначение, наименование	Местоположение	Основные характеристики	Срок реализации ²	Характеристики зон с особыми условиями использования территорий
147	Теплопровод магистральный	Тепловая сеть	От ТК_1462А до ТК_1463	Увеличение диаметра до 2Ду 600 мм (реконструкция в зоне действия ТЭЦ-3)	до 2025 года	Устанавливается в соответствии с приказом Министерства архитектуры, строительства и жилищно-коммунального хозяйства Российской Федерации от 17.08.1992 № 197 «О типовых правилах охраны коммунальных тепловых сетей»
148	Теплопровод магистральный	Тепловая сеть	От ТК_1463 до ТК_1463А	Увеличение диаметра до 2Ду 600 мм (реконструкция в зоне действия ТЭЦ-3)	до 2025 года	Устанавливается в соответствии с приказом Министерства архитектуры, строительства и жилищно-коммунального хозяйства Российской Федерации от 17.08.1992 № 197 «О типовых правилах охраны коммунальных тепловых сетей»
149	Теплопровод магистральный	Тепловая сеть	От павильона № 4 до ТК_1467	Увеличение диаметра до 2Ду 600 мм (реконструкция в зоне действия ТЭЦ-3)	до 2025 года	Устанавливается в соответствии с приказом Министерства архитектуры, строительства и жилищно-

№ п/п	Вид объекта	Назначение, наименование	Местоположение	Основные характеристики	Срок реализации ²	Характеристики зон с особыми условиями использования территорий
						коммунального хозяйства Российской Федерации от 17.08.1992 № 197 «О типовых правилах охраны коммунальных тепловых сетей»
150	Теплопровод магистральный	Тепловая сеть	От ТК_1463А до ТК_1464	Увеличение диаметра до 2Ду 600 мм (реконструкция в зоне действия ТЭЦ-3)	до 2025 года	Устанавливается в соответствии с приказом Министерства архитектуры, строительства и жилищно-коммунального хозяйства Российской Федерации от 17.08.1992 № 197 «О типовых правилах охраны коммунальных тепловых сетей»
151	Теплопровод магистральный	Тепловая сеть	От ТК_1464 до ТК_1465	Увеличение диаметра до 2Ду 600 мм (реконструкция в зоне действия ТЭЦ-3)	до 2025 года	Устанавливается в соответствии с приказом Министерства архитектуры, строительства и жилищно-коммунального хозяйства Российской Федерации от 17.08.1992 № 197 «О типовых правилах охра-

№ п/п	Вид объекта	Назначение, наименование	Местоположение	Основные характеристики	Срок реализации ²	Характеристики зон с особыми условиями использования территорий
						ны коммунальных тепловых сетей»
152	Теплопровод магистральный	Тепловая сеть	От ТК_1465 до ТК_1466	Увеличение диаметра до 2Ду 600 мм (реконструкция в зоне действия ТЭЦ-3)	до 2025 года	Устанавливается в соответствии с приказом Министерства архитектуры, строительства и жилищно-коммунального хозяйства Российской Федерации от 17.08.1992 № 197 «О типовых правилах охраны коммунальных тепловых сетей»
153	Теплопровод магистральный	Тепловая сеть	От ТК_1466 до павильона № 4	Увеличение диаметра до 2Ду 600 мм (реконструкция в зоне действия ТЭЦ-3)	до 2025 года	Устанавливается в соответствии с приказом Министерства архитектуры, строительства и жилищно-коммунального хозяйства Российской Федерации от 17.08.1992 № 197 «О типовых правилах охраны коммунальных тепловых сетей»
154	Теплопровод магистральный	Тепловая сеть	От ТК_1467 до ТК_1468	Увеличение диаметра до 2Ду 600 мм (реконструкция в зоне	до 2025 года	Устанавливается в соответствии с приказом Министерства архитек-

№ п/п	Вид объекта	Назначение, наименование	Местоположение	Основные характеристики	Срок реализации ²	Характеристики зон с особыми условиями использования территорий
				действия ТЭЦ-3)		туры, строительства и жилищно-коммунального хозяйства Российской Федерации от 17.08.1992 № 197 «О типовых правилах охраны коммунальных тепловых сетей»
155	Теплопровод магистральный	Тепловая сеть	От ТК_2600 до ТК_2601	Увеличение диаметра до 2Ду 700 мм (реконструкция в зоне действия ТЭЦ-5)	до 2025 года	Устанавливается в соответствии с приказом Министерства архитектуры, строительства и жилищно-коммунального хозяйства Российской Федерации от 17.08.1992 № 197 «О типовых правилах охраны коммунальных тепловых сетей»
156	Теплопровод магистральный	Тепловая сеть	От ТК_2601 до ТК_2602	Увеличение диаметра до 2Ду 700 мм (реконструкция в зоне действия ТЭЦ-5)	до 2025 года	Устанавливается в соответствии с приказом Министерства архитектуры, строительства и жилищно-коммунального хозяйства Российской Федерации от

№ п/п	Вид объекта	Назначение, наименование	Местоположение	Основные характеристики	Срок реализации ²	Характеристики зон с особыми условиями использования территорий
						17.08.1992 № 197 «О типовых правилах охраны коммунальных тепловых сетей»
157	Теплопровод магистральный	Тепловая сеть	От ТК_2608 до ТК_2608А	Увеличение диаметра до 2Ду 700 мм (реконструкция в зоне действия ТЭЦ-5)	до 2025 года	Устанавливается в соответствии с приказом Министерства архитектуры, строительства и жилищно-коммунального хозяйства Российской Федерации от 17.08.1992 № 197 «О типовых правилах охраны коммунальных тепловых сетей»
158	Теплопровод магистральный	Тепловая сеть	От ТК_2608А до ТК_2609	Увеличение диаметра до 2Ду 700 мм (реконструкция в зоне действия ТЭЦ-5)	до 2025 года	Устанавливается в соответствии с приказом Министерства архитектуры, строительства и жилищно-коммунального хозяйства Российской Федерации от 17.08.1992 № 197 «О типовых правилах охраны коммунальных тепловых сетей»
159	Теплопровод магистральный	Тепловая сеть	От ТК_2602 до	Увеличение диаметра	до 2025 го-	Устанавливается в соот-

№ п/п	Вид объекта	Назначение, наименование	Местоположение	Основные характеристики	Срок реализации ²	Характеристики зон с особыми условиями использования территорий
	стральный		ТК_2603	до 2Ду 700 мм (реконструкция в зоне действия ТЭЦ-5)	да	ветствии с приказом Министерства архитектуры, строительства и жилищно-коммунального хозяйства Российской Федерации от 17.08.1992 № 197 «О типовых правилах охраны коммунальных тепловых сетей»
160	Теплопровод магистральный	Тепловая сеть	От ТК_2603 до ТК_2604	Увеличение диаметра до 2Ду 700 мм (реконструкция в зоне действия ТЭЦ-5)	до 2025 года	Устанавливается в соответствии с приказом Министерства архитектуры, строительства и жилищно-коммунального хозяйства Российской Федерации от 17.08.1992 № 197 «О типовых правилах охраны коммунальных тепловых сетей»
161	Теплопровод магистральный	Тепловая сеть	От ТК_2604 до ТК_2605	Увеличение диаметра до 2Ду 700 мм (реконструкция в зоне действия ТЭЦ-5)	до 2025 года	Устанавливается в соответствии с приказом Министерства архитектуры, строительства и жилищно-коммунального хозяйст-

№ п/п	Вид объекта	Назначение, наименование	Местоположение	Основные характеристики	Срок реализации ²	Характеристики зон с особыми условиями использования территорий
						ва Российской Федерации от 17.08.1992 № 197 «О типовых правилах охраны коммунальных тепловых сетей»
162	Теплопровод магистральный	Тепловая сеть	От котельной «Сибирь-Развитие» до ТК-16	Увеличение диаметра до 2Ду 700 мм (реконструкция в зоне действия энергоблока ООО «Генерация Сибири» (ул. Одоевского))	до 2030 года	Устанавливается в соответствии с приказом Министерства архитектуры, строительства и жилищно-коммунального хозяйства Российской Федерации от 17.08.1992 № 197 «О типовых правилах охраны коммунальных тепловых сетей»
163	Теплопровод магистральный	Тепловая сеть	От ТК_16 до ТК_ПП_3982	Увеличение диаметра до 2Ду 500 мм (реконструкция в зоне действия энергоблока ООО «Генерация Сибири» (ул. Одоевского))	до 2030 года	Устанавливается в соответствии с приказом Министерства архитектуры, строительства и жилищно-коммунального хозяйства Российской Федерации от 17.08.1992 № 197 «О типовых правилах охраны коммунальных тепловых сетей»

№ п/п	Вид объекта	Назначение, наименование	Местоположение	Основные характеристики	Срок реализации ²	Характеристики зон с особыми условиями использования территорий
164	Теплопровод магистральный	Тепловая сеть	От ТК_2605 до ТК_2606	Увеличение диаметра до 2Ду 700 мм (реконструкция в зоне действия ТЭЦ-5)	до 2030 года	Устанавливается в соответствии с приказом Министерства архитектуры, строительства и жилищно-коммунального хозяйства Российской Федерации от 17.08.1992 № 197 «О типовых правилах охраны коммунальных тепловых сетей»
165	Теплопровод магистральный	Тепловая сеть	От ТК_2606 до ТК_2607	Увеличение диаметра до 2Ду 700 мм (реконструкция в зоне действия ТЭЦ-5)	до 2030 года	Устанавливается в соответствии с приказом Министерства архитектуры, строительства и жилищно-коммунального хозяйства Российской Федерации от 17.08.1992 № 197 «О типовых правилах охраны коммунальных тепловых сетей»
166	Теплопровод магистральный	Тепловая сеть	От ТК_ПП_3982 до ТК_ПП_3970	Увеличение диаметра до 2Ду 500 мм (реконструкция в зоне действия энергоблока ООО «Генерация Си-	до 2030 года	Устанавливается в соответствии с приказом Министерства архитектуры, строительства и жилищно-

№ п/п	Вид объекта	Назначение, наименование	Местоположение	Основные характеристики	Срок реализации ²	Характеристики зон с особыми условиями использования территорий
				бири» (ул. Одоевского))		коммунального хозяйства Российской Федерации от 17.08.1992 № 197 «О типовых правилах охраны коммунальных тепловых сетей»
167	Теплопровод магистральный	Тепловая сеть	От ТК-16 до ТК_16	Увеличение диаметра до 2Ду 600 мм (реконструкция в зоне действия энергоблока ООО «Генерация Сибири» (ул. Одоевского))	до 2030 года	Устанавливается в соответствии с приказом Министерства архитектуры, строительства и жилищно-коммунального хозяйства Российской Федерации от 17.08.1992 № 197 «О типовых правилах охраны коммунальных тепловых сетей»
168	Теплопровод магистральный	Тепловая сеть	От ТК_ПП_3651 до ПП_4079, ПП_4080, ПП_4124, ПП_4125	2Ду 500 (строительство для обеспечения тепловой мощностью перспективной застройки в зоне действия ТЭЦ-3)	до 2030 года	Устанавливается в соответствии с приказом Министерства архитектуры, строительства и жилищно-коммунального хозяйства Российской Федерации от 17.08.1992 № 197 «О типовых правилах охра-

№ п/п	Вид объекта	Назначение, наименование	Местоположение	Основные характеристики	Срок реализации ²	Характеристики зон с особыми условиями использования территорий
						ны коммунальных тепловых сетей»
169	Теплопровод магистральный	Тепловая сеть	От ТК_2607 до ТК_2608	Увеличение диаметра до 2Ду 700 мм (реконструкция в зоне действия ТЭЦ-5)	до 2030 года	Устанавливается в соответствии с приказом Министерства архитектуры, строительства и жилищно-коммунального хозяйства Российской Федерации от 17.08.1992 № 197 «О типовых правилах охраны коммунальных тепловых сетей»
170	Насосная станция	ПНС	Ул. Тухачевского	Определяются проектом (строительство для подключения перспективных потребителей)	до 2030 года	Устанавливается в соответствии с приказом Министерства архитектуры, строительства и жилищно-коммунального хозяйства Российской Федерации от 17.08.1992 № 197 «О типовых правилах охраны коммунальных тепловых сетей»
171	Теплопровод магистральный	Тепловая сеть	От ЛК № 37 до ТК_13-1	Увеличение диаметра до 2Ду 500 мм (реконструкция в зоне	до 2030 года	Устанавливается в соответствии с приказом Министерства архитек-

№ п/п	Вид объекта	Назначение, наименование	Местоположение	Основные характеристики	Срок реализации ²	Характеристики зон с особыми условиями использования территорий
				действия энергоблока ООО «Генерация Сибири» (ул. Одоевского))		туры, строительства и жилищно-коммунального хозяйства Российской Федерации от 17.08.1992 № 197 «О типовых правилах охраны коммунальных тепловых сетей»
172	Теплопровод магистральный	Тепловая сеть	От ТК_ПП_3970 до к ЛК № 37	Увеличение диаметра до 2Ду 500 мм (реконструкция в зоне действия энергоблока ООО «Генерация Сибири» (ул. Одоевского))	до 2030 года	Устанавливается в соответствии с приказом Министерства архитектуры, строительства и жилищно-коммунального хозяйства Российской Федерации от 17.08.1992 № 197 «О типовых правилах охраны коммунальных тепловых сетей»
173	Насосная станция	ПНС	Ул. Выборная	Определяются проектом (строительство для подключения перспективных потребителей)	до 2030 года	Устанавливается в соответствии с приказом Министерства архитектуры, строительства и жилищно-коммунального хозяйства Российской Федерации от

№ п/п	Вид объекта	Назначение, наименование	Местоположение	Основные характеристики	Срок реализации ²	Характеристики зон с особыми условиями использования территорий
						17.08.1992 № 197 «О типовых правилах охраны коммунальных тепловых сетей»
174	Теплопровод магистральный	Магистральная тепловая сеть	Зона действия ООО «СГК»	2Ду 150-1000 мм (реконструкция)	до 2030 года	Устанавливается в соответствии с приказом Министерства архитектуры, строительства и жилищно-коммунального хозяйства Российской Федерации от 17.08.1992 № 197 «О типовых правилах охраны коммунальных тепловых сетей»
175	Водозабор	Питьевая часть водозабора ООО «НЗХК-Энергия»	Определяется проектом	Определяются проектом (ликвидация)	до 2030 года	Устанавливается в соответствии с СанПиН 2.1.4.1110-02 «Зоны санитарной охраны источников водоснабжения и водопроводов питьевого назначения»
176	Водовод	Водовод Верхней зоны водоснабжения	От НС III НФС-3 до здания по адресу ул. Владимира Высоцкого, 54/2	Увеличение диаметра с Д 600 мм до Д 1000 мм, протяженность 4800 м (реконструкция)	до 2030 года	Устанавливается в соответствии с СанПиН 2.1.4.1110-02 «Зоны санитарной охраны источников водоснабжения и водопроводов

№ п/п	Вид объекта	Назначение, наименование	Местоположение	Основные характеристики	Срок реализации ²	Характеристики зон с особыми условиями использования территорий
						питьевого назначения»
177	Водовод	Водовод	От здания по адресу ул. Богдана Хмельницкого, 94, к. 210 до РЧВ питьевого центра ООО «НЗКХ-Энергия»	Увеличение диаметра с Д 600 мм до Д 800 мм, протяженность 1400 м (реконструкция)	до 2030 года	Устанавливается в соответствии с СанПиН 2.1.4.1110-02 «Зоны санитарной охраны источников водоснабжения и водопроводов питьевого назначения»

Примечания: 1. ¹ – основные характеристики, назначение, наименование, местоположение объектов местного значения города Новосибирска могут быть уточнены проектными решениями в зависимости от их местоположения в городской застройке, объекты местного значения города Новосибирска в области электро-, тепло-, газо- и водоснабжения населения, водоотведения могут быть расположены в различных функциональных зонах;

² – срок реализации уточняется Программой комплексного развития систем коммунальной инфраструктуры города Новосибирска на 2018 – 2030 годы, утвержденной решением Совета депутатов города Новосибирска от 25.12.2017 № 536 и инвестиционными программами организаций коммунального комплекса, в пределах срока реализации, определенного Генеральным планом города Новосибирска.

³ – относится к иным видам объектов местного значения, которые необходимы для осуществления полномочий по вопросам местного значения и в пределах переданных государственных полномочий в соответствии с федеральными законами, законами Новосибирской области, Уставом города Новосибирска и оказывают существенное влияние на социально-экономическое развитие города Новосибирска, в соответствии с пунктом 6 части 2 статьи 17.1 Закона Новосибирской области от 27.04.2010 № 481-ОЗ «О регулировании градостроительной деятельности в Новосибирской области».

2. Используемые сокращения:

ВЛ – воздушная линия;

ГПП – главная понизительная подстанция;

Д, Ду – диаметр;

ЗРУ – закрытое распределительное устройство;

КГН – камера гашения напора;

К – камера;

КК – канализационный колодец;
КНС – канализационная насосная станция;
ЛК – локальная котельная;
ЛЭП – линия электропередачи;
НС – насосная станция;
НФС – насосно-фильтровальная станция;
ОВ – обходной выключатель;
ОРУ – открытое распределительное устройство;
ОСК – очистные сооружения канализации;
ПК – пикет;
ПНС – повысительная насосная станция;
ПС – подстанция;
РЗА – релейная защита и автоматика;
РЧВ – резервуары чистой воды;
ТК – тепловая камера;
УТ – узел трубопровода;
ШД – шахта дюкера;
ШМ – шахта монтажная;
ШРП – шкафной распределительный пункт.

4. Параметры функциональных зон

Таблица 9

№ п/п	Наименование функциональной зоны	Индекс зоны	Описание функциональной зоны	Иные параметры
1	Жилая зона	100	<p>Предполагает размещение:</p> <p>объектов малоэтажной, среднеэтажной и многоэтажной (высотной) жилой застройки;</p> <p>отдельных малоэтажных многоквартирных жилых домов, блокированных жилых домов и индивидуальных жилых домов – не более 10% микрорайона (квартала);</p> <p>отдельно стоящих и встроенно-пристроенных объектов обслуживания жилой застройки (объектов хранения автотранспорта, гаражей, стоянок, объектов коммунального обслуживания и предоставления коммунальных услуг, объектов социального обслуживания, общежитий, объектов бытового обслуживания, объектов амбулаторно-поликлинического обслуживания, объектов дошкольного, начального и среднего общего образования, объектов культуры, объектов государственного и общественного управления, административных зданий, объектов общественного питания, объектов гостиничного обслуживания, магазинов, объектов отдыха и рекреации, объектов спорта, объектов религиозного назначения, культовых объектов, объектов, связанных с проживанием граждан и не оказывающих негативного воздействия на окружающую среду) – не более 40% территории микрорайона (квартала);</p> <p>озелененных территорий общего пользования и иных озелененных территорий;</p> <p>объектов немагистральной улично-дорожной сети;</p>	<p>Предельная максимальная этажность до 30 этажей.</p> <p>Плотность населения микрорайона (квартала) до 420 чел./га</p>

№ п/п	Наименование функциональной зоны	Индекс зоны	Описание функциональной зоны	Иные параметры
			объектов инженерной инфраструктуры	
2	Жилая зона	100/1*	<p>Предполагает размещение:</p> <p>индивидуальной жилой застройки;</p> <p>отдельных малоэтажных многоквартирных жилых домов, блокированных жилых домов – не более 10% территории микрорайона (квартала);</p> <p>отдельно стоящих и встроенно-пристроенных объектов обслуживания жилой застройки (объектов хранения автотранспорта, гаражей, стоянок, объектов коммунального обслуживания и предоставления коммунальных услуг, объектов социального обслуживания, общежитий, объектов бытового обслуживания, объектов амбулаторно-поликлинического обслуживания, объектов дошкольного, начального и среднего общего образования, объектов культуры, объектов государственного и общественного управления, административных зданий, объектов общественного питания, объектов гостиничного обслуживания, магазинов, объектов отдыха и рекреации, объектов спорта) – не более 40% территории микрорайона (квартала);</p> <p>озелененных территорий общего пользования и иных озелененных территорий;</p> <p>объектов немагистральной улично-дорожной сети;</p> <p>объектов инженерной инфраструктуры</p>	<p>Предельная максимальная этажность до 3 этажей для индивидуальных домов, до 4 этажей для малоэтажных домов.</p> <p>Плотность населения микрорайона (квартала) до 50 чел./га</p>
3	Жилая зона	100/2*	<p>Предполагает размещение:</p> <p>смешанной малоэтажной, блокированной и индивидуальной жилой застройки;</p> <p>отдельно стоящих и встроенно-пристроенных объектов обслуживания жилой застройки (объектов хранения автотранспорта, гаражей, стоянок, объектов коммунального обслуживания и предоставления коммунальных услуг,</p>	<p>Предельная максимальная этажность до 4 этажей.</p> <p>Плотность населения микрорайона (квартала) до 100 чел./га</p>

№ п/п	Наименование функциональной зоны	Индекс зоны	Описание функциональной зоны	Иные параметры
			<p>объектов социального обслуживания, общежитий, объектов бытового обслуживания, объектов амбулаторно-поликлинического обслуживания, объектов дошкольного, начального и среднего общего образования, объектов культуры, объектов государственного и общественного управления, административных зданий, объектов общественного питания, объектов гостиничного обслуживания, магазинов, объектов отдыха и рекреации, объектов спорта) – не более 40% территории микрорайона (квартала); озелененных территорий общего пользования и иных озелененных территорий;</p> <p>объектов немагистральной улично-дорожной сети;</p> <p>объектов инженерной инфраструктуры</p>	
4	Жилая зона	100/3*	<p>Предполагает размещение:</p> <p>малоэтажной жилой застройки;</p> <p>отдельно стоящих и встроенно-пристроенных объектов обслуживания жилой застройки (объектов хранения автотранспорта, гаражей, стоянок, объектов коммунального обслуживания и предоставления коммунальных услуг, объектов социального обслуживания, общежитий, объектов бытового обслуживания, объектов амбулаторно-поликлинического обслуживания, объектов дошкольного, начального и среднего общего образования, объектов культуры, объектов государственного и общественного управления, административных зданий, объектов общественного питания, объектов гостиничного обслуживания; магазинов, объектов отдыха и рекреации, объектов спорта) – не более 40% территории микрорайона (квартала); озелененных территорий общего пользования и иных озелененных территорий;</p>	<p>Предельная максимальная этажность до 4 этажей. Плотность населения микрорайона (квартала) до 200 чел./га</p>

№ п/п	Наименование функциональной зоны	Индекс зоны	Описание функциональной зоны	Иные параметры
			объектов немагистральной улично-дорожной сети; объектов инженерной инфраструктуры	
5	Жилая зона	100/4*	Предполагает размещение: смешанной среднеэтажной и малоэтажной жилой застройки; отдельно стоящих и встроенно-пристроенных объектов обслуживания жилой застройки (объектов хранения автотранспорта, гаражей, стоянок, объектов коммунального обслуживания и предоставления коммунальных услуг, объектов социального обслуживания, общежитий, объектов бытового обслуживания, объектов амбулаторно-поликлинического обслуживания, объектов дошкольного, начального и среднего общего образования, объектов культуры, объектов государственного и общественного управления, административных зданий, объектов общественного питания, объектов гостиничного обслуживания, магазинов, объектов отдыха и рекреации, объектов спорта, объектов религиозного назначения, культовых объектов) – не более 40% территории микрорайона (квартала); озелененных территорий общего пользования и иных озелененных территорий; объектов немагистральной улично-дорожной сети; объектов инженерной инфраструктуры	Предельная максимальная этажность до 8 этажей. Плотность населения микрорайона (квартала) до 300 чел./га
6	Жилая зона	100/5*	Предполагает сохранение: существующей индивидуальной жилой застройки; отдельных существующих малоэтажных жилых домов – не более 5% территории микрорайона (квартала); отдельно стоящих и встроенно-пристроенных существующих объектов обслуживания жилой застройки (объектов хранения автотранспорта, гаражей, стоянок,	Предельная максимальная этажность до 3 этажей (для отдельных зданий до 4 этажей). Плотность населения микрорайона

№ п/п	Наименование функциональной зоны	Индекс зоны	Описание функциональной зоны	Иные параметры
			<p>объектов коммунального обслуживания и предоставления коммунальных услуг, объектов социального обслуживания, общежитий, объектов бытового обслуживания, объектов амбулаторно-поликлинического обслуживания, объектов дошкольного, начального и среднего общего образования, объектов культуры, объектов государственного и общественного управления, административных зданий, объектов общественного питания, объектов гостиничного обслуживания, магазинов, объектов отдыха и рекреации, объектов спорта) – не более 40% территории микрорайона (квартала);</p> <p>озелененных территорий общего пользования и иных озелененных территорий;</p> <p>объектов немагистральной улично-дорожной сети;</p> <p>объектов инженерной инфраструктуры.</p> <p>Новое строительство и реконструкция объектов допускаются с условием проведения мероприятий по защите территории от затопления и подтопления</p>	(квартала) до 50 чел./га
7	Зона смешанной и общественно-деловой застройки	200	<p>Предполагает размещение:</p> <p>среднеэтажной и многоэтажной (высотной) жилой застройки;</p> <p>всех видов объектов общественного назначения (объектов обслуживания жилой застройки, объектов коммунального обслуживания и предоставления коммунальных услуг, объектов социального обслуживания, объектов бытового обслуживания, объектов здравоохранения, объектов образования и просвещения, объектов среднего и высшего профессионального образования, объектов культуры, объектов религиозного назначения, культовых объектов, объектов государственного управления и общественного</p>	<p>Предельная максимальная этажность до 30 этажей;</p> <p>Плотность населения микрорайона (квартала) до 420 чел./га</p>

№ п/п	Наименование функциональной зоны	Индекс зоны	Описание функциональной зоны	Иные параметры
			<p>управления, административных зданий, объектов представительской деятельности, объектов делового управления, объектов обеспечения научной деятельности, объектов предпринимательской деятельности, объектов торговли, объектов банковской и страховой деятельности, объектов гостиничного обслуживания, объектов общественного питания, объектов развлечения, объектов отдыха и рекреации, объектов спорта, объектов туристического обслуживания, объектов дорожного сервиса, объектов хранения автотранспорта, гаражей, стоянок и др.); озелененных территорий общего пользования и иных озелененных территорий;</p> <p>объектов немагистральной улично-дорожной сети;</p> <p>объектов инженерной инфраструктуры</p>	
8	Общественно-деловая зона	300	<p>Предполагает размещение:</p> <p>всех видов объектов общественного назначения (объектов обслуживания жилой застройки, объектов коммунального обслуживания и предоставления коммунальных услуг, объектов социального обслуживания, объектов бытового обслуживания, объектов здравоохранения, объектов образования и просвещения, объектов среднего и высшего профессионального образования, объектов культуры; объектов религиозного назначения; культовых объектов, объектов государственного и общественного управления, объектов представительской деятельности, объектов делового управления, объектов обеспечения научной деятельности, объектов предпринимательской деятельности, объектов торговли, объектов банковской и страховой деятельности, объектов гостиничного обслуживания, объектов общественного питания, объектов развлечения,</p>	<p>Предельная максимальная этажность до 30 этажей</p>

№ п/п	Наименование функциональной зоны	Индекс зоны	Описание функциональной зоны	Иные параметры
			<p>объектов отдыха и рекреации, объектов спорта, объектов туристического обслуживания, объектов дорожного сервиса, объектов религиозной деятельности и др.); озелененных территорий общего пользования и иных озелененных территорий;</p> <p>объектов немагистральной улично-дорожной сети;</p> <p>объектов инженерной инфраструктуры</p>	
9	Производственная зона	400	<p>Предполагает размещение:</p> <p>объектов производственной деятельности;</p> <p>объектов коммунально-складского назначения;</p> <p>объектов коммунального обслуживания и предоставления коммунальных услуг;</p> <p>объектов инженерной инфраструктуры;</p> <p>объектов транспортной инфраструктуры;</p> <p>объектов торговли;</p> <p>отдельных объектов общественного назначения – не более 20% территории квартала;</p> <p>озелененных территорий общего пользования и иных озелененных территорий;</p> <p>объектов немагистральной улично-дорожной сети</p>	Не устанавливаются
10	Научно-производственная зона	403	<p>Предполагает размещение:</p> <p>объектов научной деятельности;</p> <p>объектов научно-производственной деятельности;</p> <p>отдельных объектов производственной деятельности, объектов коммунально-складского назначения – не более 40 % территории квартала;</p> <p>объектов среднего и высшего профессионального образования;</p> <p>объектов культуры;</p> <p>объектов образования и просвещения;</p>	Не устанавливаются

№ п/п	Наименование функциональной зоны	Индекс зоны	Описание функциональной зоны	Иные параметры
			<p>объектов инженерной инфраструктуры; объектов коммунального обслуживания и предоставления коммунальных услуг; объектов транспортной инфраструктуры; отдельных объектов общественного назначения – не более 20% территории квартала; озелененных территорий общего пользования и иных озелененных территорий; объектов немагистральной улично-дорожной сети; объектов инженерной инфраструктуры</p>	
11	Зона инженерной инфраструктуры	404	<p>Предполагает размещение: объектов инженерной инфраструктуры; объектов коммунального обслуживания и предоставления коммунальных услуг; озелененных территорий общего пользования и иных озелененных территорий; объектов немагистральной улично-дорожной сети</p>	Не устанавливаются
12	Зона транспортной инфраструктуры	405	<p>Предполагает размещение: объектов транспортной инфраструктуры; отдельных объектов инженерной инфраструктуры – не более 20 % территории зоны; озелененных территорий общего пользования и иных озелененных территорий; объектов улично-дорожной сети</p>	Не устанавливаются
13	Зона транспортной инфраструктуры (подзона улично-дорожной сети)	405/1	<p>Предполагает размещение: объектов улично-дорожной сети; иных объектов транспортной инфраструктуры; озелененных территорий общего пользования и иных озелененных территорий; объектов инженерной инфраструктуры</p>	Не устанавливаются

№ п/п	Наименование функциональной зоны	Индекс зоны	Описание функциональной зоны	Иные параметры
14	Зона транспортной инфраструктуры (подзона перспективной улично-дорожной сети)	405/2	Предполагает размещение: объектов перспективной улично-дорожной сети (планируемых к размещению после 2030 года); иных объектов транспортной инфраструктуры; озелененных территорий общего пользования и иных озелененных территорий; объектов инженерной инфраструктуры; иных существующих объектов жилого назначения, в том числе индивидуальной жилой застройки (до 2030 года); иных существующих объектов общественно-делового, производственного и иного назначения (до 2030 года)	Не устанавливаются
15	Зона садоводческих или огороднических некоммерческих товариществ	502	Предполагает размещение: существующих сохраняемых территорий садоводческих и огороднических объединений граждан; озелененных территорий общего пользования и иных озелененных территорий; объектов инженерной инфраструктуры	Предельная максимальная этажность до 2 этажей
16	Производственная зона сельскохозяйственных предприятий	503	Предполагает размещение объектов сельскохозяйственного назначения	Не устанавливаются
17	Зона рекреационного назначения	600	Предполагает размещение: озелененных территорий общего пользования и иных озелененных территорий (лесопарков, парков, садов, скверов, бульваров, городских лесов); объектов отдыха и оздоровления (оздоровительных учреждений, оздоровительно-спортивных лагерей, пляжей, иных объектов отдыха и туризма); особо охраняемых природных территорий (государственных природных заповедников (в том числе биосферных заповедников), национальных парков, природных парков,	Не устанавливаются

№ п/п	Наименование функциональной зоны	Индекс зоны	Описание функциональной зоны	Иные параметры
			<p>государственных природных заказников, памятников природы, дендрологических парков и ботанических садов); объектов курортной деятельности, санаторной деятельности;</p> <p>зоопарков, лугопарков, гидропарков, тематических парков иных видов;</p> <p>объектов для обеспечения занятий спортом в помещениях; площадок для занятий спортом;</p> <p>оборудованных площадок для занятий спортом; спортивных баз;</p> <p>объектов туристического обслуживания;</p> <p>причалов для маломерных судов;</p> <p>объектов религиозного назначения, культовых объектов;</p> <p>объектов немагистральной улично-дорожной сети;</p> <p>объектов инженерной инфраструктуры</p>	
18	Зона рекреационного назначения	600/1*	<p>Предполагает размещение:</p> <p>существующих сохраняемых территорий садоводческих и огороднических объединений граждан;</p> <p>озелененных территорий общего пользования и иных озелененных территорий (лесопарков, парков, садов, скверов, бульваров, городских лесов);</p> <p>объектов отдыха и оздоровления (оздоровительных учреждений, оздоровительно-спортивных лагерей, пляжей, иных объектов отдыха и туризма);</p> <p>особо охраняемых природных территорий (государственных природных заповедников (в том числе биосферных заповедников), национальных парков, природных парков, государственных природных заказников, памятников природы, дендрологических парков и ботанических садов);</p> <p>объектов курортной деятельности, санаторной деятельно-</p>	

№ п/п	Наименование функциональной зоны	Индекс зоны	Описание функциональной зоны	Иные параметры
			сти; зоопарков, лугопарков, гидропарков, тематических парков иных видов; объектов для обеспечения занятий спортом в помещениях; площадок для занятий спортом; оборудованных площадок для занятий спортом; спортивных баз; объектов туристического обслуживания; причалов для маломерных судов; объектов религиозного назначения, культовых объектов; объектов немагистральной улично-дорожной сети; объектов инженерной инфраструктуры	
19	Зона кладбищ	701	Предполагает размещение: объектов ритуальной деятельности (кладбищ, крематориев и мест захоронения); соответствующих культовых сооружений; объектов по производству продукции ритуально-обрядового назначения	Не устанавливаются
20	Зона складирования и захоронения отходов	702	Предполагает размещение: объектов, используемых для сортировки, переработки, твердых коммунальных отходов; золоотвалов; шлакоотвалов; объектов немагистральной улично-дорожной сети; объектов инженерной инфраструктуры. Предполагает рекультивацию с последующей ликвидацией полигона твердых коммунальных отходов	Не устанавливаются
21	Зона режимных территорий	800	Предполагает размещение: режимных территорий и объектов; объектов обеспечения обороны и безопасности;	Не устанавливаются

№ п/п	Наименование функциональной зоны	Индекс зоны	Описание функциональной зоны	Иные параметры
			объектов обеспечения вооруженных сил; объектов немагистральной улично-дорожной сети; объектов инженерной инфраструктуры	
22	Зона акваторий	900	Предполагает размещение: водных объектов общего пользования; объектов специального пользования водными объектами; гидротехнических сооружений	Не устанавливаются

Примечания: * – индекс зоны указан на карте функционального зонирования.

5. Баланс функциональных зон

Таблица 10

№ п/п	Индекс зоны	Наименование функциональной зоны	Площадь, га	
			Значение	%
		Общая площадь городского округа	50275,47	100
1	100	Жилая зона	10484,60	20,85
2	200	Зона смешанной и общественно-деловой застройки	2346,62	4,67
3	300	Общественно-деловая зона	2778,66	5,53
4	400	Производственная зона	5358,35	10,66
5	403	Научно-производственная зона	518,48	1,03
6	404	Зона инженерной инфраструктуры	534,06	1,06
7	405	Зона транспортной инфраструктуры	1828,66	3,64
8	405/1	Зона транспортной инфраструктуры (подзона улично-дорожной сети)	3307,17	6,58
9	405/2	Зона транспортной инфраструктуры (подзона перспективной улично-дорожной сети)	1470,65	2,93
10	502	Зона садоводческих или огороднических некоммерческих товариществ	3138,41	6,24
11	503	Производственная зона сельскохозяйственных предприятий	34,30	0,07
12	600	Зона рекреационного назначения	13936,61	27,72
13	701	Зона кладбищ	452,83	0,90
14	702	Зона складирования и захоронения отходов	305,64	0,61
15	800	Зона режимных территорий	626,68	1,25
16	900	Зона акваторий	3153,75	6,26

6. Сведения о планируемых для размещения в функциональных зонах объектах федерального значения, объектах регионального значения, объектах местного значения, за исключением линейных объектов

Таблица 11

№ п/п	Наименование функциональной зоны	Сведения о планируемых для размещения в функциональной зоне объектах федерального значения, объектах регионального значения, объектах местного значения
1	Жилая зона	Объекты федерального значения: не предусмотрено. Объекты регионального значения в области здравоохранения: строительство государственного бюджетного учреждения здравоохранения Новосибирской области «Городская поликлиника № 17» по Гусинобродскому шоссе;

№ п/п	Наименование функциональной зоны	Сведения о планируемых для размещения в функциональной зоне объектах федерального значения, объектах регионального значения, объектах местного значения
		<p>строительство поликлинического отделения государственного бюджетного учреждения здравоохранения Новосибирской области «Клиническая консультативно-диагностическая поликлиника № 27» по ул. Ереванской;</p> <p>строительство станции скорой помощи по ул. Титова;</p> <p>строительство здания общей врачебной практики по ул. Забалуева;</p> <p>строительство здания общей врачебной практики по ул. Титова;</p> <p>строительство здания общей врачебной практики по ул. Спортивной;</p> <p>строительство больницы по ул. 5-го Декабря;</p> <p>строительство поликлиники по ул. Автогенной;</p> <p>строительство поликлиники по ул. Герцена;</p> <p>строительство здания общей врачебной практики по ул. Социалистической;</p> <p>строительство поликлиники по ул. Большой;</p> <p>строительство здания общей врачебной практики по ул. Падунской;</p> <p>строительство больницы по Мочищенскому шоссе;</p> <p>строительство поликлиники по ул. Полетной;</p> <p>строительство здания общей врачебной практики по ул. Высоковольтной;</p> <p>строительство здания общей врачебной практики по ул. Татьяны Снежиной;</p> <p>строительство поликлиники по ул. Юбилейной;</p> <p>строительство поликлиники по ул. Выборной;</p> <p>строительство здания общей врачебной практики по ул. Косиора;</p> <p>строительство здания общей врачебной практики по ул. Тихвинской;</p> <p>строительство станции скорой помощи по ул. Центральной;</p> <p>строительство станции скорой помощи по ул. Ключ-Камышенское Плато;</p> <p>строительство здания общей врачебной практики по ул. Кирпичная Горка;</p> <p>строительство станции скорой помощи по Больничному переулку;</p> <p>строительство станции скорой помощи по</p>

№ п/п	Наименование функциональной зоны	Сведения о планируемых для размещения в функциональной зоне объектах федерального значения, объектах регионального значения, объектах местного значения
		<p>ул. Сухарной; строительство здания общей врачебной практики по ул. Кропоткина; строительство станции скорой помощи по ул. Флотской; строительство поликлиники по ул. Кубовой; строительство государственного бюджетного учреждения здравоохранения Новосибирской области «Городская больница № 3» по ул. Энгельса (поликлиническое отделение). Объекты местного значения: указаны в таблицах 1 – 8</p>
2	Зона смешанной и общественно-деловой застройки	<p>Объекты федерального значения: не предусмотрено. Объекты регионального значения в области здравоохранения: строительство государственного бюджетного учреждения здравоохранения Новосибирской области «Городская поликлиника № 2» по ул. Татьяны Снежиной; строительство поликлинического отделения государственного бюджетного учреждения здравоохранения Новосибирской области «Городская поликлиника № 16» в районе площади Райсовета; строительство поликлиники по проезду Сталя Шмакова; строительство поликлиники по ул. Шаляпина; строительство здания общей врачебной практики по ул. Титова. Объекты регионального значения в области физической культуры и массового спорта: реконструкция бассейна с размерами зеркала воды 50 x 21 м по ул. Воинской. Объекты местного значения: указаны в таблицах 1 – 8</p>
3	Общественно-деловая зона	<p>Объекты федерального значения в области здравоохранения: реконструкция федерального государственного бюджетного учреждения «Новосибирский научно-исследовательский институт туберкулеза» Министерства здравоохранения Российской Федерации; реконструкция и развитие комплекса (2 очередь) федерального государственного</p>

№ п/п	Наименование функциональной зоны	Сведения о планируемых для размещения в функциональной зоне объектах федерального значения, объектах регионального значения, объектах местного значения
		<p>бюджетного учреждения «Национальный медицинский исследовательский центр имени академика Е. Н. Мешалкина» Министерства здравоохранения Российской Федерации;</p> <p>реконструкция федерального казенного учреждения «Новосибирская психиатрическая больница (стационар) специализированного типа с интенсивным наблюдением» Министерства здравоохранения Российской Федерации;</p> <p>реконструкция учебно-лабораторного (морфологического) корпуса государственного бюджетного образовательного учреждения высшего образования «Новосибирский государственный медицинский университет» Министерства здравоохранения Российской Федерации;</p> <p>реконструкция здания СГПТУ федерального государственного бюджетного учреждения «Новосибирский научно-исследовательский институт травматологии и ортопедии» Министерства здравоохранения Российской Федерации;</p> <p>строительство клиники научно-исследовательского института клинической и экспериментальной лимфологии на 150 коек;</p> <p>строительство клиники научно-исследовательского института физиологии на 120 коек;</p> <p>строительство здания федерального государственного бюджетного учреждения «Сибирское отделение РАМН».</p> <p>Объекты федерального значения в области образования:</p> <p>реконструкция помещений и строительство (модернизация) лабораторий Сибирского государственного университета водного транспорта;</p> <p>реконструкция здания экспериментально-производственного комплекса Новосибирского государственного технического университета;</p> <p>строительство 17-этажного здания общежития Новосибирского государственного университета экономики и управления «НИНХ»;</p> <p>строительство бассейна Федерального государственного бюджетного образовательного</p>

№ п/п	Наименование функциональной зоны	Сведения о планируемых для размещения в функциональной зоне объектах федерального значения, объектах регионального значения, объектах местного значения
		<p>учреждения высшего образования «Новосибирский государственный педагогический университет»;</p> <p>строительство актового зала Сибирского института управления – филиала Российской академии народного хозяйства и государственной службы при Президенте Российской Федерации;</p> <p>строительство здания (узел сопряжения «Комплекса ВЭПП-5» и «Супер Чарм-Тау фабрики») Института ядерной физики СО РАН;</p> <p>строительство Центра коллективного пользования «Сибирский кольцевой источник фотонов» (ЦКП «СКИФ»).</p> <p>Объекты регионального значения в области здравоохранения:</p> <p>завершение строительства операционно-реанимационного корпуса государственного бюджетного учреждения здравоохранения Новосибирской области «ГКБ № 34» по ул. Титова;</p> <p>строительство поликлинического отделения государственного бюджетного учреждения здравоохранения Новосибирской области «Городская поликлиника № 22» по ул. Виктора Уса;</p> <p>строительство поликлинического отделения государственного бюджетного учреждения здравоохранения Новосибирской области «Городская поликлиника № 18» по ул. Степной;</p> <p>строительство государственного бюджетного учреждения здравоохранения Новосибирской области «Городская поликлиника № 13» по ул. Краснодарской;</p> <p>строительство хирургического корпуса Городской клинической больницы № 25 по ул. Власова;</p> <p>строительство здания позитронно-эмиссионной томографии и областного онкодиспансера по ул. Власова;</p> <p>строительство здания общей врачебной практики по ул. Громова;</p> <p>строительство поликлиники по ул. 2-й Чулымской;</p>

№ п/п	Наименование функциональной зоны	Сведения о планируемых для размещения в функциональной зоне объектах федерального значения, объектах регионального значения, объектах местного значения
		<p>строительство больницы по ул. Заобской; строительство поликлиники по ул. Большой; строительство поликлиники по ул. Большой; строительство поликлиники по Лесному шоссе; строительство больницы по Лесному шоссе; строительство здания общей врачебной практи- тики по ул. Бородинской; строительство поликлиники по ул. Шаляпина; строительство здания общей врачебной практи- тики по ул. Аэропорт; строительство больницы по ул. Доватора; строительство здания общей врачебной практи- тики по ул. Бориса Богаткова; строительство больницы по ул. Подневича; строительство здания общей врачебной практи- тики по ул. Большевистской; строительство здания общей врачебной практи- тики по ул. Гумилевского; строительство здания общей врачебной практи- тики по переулку 4-му Инюшенскому; строительство здания общей врачебной практи- тики в поселке Заельцовский Бор 2-й Жилой; строительство поликлиники по ул. Приозер- ной; строительство поликлинического отделения государственного бюджетного учреждения здравоохранения Новосибирской области «Го- родская поликлиника № 7» по ул. Пролетарской; строительство поликлиники по ул. Объединения; строительство молочной кухни по Владими- ровскому спуску; строительство станции скорой помощи по ул. 2-й Черняховского; строительство станции скорой помощи по ул. Фадеева; строительство здания общей врачебной практи- тики по ул. Магистральной; строительство станции скорой помощи по ул. Новоуральской; строительство поликлиники по ул. Елоховской; строительство больницы по ул. Одоевского; строительство государственного бюджетного учреждения здравоохранения Новосибирской</p>

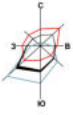
№ п/п	Наименование функциональной зоны	Сведения о планируемых для размещения в функциональной зоне объектах федерального значения, объектах регионального значения, объектах местного значения
		<p>области «ГНОКПБ № 6 спец. типа» по ул. Тульской;</p> <p>строительство перинатального центра по ул. Танкистов, 23;</p> <p>реконструкция акушерского корпуса Государственной Новосибирской областной клинической больницы для размещения перинатального центра Новосибирской области по ул. Немировича-Данченко, 130.</p> <p>Объекты регионального значения в области физической культуры и массового спорта:</p> <p>региональный спортивный центр Новосибирской области по сноуборду по ул. Немировича-Данченко в Кировской районе;</p> <p>физкультурный центр;</p> <p>реконструкция биатлонного комплекса Государственного автономного учреждения Новосибирской области «Спортивная школа олимпийского резерва по биатлону»;</p> <p>строительство многофункциональной ледовой арены по ул. Немировича-Данченко;</p> <p>строительство регионального центра волейбола;</p> <p>строительство спортивно-оздоровительного комплекса по ул. Аникина;</p> <p>реконструкция ледового дворца спорта «Сибирь» по ул. Богдана Хмельницкого;</p> <p>реконструкция стадиона «Сибсельмаш» под учебно-тренировочный комплекс с искусственным льдом по ул. Пархоменко.</p> <p>Объекты регионального значения в области культуры:</p> <p>реконструкция здания, расположенного по адресу: территория Военного Городка, 1, под организацию выставочного пространства Исторического парка «Россия. Моя история»;</p> <p>реконструкция Новосибирского государственного театра музыкальной комедии.</p> <p>Объекты регионального значения в образовании:</p> <p>строительство физкультурно-оздоровительного комплекса со спортивными залами государственного автономного профессионального образовательного учреждения Новосибирской области «Новосибирское училище (колледж)</p>

№ п/п	Наименование функциональной зоны	Сведения о планируемых для размещения в функциональной зоне объектах федерального значения, объектах регионального значения, объектах местного значения
		олимпийского резерва» по ул. Немировича-Данченко. Объекты местного значения: указаны в таблицах 1 – 8
4	Производственная зона	Объекты федерального значения: не предусмотрено. Объекты регионального значения в области здравоохранения: строительство поликлиники по ул. Черкасской; строительство станции скорой помощи по ул. Красина. Объекты местного значения: не предусмотрено
5	Научно-производственная зона	Объекты федерального значения: реализация объектов программы «Академгородок 2.0». Объекты регионального значения: научный музейный комплекс на Университетском проспекте. Объекты местного значения: не предусмотрено
6	Зона инженерной инфраструктуры	Объекты федерального значения: не предусмотрено Объекты регионального значения: не предусмотрено. Объекты местного значения: указаны в таблицах 1 – 8
7	Зона транспортной инфраструктуры	Объекты федерального значения: реконструкция Новосибирского судоходного шлюза. Объекты регионального значения: не предусмотрено. Объекты местного значения: указаны в таблицах 4, 5
8	Зона транспортной инфраструктуры (подзона улично-дорожной сети)	Объекты федерального значения: строительство автомобильной дороги М-52 «Чуйский тракт» от Новосибирска через Бийск до границы с Монголией на участке Новосибирск – Линево (1 этап км 14 – км 34) по участкам трассы в границах пикетов 256-273 и 300-305 с мостовым сооружением через реку Иню. Объекты регионального значения: реконструкция автомобильной дороги «Новосибирск – Садовый»; реконструкция автомобильной дороги «Инская – Барышево – 39 км а/д «К-19р» (в гр. района)»;

№ п/п	Наименование функциональной зоны	Сведения о планируемых для размещения в функциональной зоне объектах федерального значения, объектах регионального значения, объектах местного значения
		<p>реконструкция автомобильной дороги «Новосибирск – Каменка»;</p> <p>реконструкция автомобильной дороги «Новосибирск – Тулинский»;</p> <p>реконструкция автомобильной дороги «Новосибирск – Красный Яр»;</p> <p>реконструкция автомобильной дороги «Советское шоссе»;</p> <p>строительство мостового перехода через реку Обь в створе ул. Ипподромской;</p> <p>строительство магистрали непрерывного движения «Юго-Западный транзит»;</p> <p>строительство транспортной развязки на стыке Юго-Западного транзита и ул. Сибиряков-Гвардейцев;</p> <p>строительство транспортной развязки в разных уровнях с железнодорожной линией на стыке улиц Троллейной, Хилокской и Толмачевского шоссе (в рамках строительства Юго-Западного транзита);</p> <p>строительство путепровода на Юго-Западном транзите через железнодорожную линию;</p> <p>строительство транспортной развязки на пересечении ул. Кирова, ул. Выборной с Юго-Западным транзитом;</p> <p>строительство Центрального мостового перехода через реку Обь в створе ул. Ипподромской: подходы к центральному мосту на правом берегу реки Оби от Центрального моста до ул. Ипподромской;</p> <p>строительство тоннеля под Транссибирской железной дорогой (основной ход) в районе створа ул. Стартовой;</p> <p>строительство транспортной развязки в разных уровнях на площади Труда и площади Энергетиков;</p> <p>строительство транспортной развязки в разных уровнях на Площади Инженера Будагова.</p> <p>Объекты местного значения: указаны в таблицах 4 – 6</p>
9	Зона транспортной инфраструктуры (подзона перспективной улично-дорожной сети)	<p>Объекты федерального значения: не предусмотрено.</p> <p>Объекты регионального значения: не предусмотрено.</p> <p>Объекты местного значения: не предусмотрено</p>


№ п/п	Наименование функциональной зоны	Сведения о планируемых для размещения в функциональной зоне объектах федерального значения, объектах регионального значения, объектах местного значения
10	Зона садоводческих или огороднических некоммерческих товариществ	Объекты федерального значения: не предусмотрено. Объекты регионального значения: не предусмотрено. Объекты местного значения: не предусмотрено
11	Производственная зона сельскохозяйственных предприятий	Объекты федерального значения: не предусмотрено. Объекты регионального значения: не предусмотрено. Объекты местного значения: не предусмотрено
12	Зона рекреационного назначения	Объекты федерального значения: не предусмотрено. Объекты регионального значения: не предусмотрено. Объекты местного значения: указаны в таблицах 2, 6
13	Зона кладбищ	Объекты федерального значения: не предусмотрено. Объекты регионального значения: не предусмотрено. Объекты местного значения: не предусмотрено
14	Зона складирования и захоронения отходов	Объекты федерального значения: не предусмотрено. Объекты регионального значения: не предусмотрено. Объекты местного значения: рекультивация полигона твердых коммунальных отходов с последующей ликвидацией
15	Зона режимных территорий	Объекты федерального значения: не предусмотрено. Объекты регионального значения: не предусмотрено . Объекты местного значения: не предусмотрено
16	Зона акваторий	Объекты федерального значения: не предусмотрено. Объекты регионального значения: не предусмотрено. Объекты местного значения: указаны в таблицах 6, 7.

КАРТА
ГРАНИЦ НАСЕЛЕННОГО ПУНКТА ГОРОДА НОВОСИБИРСКА, ВХОДЯЩЕГО
В СОСТАВ ГОРОДСКОГО ОКРУГА ГОРОДА НОВОСИБИРСКА

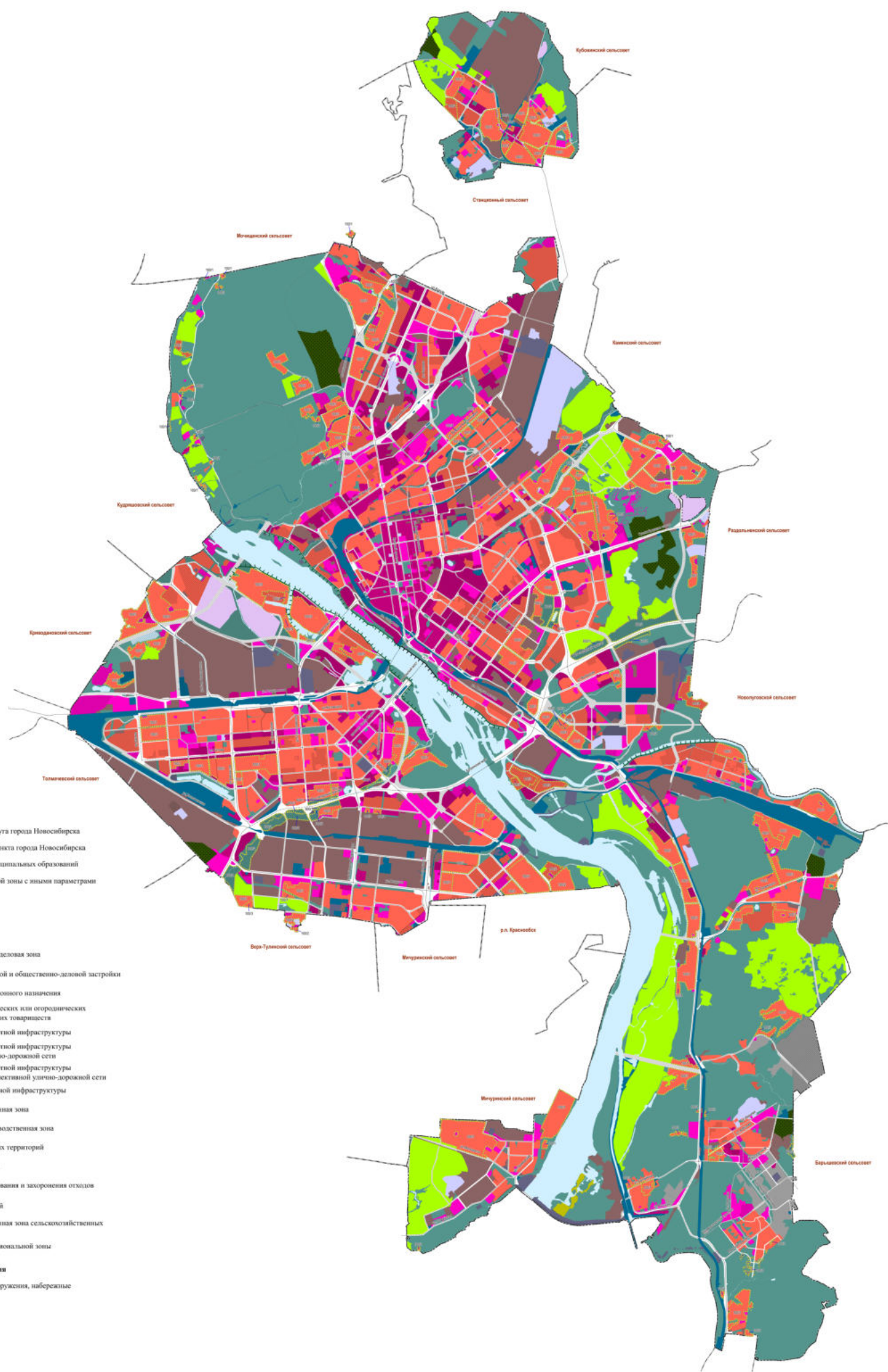


Условные обозначения

Границы

-  граница городского округа города Новосибирска
-  граница населенного пункта города Новосибирска

КАРТА
ФУНКЦИОНАЛЬНЫХ ЗОН ГОРОДА НОВОСИБИРСКА



Границы

- граница городского округа города Новосибирска
- граница населенного пункта города Новосибирска
- границы смежных муниципальных образований
- граница функциональной зоны с иными параметрами

Функциональные зоны:

Существ.	Проект.	Описание
		жилая зона
		общественно-деловая зона
		зона смешанной и общественно-деловой застройки
		зона рекреационного назначения
		зона садоводческих или огороднических некоммерческих товариществ
		зона транспортной инфраструктуры
		зона транспортной инфраструктуры подзона улично-дорожной сети
		зона транспортной инфраструктуры подзона перспективной улично-дорожной сети
		зона инженерной инфраструктуры
		производственная зона
		научно-производственная зона
		зона режимных территорий
		зона кладбищ
		зона складирования и захоронения отходов
		зона акваторий
		производственная зона сельскохозяйственных предприятий
		индекс функциональной зоны

Гидротехнические сооружения

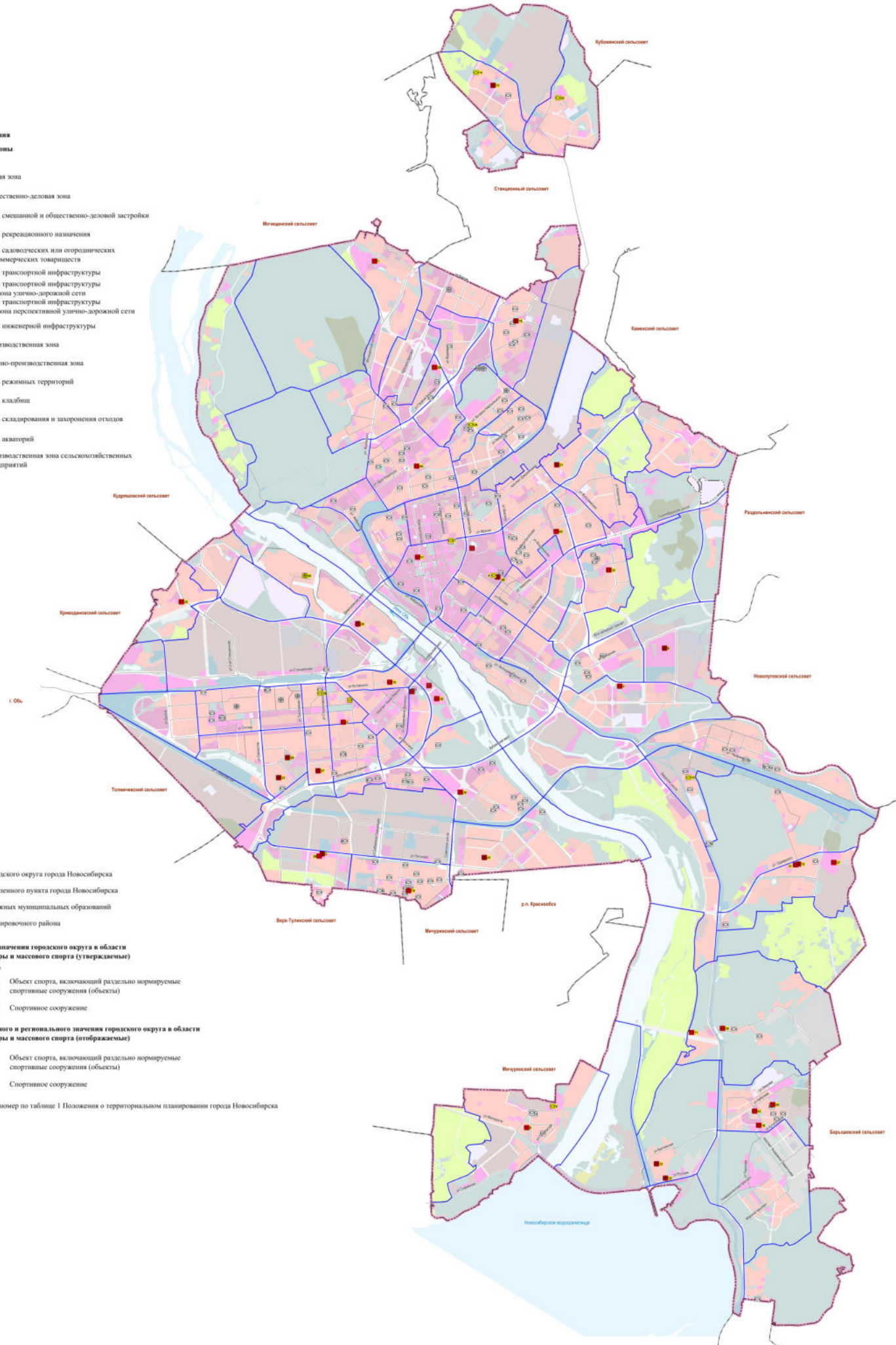
- Защитные сооружения, набережные

КАРТА
ПЛАНИРУЕМОГО РАЗМЕЩЕНИЯ ОБЪЕКТОВ МЕСТНОГО ЗНАЧЕНИЯ ГОРОДА НОВОСИБИРСКА
В ОБЛАСТИ ФИЗИЧЕСКОЙ КУЛЬТУРЫ И МАССОВОГО СПОРТА

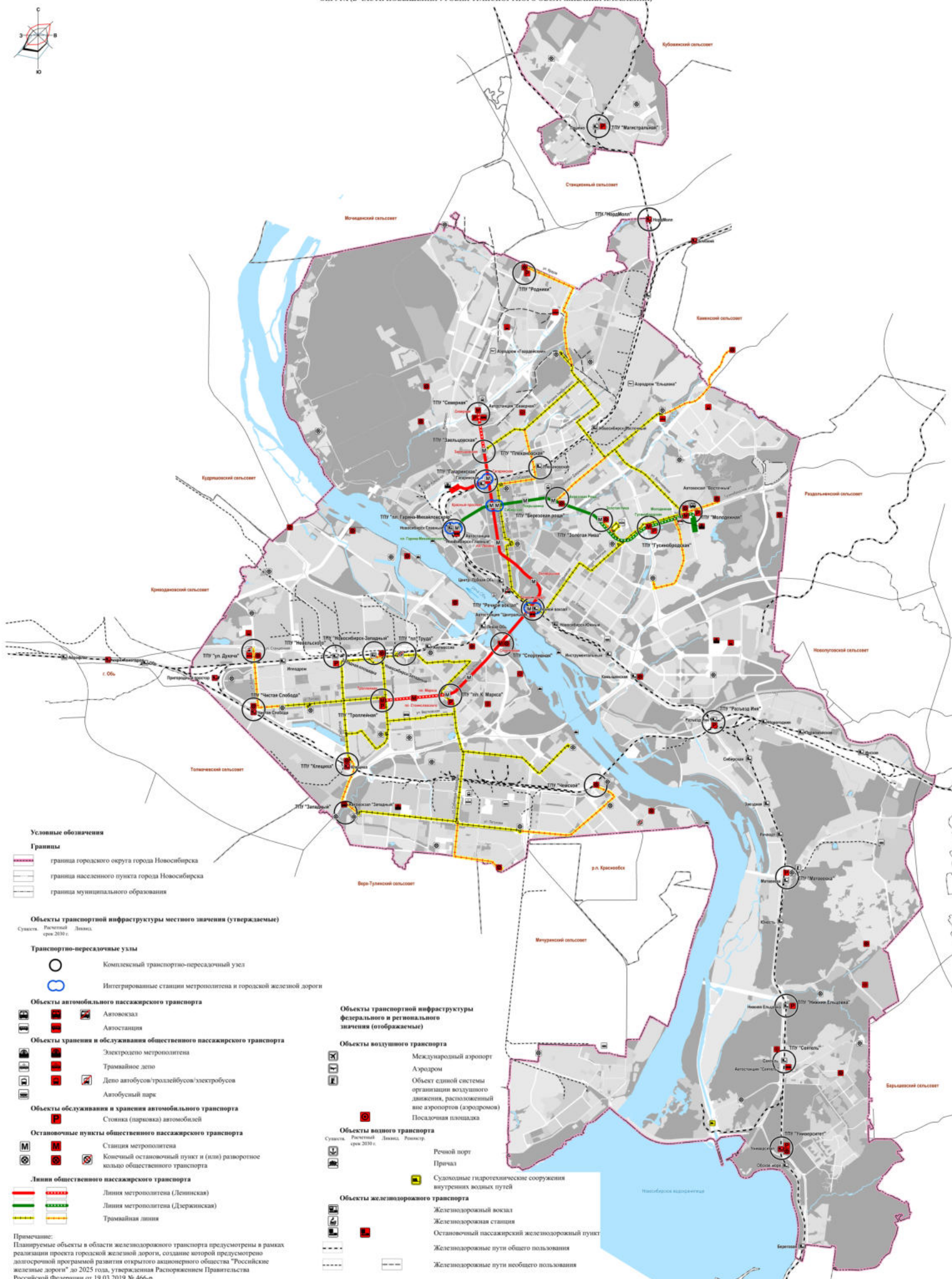


- Условные обозначения**
- Функциональные зоны**
- | Существ. | Проект | Зона |
|----------|--------|---|
| | | жилая зона |
| | | общественно-деловая зона |
| | | зона смешанной и общественно-деловой застройки |
| | | зона рекреационного назначения |
| | | зона садоводческих или огороднических некоммерческих товариществ |
| | | зона транспортной инфраструктуры |
| | | зона транспортной инфраструктуры подзона улично-дорожной сети |
| | | зона транспортной инфраструктуры подзона перспективной улично-дорожной сети |
| | | зона инженерной инфраструктуры |
| | | производственная зона |
| | | научно-производственная зона |
| | | зона режимных территорий |
| | | зона клубов |
| | | зона складирования и захоронения отходов |
| | | зона акваторий |
| | | производственная зона сельскохозяйственных предприятий |

- Границы**
- | | |
|--|--|
| | граница городского округа города Новосибирска |
| | граница населенного пункта города Новосибирска |
| | границы смежных муниципальных образований |
| | граница планировочного района |
- Объекты местного значения городского округа в области физической культуры и массового спорта (утверждаемые)**
- | Существ. | Проект | Реконстр. | Объект |
|----------|--------|-----------|---|
| | | | Объект спорта, включающий раздельно нормируемые спортивные сооружения (объекты) |
| | | | Спортивное сооружение |
- Объекты федерального и регионального значения городского округа в области физической культуры и массового спорта (отображаемые)**
- | | | |
|--|--|---|
| | | Объект спорта, включающий раздельно нормируемые спортивные сооружения (объекты) |
| | | Спортивное сооружение |
- Порядковый номер по таблице 1 Положения о территориальном планировании города Новосибирска



КАРТА
ПЛАНИРУЕМОГО РАЗМЕЩЕНИЯ ОБЪЕКТОВ МЕСТНОГО ЗНАЧЕНИЯ ГОРОДА НОВОСИБИРСКА В ОБЛАСТИ АВТОМОБИЛЬНЫХ ДОРОГ
МЕСТНОГО ЗНАЧЕНИЯ И В НИХ ОБЪЕКТАХ В СВЯЗИ С РЕШЕНИЕМ ВОПРОСОВ МЕСТНОГО ЗНАЧЕНИЯ ГОРОДСКОГО
ОКРУГА (В ЧАСТИ ПОВЫШЕНИЯ УРОВНЯ ТРАНСПОРТНОГО ОБСЛУЖИВАНИЯ НАСЕЛЕНИЯ)



Условные обозначения

- Границы**
- граница городского округа города Новосибирска
 - граница населенного пункта города Новосибирска
 - граница муниципального образования

Объекты транспортной инфраструктуры местного значения (утверждаемые)
Сущность. Расчетный период. Линейка. Срок 2030 г.

- Транспортно-пересадочные узлы**
- Комплексный транспортно-пересадочный узел
 - Интегрированные станции метрополитена и городской железной дороги

- Объекты автомобильного пассажирского транспорта**
- Автовокзал
 - Автостанция
- Объекты хранения и обслуживания общественного пассажирского транспорта**
- Электродепо метрополитена
 - Трамвайное депо
 - Депо автобусов/троллейбусов/электробусов
 - Автобусный парк
- Объекты обслуживания и хранения автомобильного транспорта**
- Стоянка (парковка) автомобилей
- Остановочные пункты общественного пассажирского транспорта**
- Станция метрополитена
 - Конечный остановочный пункт и (или) разворотное кольцо общественного транспорта

- Линии общественного пассажирского транспорта**
- Линия метрополитена (Ленинская)
 - Линия метрополитена (Деревянская)
 - Трамвайная линия

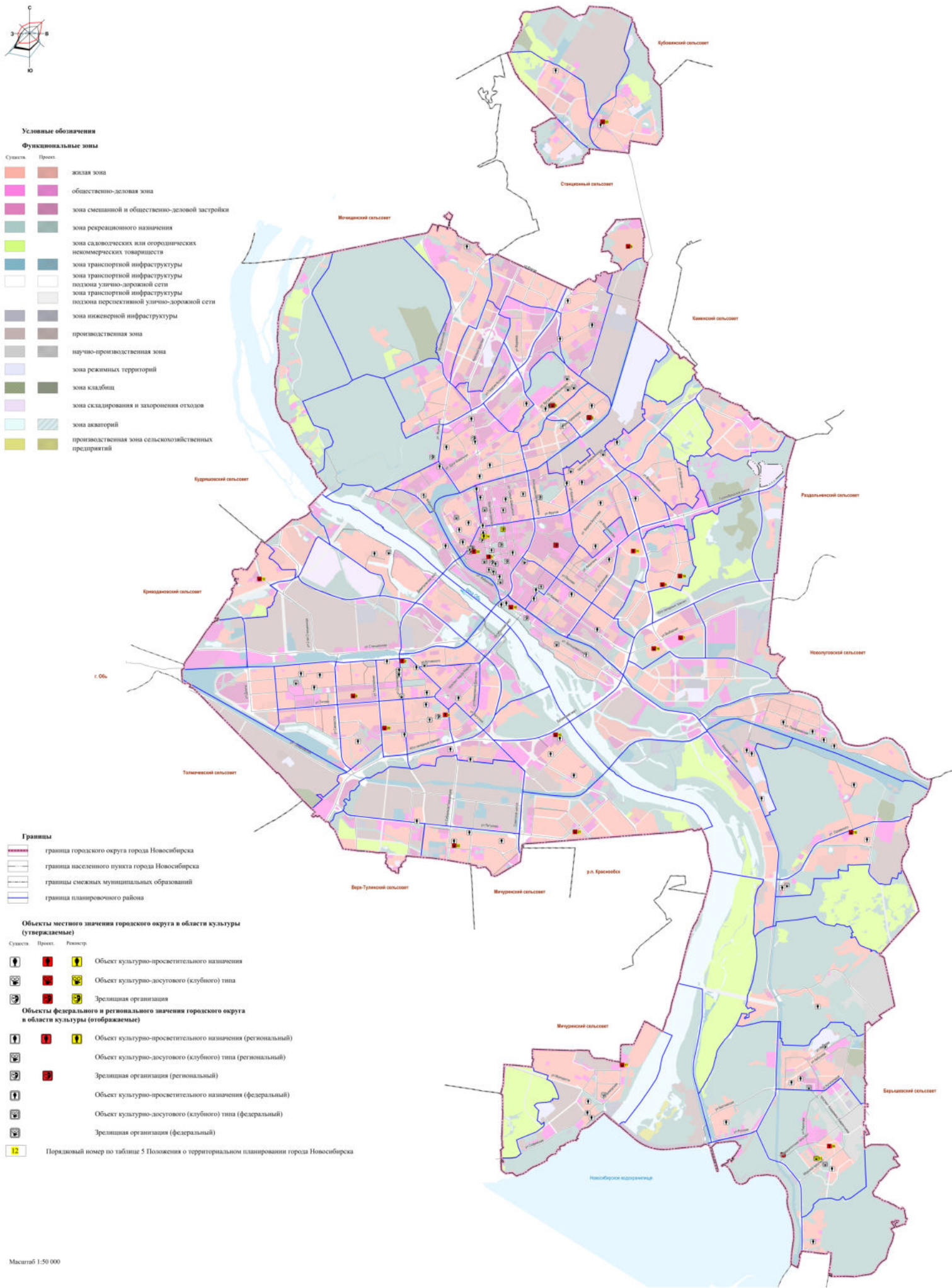
Примечание:
Планируемые объекты в области железнодорожного транспорта предусмотрены в рамках реализации проекта городской железной дороги, создание которой предусмотрено долгосрочной программой развития окружного акционерного общества "Российские железные дороги" до 2025 года, утвержденная Распоряжением Правительства Российской Федерации от 19.03.2019 № 466-р.

Объекты транспортной инфраструктуры федерального и регионального значения (отображаемые)

- Объекты воздушного транспорта**
- Международный аэропорт
 - Аэродром
 - Объект единой системы организации воздушного движения, расположенный вне аэропортов (аэродромов)
 - Посадочная площадка
- Объекты водного транспорта**
- Речной порт
 - Причал
 - Судовые гидротехнические сооружения внутренних водных путей

- Объекты железнодорожного транспорта**
- Железнодорожный вокзал
 - Железнодорожная станция
 - Остановочный пассажирский железнодорожный пункт
 - Железнодорожные пути общего пользования
 - Железнодорожные пути необщего пользования

КАРТА
ПЛАНИРУЕМОГО РАЗМЕЩЕНИЯ ОБЪЕКТОВ МЕСТНОГО ЗНАЧЕНИЯ
ГОРОДА НОВОСИБИРСКА В ОБЛАСТИ КУЛЬТУРЫ



Условные обозначения

Функциональные зоны

Существ.	Проект	
		жизлая зона
		общественно-деловая зона
		зона смешанной и общественно-деловой застройки
		зона рекреационного назначения
		зона садоводческих или огороднических некоммерческих товариществ
		зона транспортной инфраструктуры
		зона транспортной инфраструктуры подзона улично-дорожной сети
		зона транспортной инфраструктуры подзона перспективной улично-дорожной сети
		зона инженерной инфраструктуры
		производственная зона
		научно-производственная зона
		зона режимных территорий
		зона клубов
		зона складирования и захоронения отходов
		зона акваторий
		производственная зона сельскохозяйственных предприятий

Границы

	граница городского округа города Новосибирска
	граница населенного пункта города Новосибирска
	границы смежных муниципальных образований
	граница планировочного района

Объекты местного значения городского округа в области культуры (утверждаемые)

Существ.	Проект	Реконстр.	
			Объект культурно-просветительского назначения
			Объект культурно-досугового (клубного) типа
			Зрелищная организация

Объекты федерального и регионального значения городского округа в области культуры (отображаемые)

			Объект культурно-просветительского назначения (региональный)
			Объект культурно-досугового (клубного) типа (региональный)
			Зрелищная организация (региональный)
			Объект культурно-просветительского назначения (федеральный)
			Объект культурно-досугового (клубного) типа (федеральный)
			Зрелищная организация (федеральный)

Порядковый номер по таблице 5 Положения о территориальном планировании города Новосибирска

КАРТА
ПЛАНИРУЕМОГО РАЗМЕЩЕНИЯ ОБЪЕКТОВ МЕСТНОГО ЗНАЧЕНИЯ ГОРОДА НОВОСИБИРСКА В ОБЛАСТИ
МАССОВОГО ОТДЫХА (РЕКРЕАЦИИ) И ОЗЕЛЕНЕННЫХ ТЕРРИТОРИЙ ОБЩЕГО ПОЛЬЗОВАНИЯ



Условные обозначения

Функциональные зоны

Существ.	Проект	Зона
		жизненная зона
		общественно-деловая зона
		зона смешанной и общественно-деловой застройки
		зона рекреационного назначения
		зона садоводческих или огороднических некоммерческих товариществ
		зона транспортной инфраструктуры
		зона транспортной инфраструктуры подзона улично-дорожной сети
		зона транспортной инфраструктуры подзона перспективной улично-дорожной сети
		зона инженерной инфраструктуры
		производственная зона
		научно-производственная зона
		зона режимных территорий
		зона клубов
		зона складирования и захоронения отходов
		зона акваторий
		производственная зона сельскохозяйственных предприятий

Границы

	граница городского округа города Новосибирска
	граница населенного пункта города Новосибирска
	границы смежных муниципальных образований

Объекты местного значения города Новосибирска в области массового отдыха (рекреации) и озелененных территорий общего пользования

Символ	Рекоменд.	Планируем.	Объект
			Парк культуры и отдыха
			Тематический парк
			Пляж
			Иные озелененные территории общего пользования
			Набережная
			Переходный номер по таблице 6 Положения о территориальном планировании города Новосибирска

Гидротехнические сооружения

			Переходный номер по таблице 7 Положения о территориальном планировании города Новосибирска
			Общественные пространства
			Общественное пространство
			Особо охраняемые природные территории регионального значения
			Дендрологический парк
			Особо охраняемые природные территории федерального значения
			Центральный сибирский ботанический сад СО РАН

Масштаб 1:50 000



КАРТА
ПЛАНИРУЕМОГО РАЗМЕЩЕНИЯ ОБЪЕКТОВ МЕСТНОГО ЗНАЧЕНИЯ ГОРОДА НОВОСИБИРСКА В ОБЛАСТИ
ЭЛЕКТРО-, ТЕПЛО-, ГАЗО- И ВОДОСНАБЖЕНИЯ НАСЕЛЕНИЯ, ВОДООТВЕДЕНИЯ



- Условные обозначения**
- Функциональные зоны**
- | Существ. | Проект. | Зона |
|----------|---------|---|
| | | жилая зона |
| | | общественно-деловая зона |
| | | зона смешанной и общественно-деловой застройки |
| | | зона рекреационного назначения |
| | | зона садоводческих или огороднических некоммерческих товариществ |
| | | зона транспортной инфраструктуры |
| | | зона транспортной инфраструктуры подзона улично-дорожной сети |
| | | зона транспортной инфраструктуры подзона перспективной улично-дорожной сети |
| | | зона инженерной инфраструктуры |
| | | производственная зона |
| | | научно-производственная зона |
| | | зона режимных территорий |
| | | зона кладбищ |
| | | зона складирования и захоронения отходов |
| | | зона аэропортов |
| | | производственная зона сельскохозяйственных предприятий |

- Границы**
- | | |
|--|--|
| | граница городского округа города Новосибирска |
| | граница населенного пункта города Новосибирска |
| | границы смежных муниципальных образований |

- Объекты местного значения городского округа в области газоснабжения**
- | Существ. | Планир. | Ремонт | Ликвид. | Объект |
|----------|---------|--------|---------|--|
| | | | | газораспределительная станция (ГРС) |
| | | | | газопровод распределительный высокого давления |

- Объекты местного значения городского округа в области электроснабжения (утверждаемые)**
- | | |
|--|---------------------------------|
| | Электрическая подстанция 110 кВ |
| | Линии электропередачи 110 кВ |
| | Теплоэлектроцентраль (ТЭЦ) |

- Объекты федерального значения в области электроснабжения (отображаемые)**
- | | |
|--|-------------------------------------|
| | Электрическая подстанция 220 кВ |
| | Линии электропередачи 220 кВ |
| | Электростанция гидравлическая (ГЭС) |

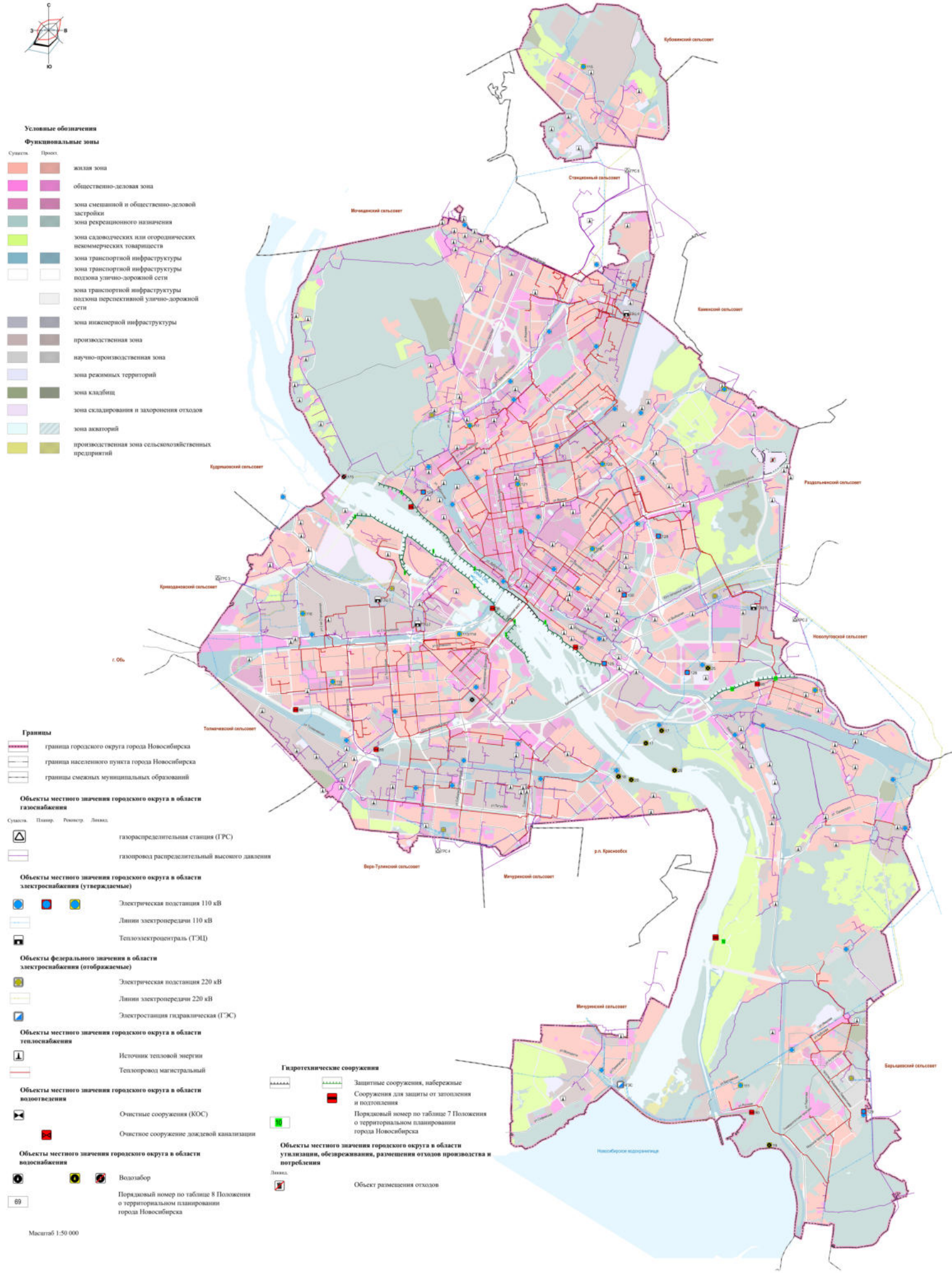
- Объекты местного значения городского округа в области теплоснабжения**
- | | |
|--|----------------------------|
| | Источники тепловой энергии |
| | Теплопровод магистральный |

- Объекты местного значения городского округа в области водоотведения**
- | | |
|--|--|
| | Очистные сооружения (КОС) |
| | Очистное сооружение дождевой канализации |

- Объекты местного значения городского округа в области водоснабжения**
- | | |
|--|--|
| | Водозабор |
| | Порядковый номер по таблице 8 Положения о территориальном планировании города Новосибирска |

- Гидротехнические сооружения**
- | | |
|--|--|
| | Защитные сооружения, набережные |
| | Сооружения для защиты от затопления и подтопления |
| | Порядковый номер по таблице 7 Положения о территориальном планировании города Новосибирска |

- Объекты местного значения городского округа в области утилизации, обезвреживания, размещения отходов производства и потребления**
- | | |
|--|---------------------------|
| | Объект размещения отходов |
|--|---------------------------|



КАРТА
ПЛАНИРУЕМОГО РАЗМЕЩЕНИЯ ОБЪЕКТОВ ФЕДЕРАЛЬНОГО И РЕГИОНАЛЬНОГО
ЗНАЧЕНИЯ (ЗА ИСКЛЮЧЕНИЕМ ЛИНЕЙНЫХ ОБЪЕКТОВ) И МЕСТОПОЛОЖЕНИЯ
ЛИНЕЙНЫХ ОБЪЕКТОВ ФЕДЕРАЛЬНОГО И РЕГИОНАЛЬНОГО ЗНАЧЕНИЯ

