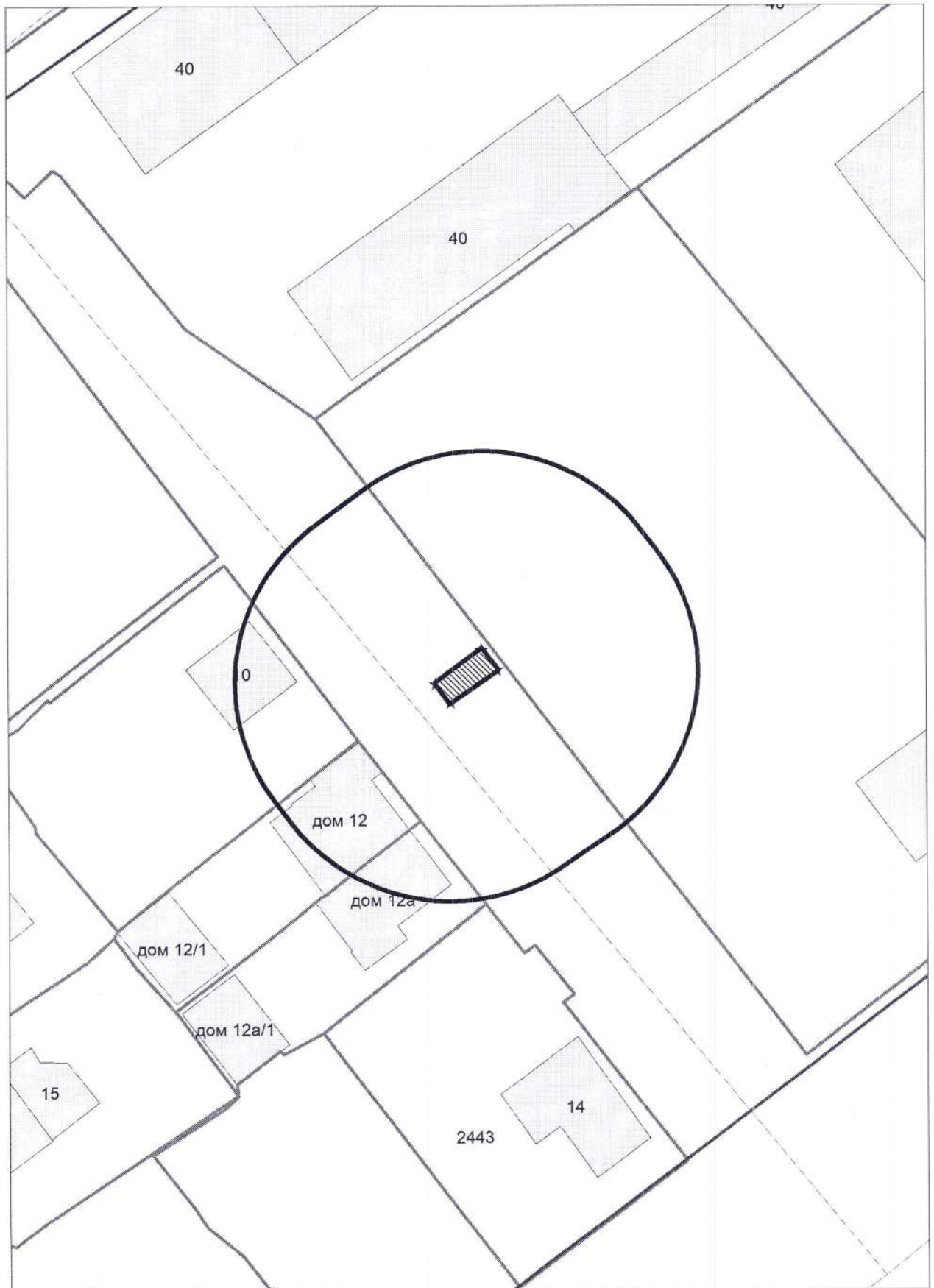
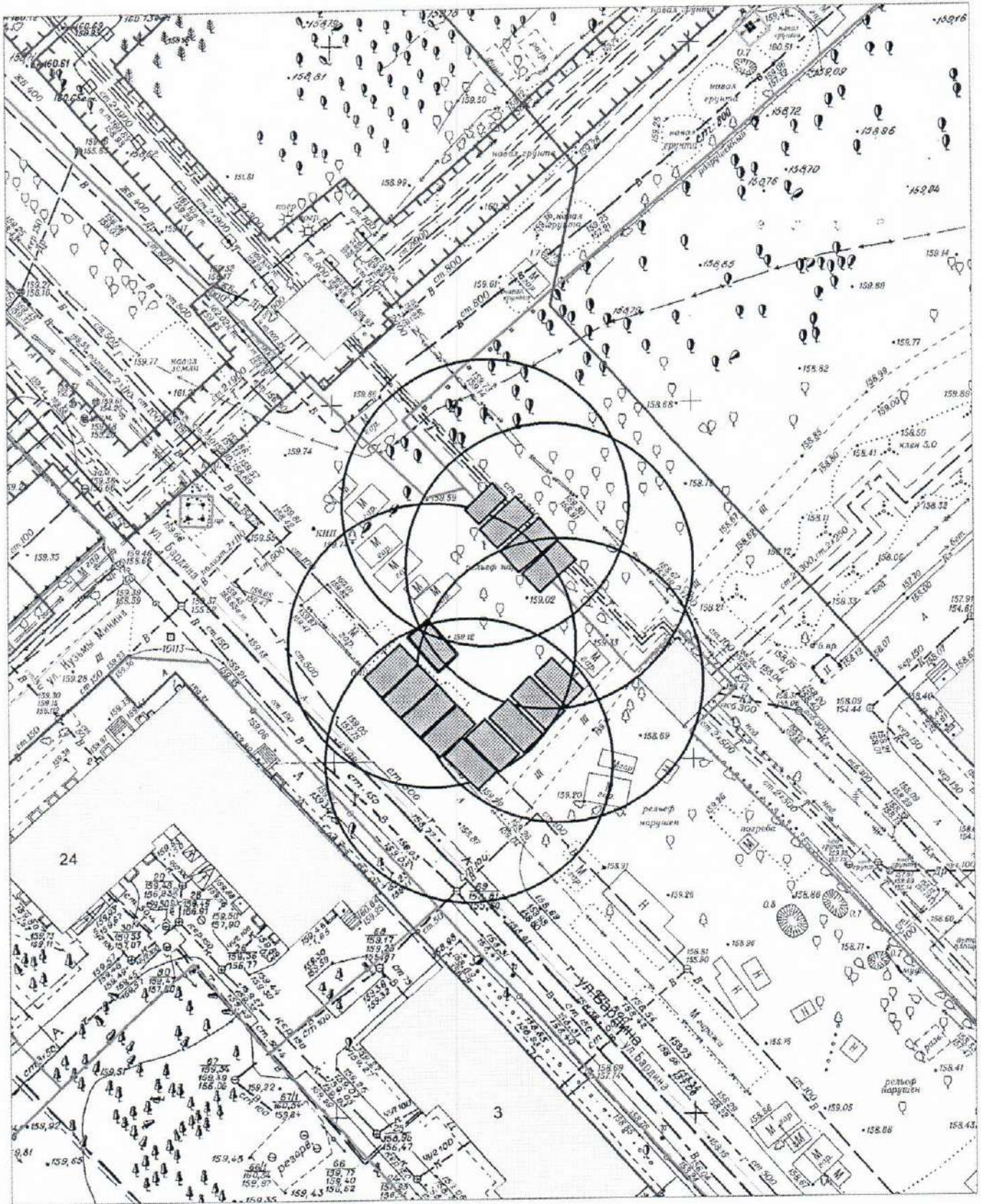


Карта - схема
с адресным ориентиром: ул. Репина, (12)
на топографическом плане М 1:500



КАРТА-СХЕМА территории
по адресному ориентиру: г. Новосибирск, ул. Кузьмы Минина, (24)
на топографическом плане
М 1:500

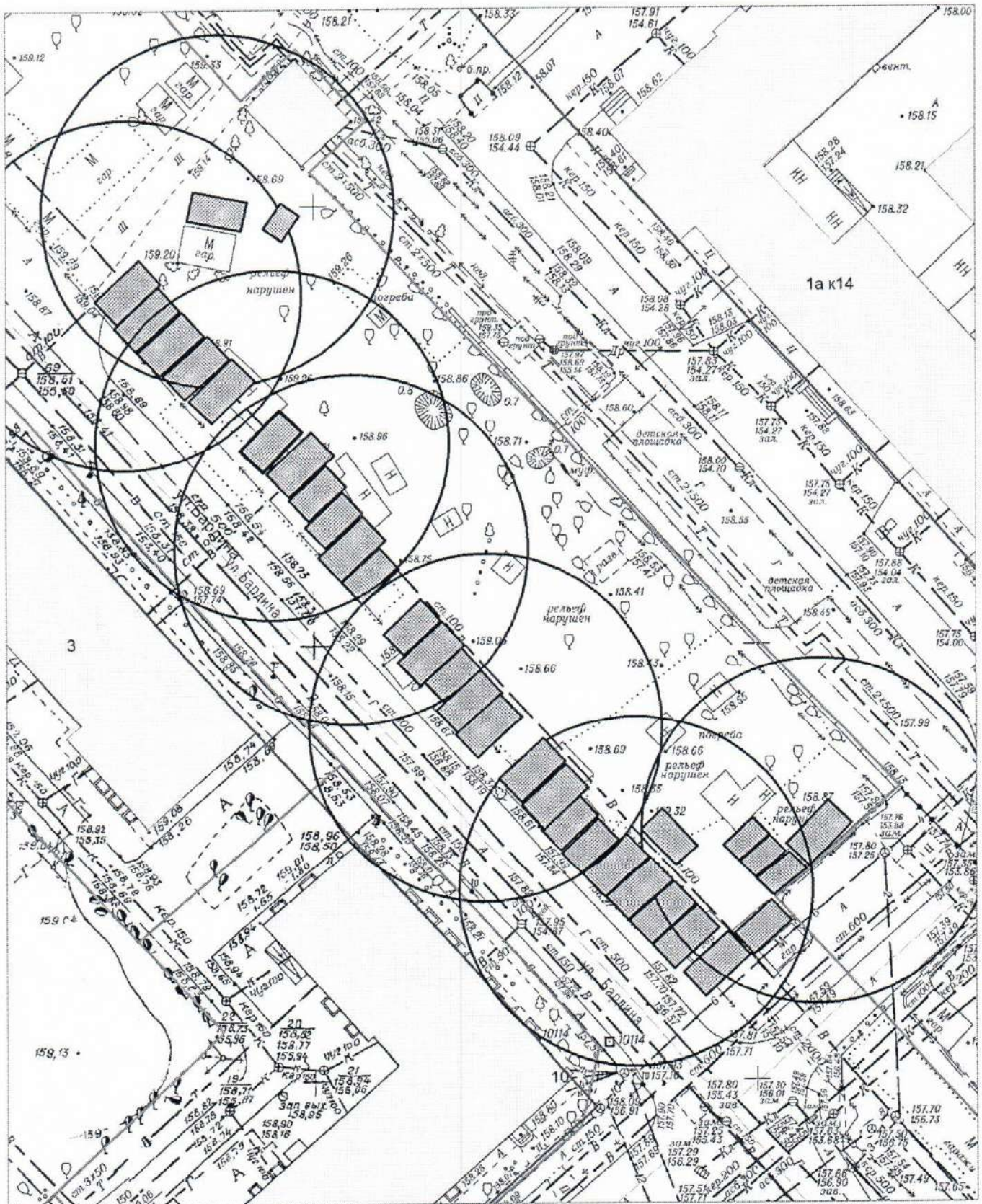


Условные обозначение:



- металлический гараж

КАРТА-СХЕМА территории
 по адресному ориентиру: г. Новосибирск, ул. Бардина, (10)
 на топографическом плане
 М 1:500



Условные обозначение:

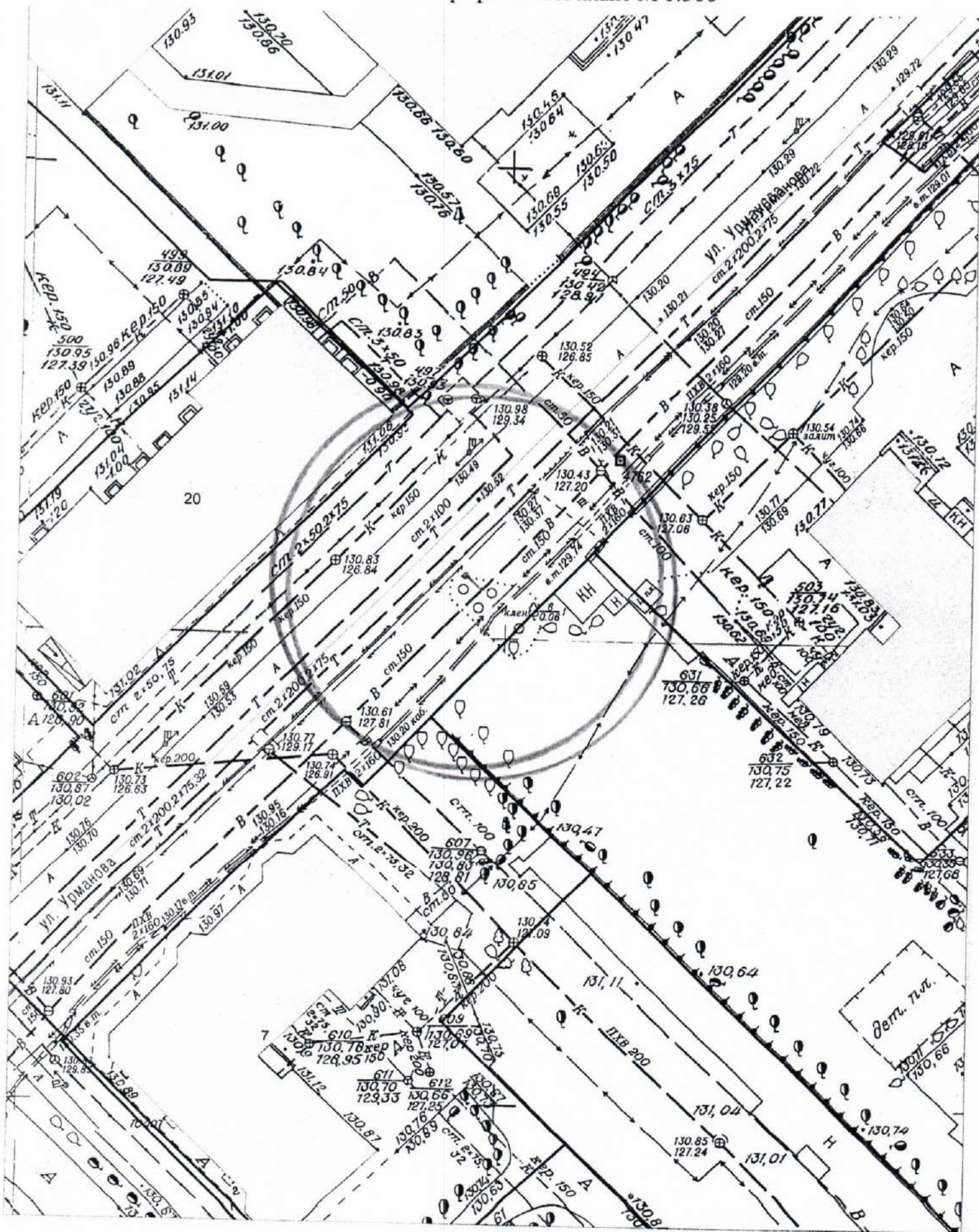


- металлический гараж

Карта – схема территории №

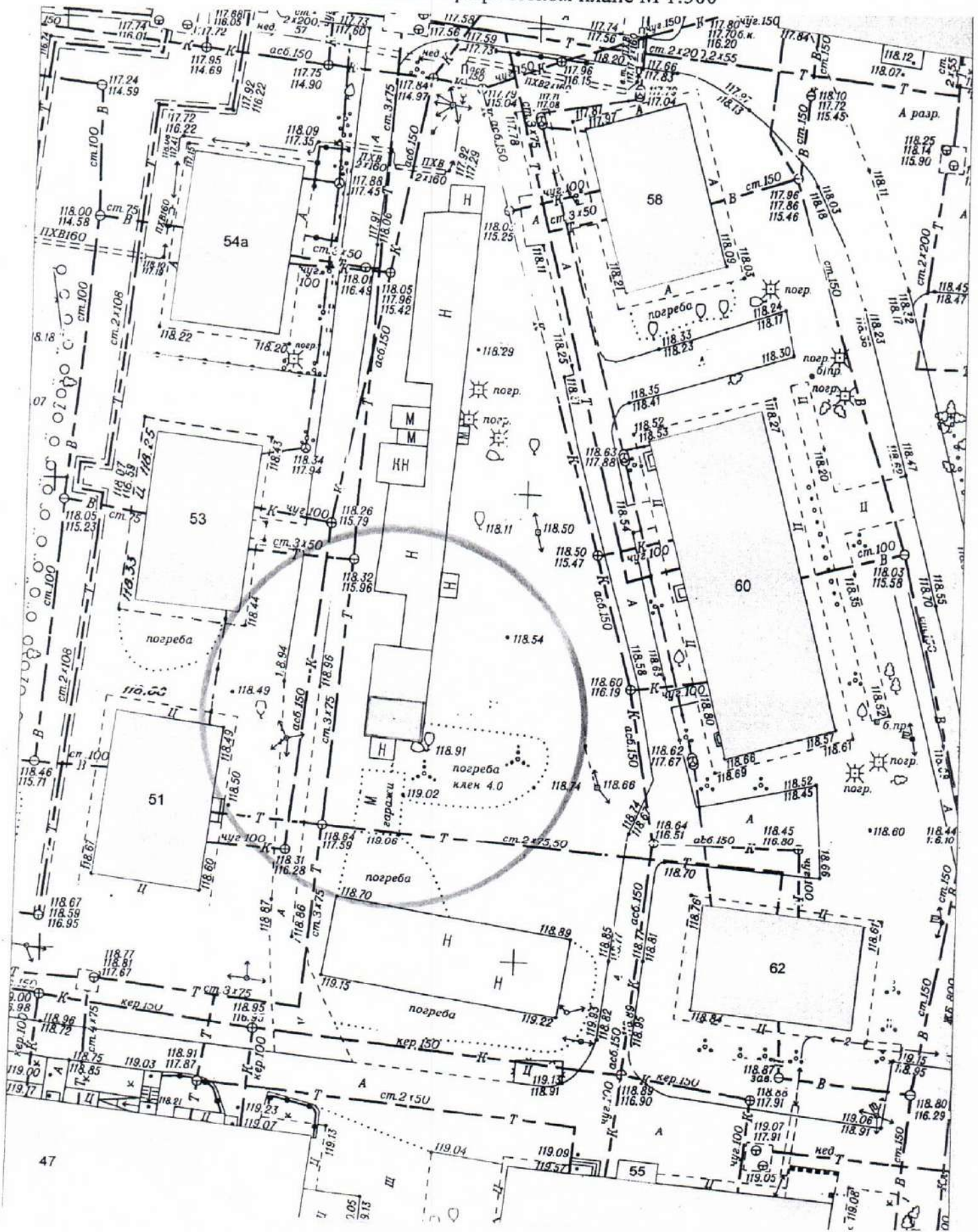
по адресному ориентиру: ул. Урманова, (20).

на топографическом плане М 1:500



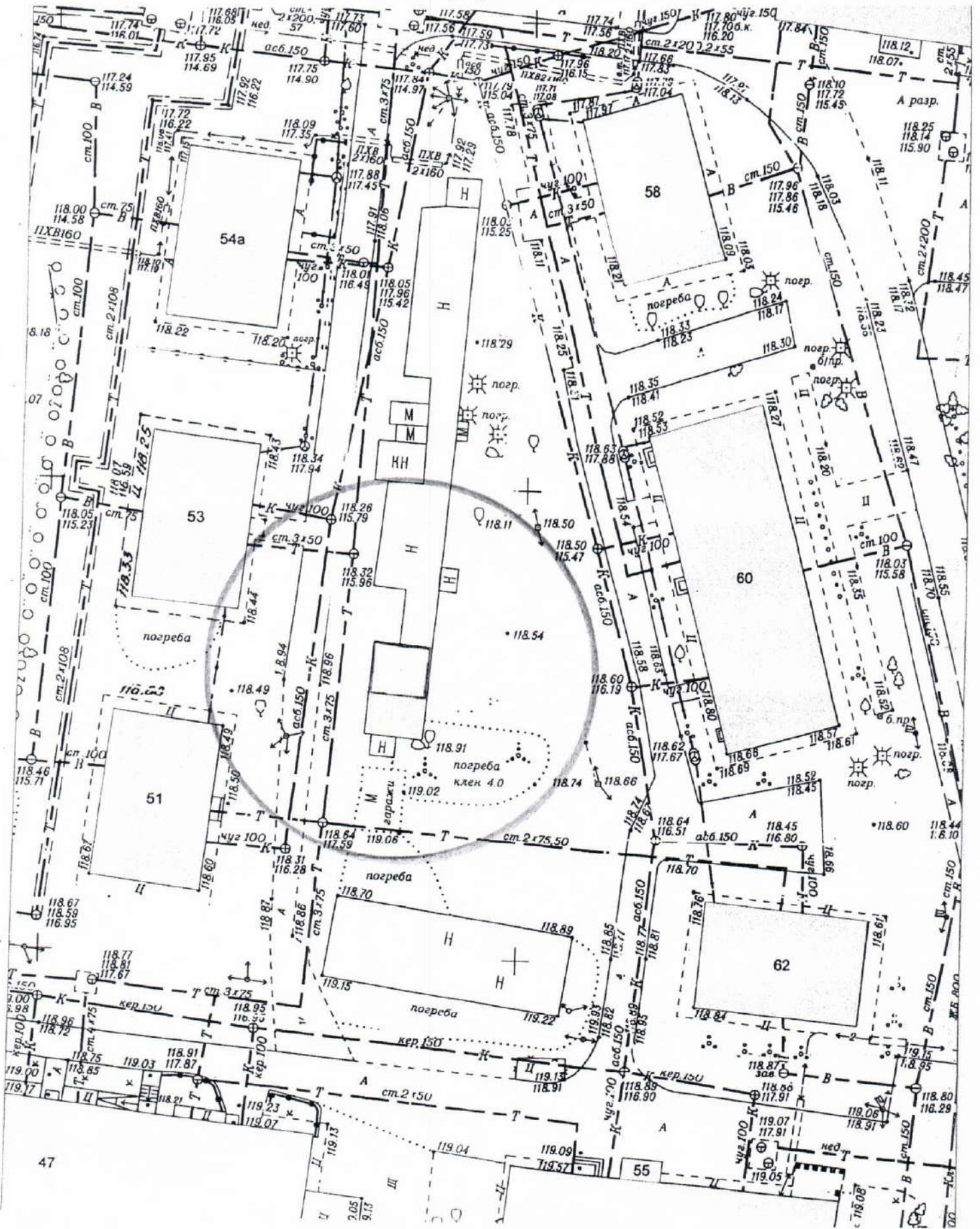
Карта – схема территории №
по адресному ориентиру: ул. Бурденко, (60).

на топографическом плане М 1:500



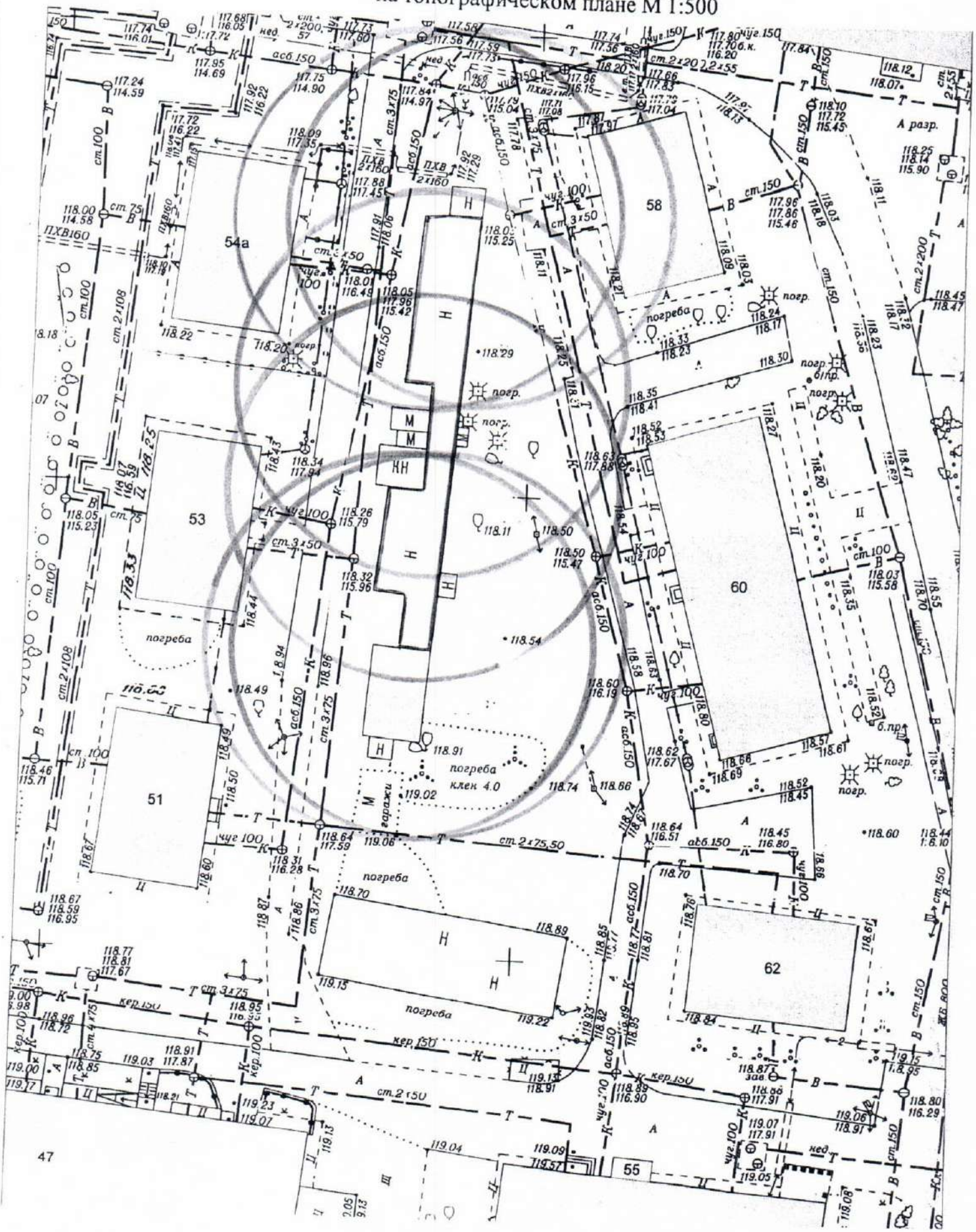
Карта – схема территории №
по адресному ориентиру: ул. Бурденко, (60).

на топографическом плане М 1:500



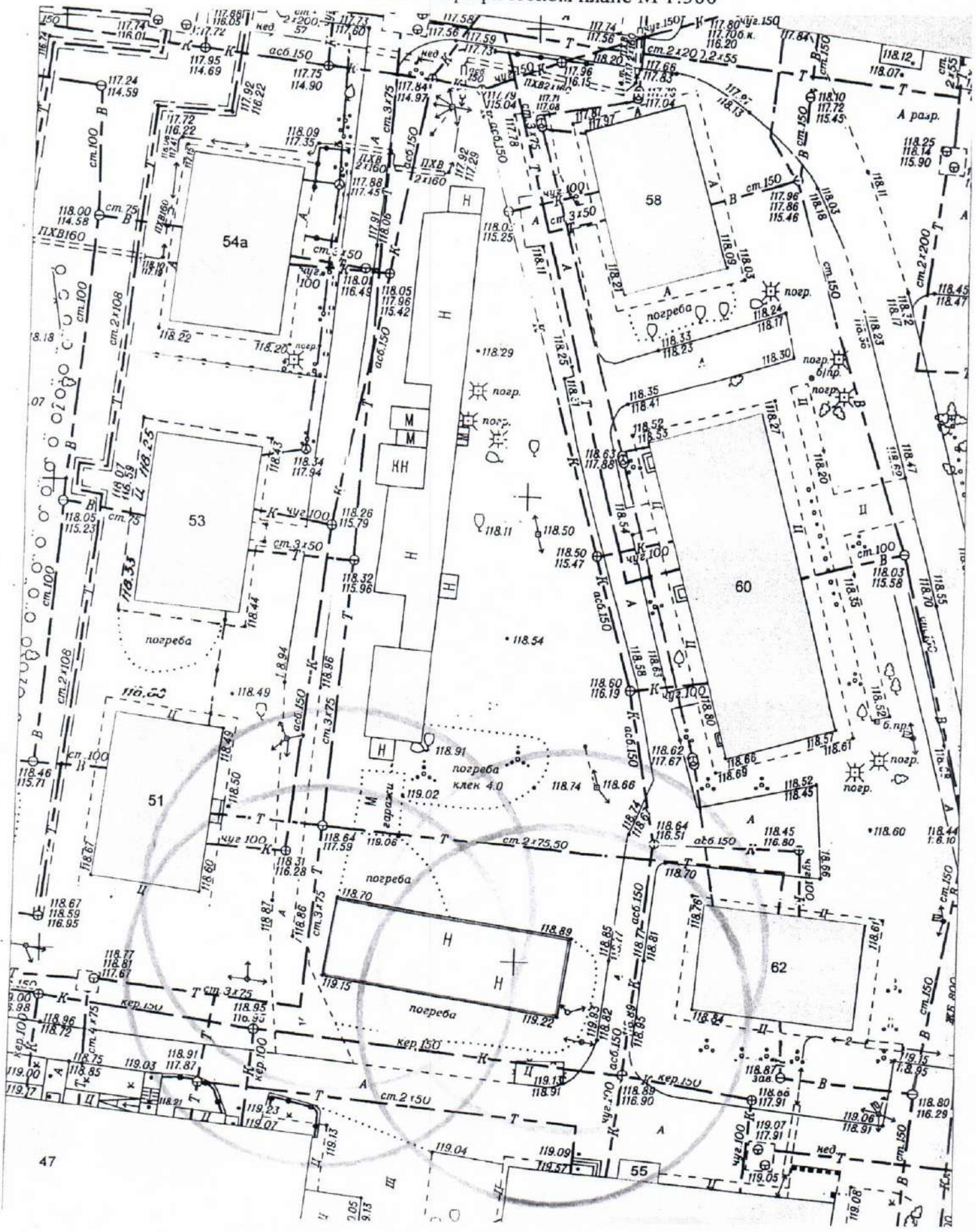
Карта – схема территории №
по адресному ориентиру: ул. Бурденко, (60).

на топографическом плане М 1:500



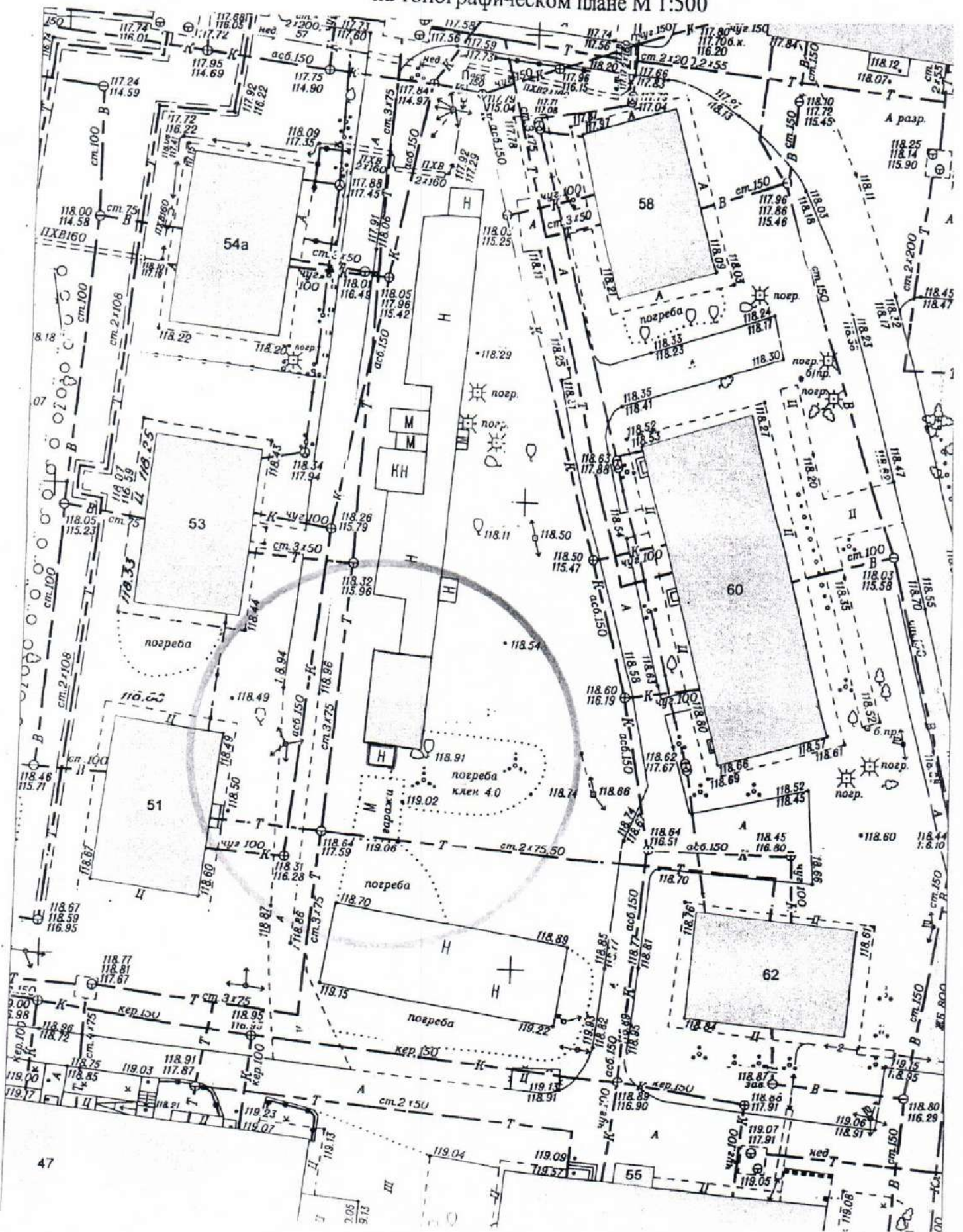
Карта – схема территории №
по адресному ориентиру: ул. Бурденко, (60).

на топографическом плане М 1:500



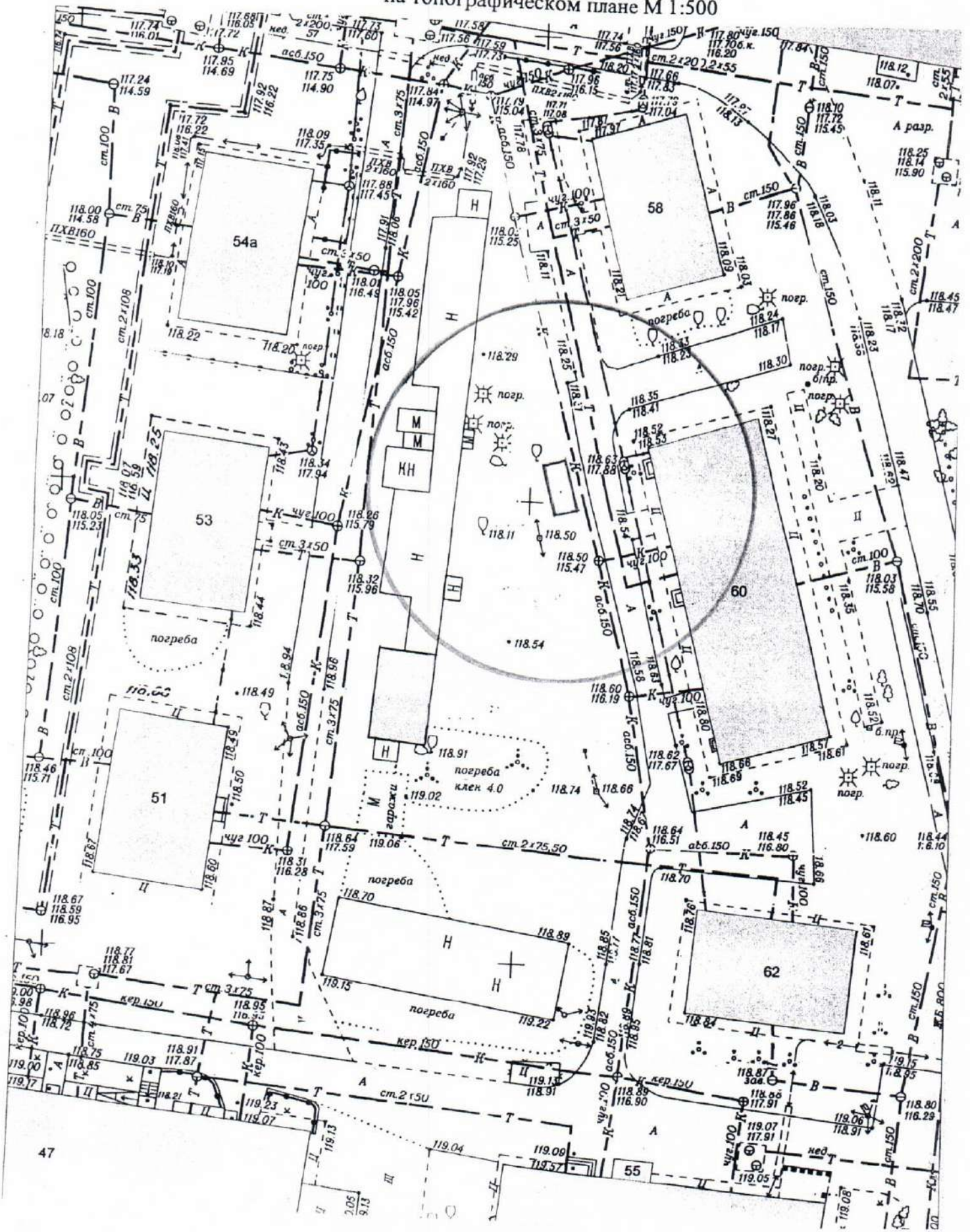
Карта – схема территории №
по адресному ориентиру: ул. Бурденко, (60).

на топографическом плане М 1:500



Карта – схема территории №
по адресному ориентиру: ул. Бурденко, (60).

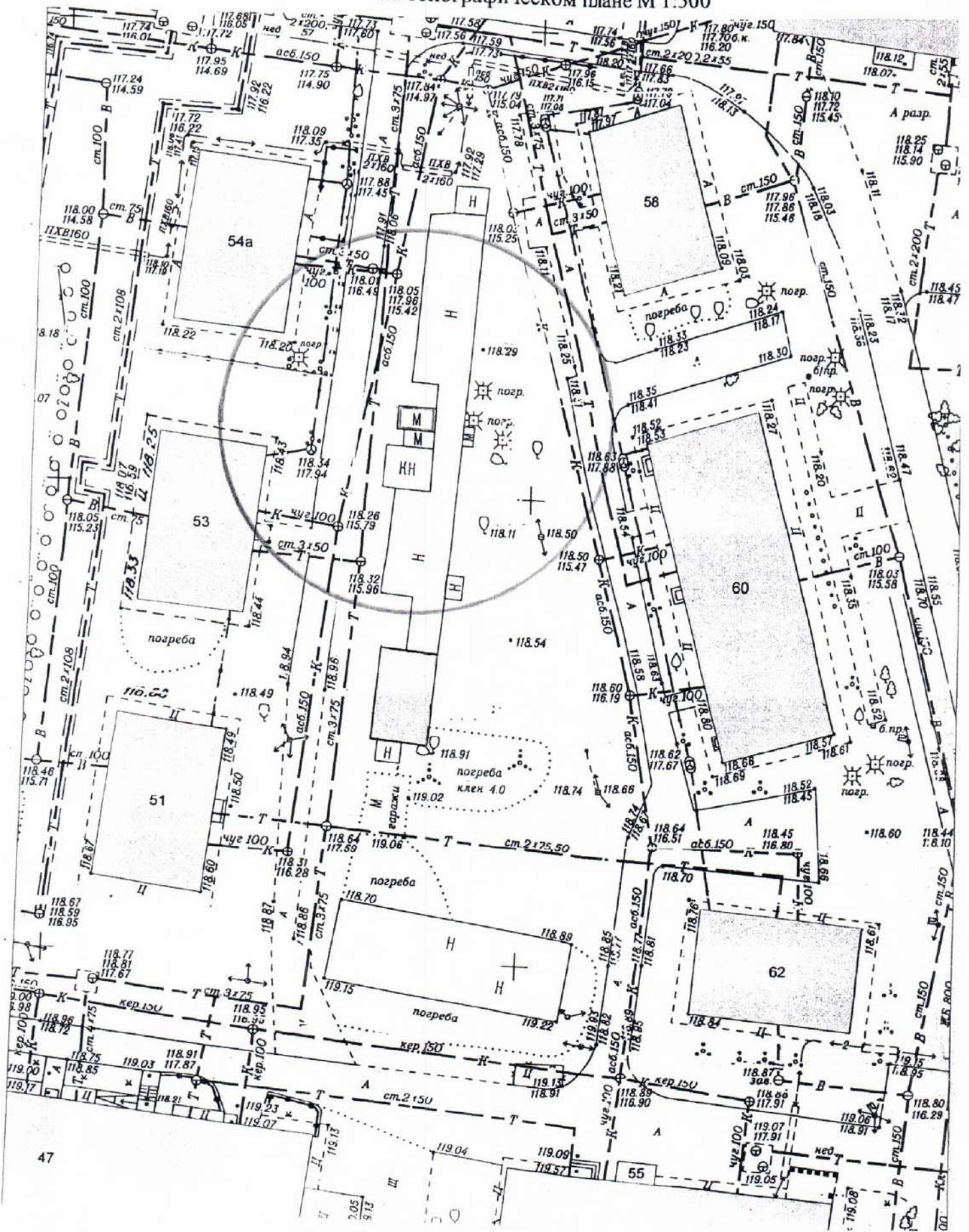
на топографическом плане М 1:500



Карта – схема территории №

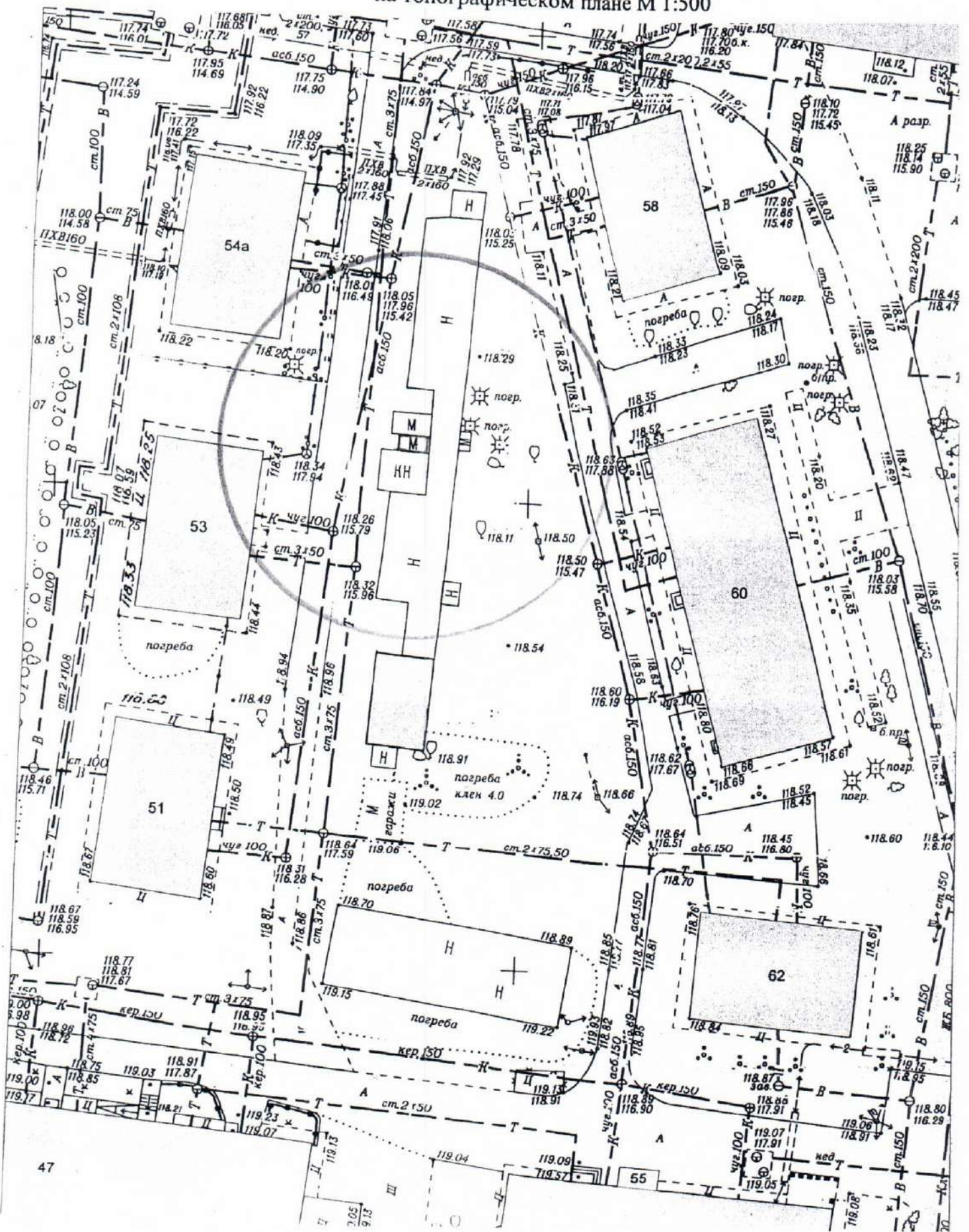
по адресному ориентиру: ул. Бурденко, (60).

на топографическом плане М 1:500



Карта – схема территории №
по адресному ориентиру: ул. Бурденко, (60).

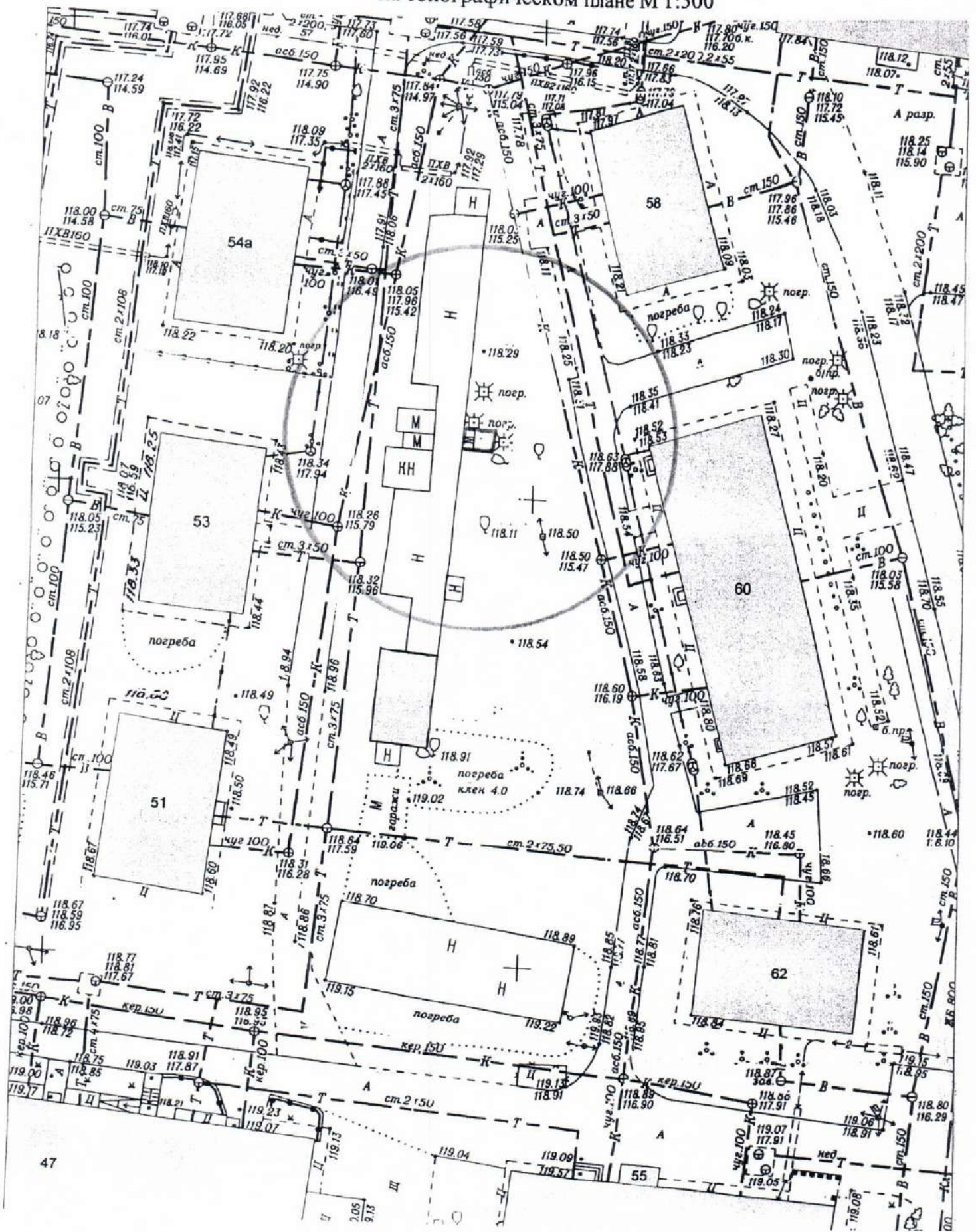
на топографическом плане М 1:500



Карта – схема территории №

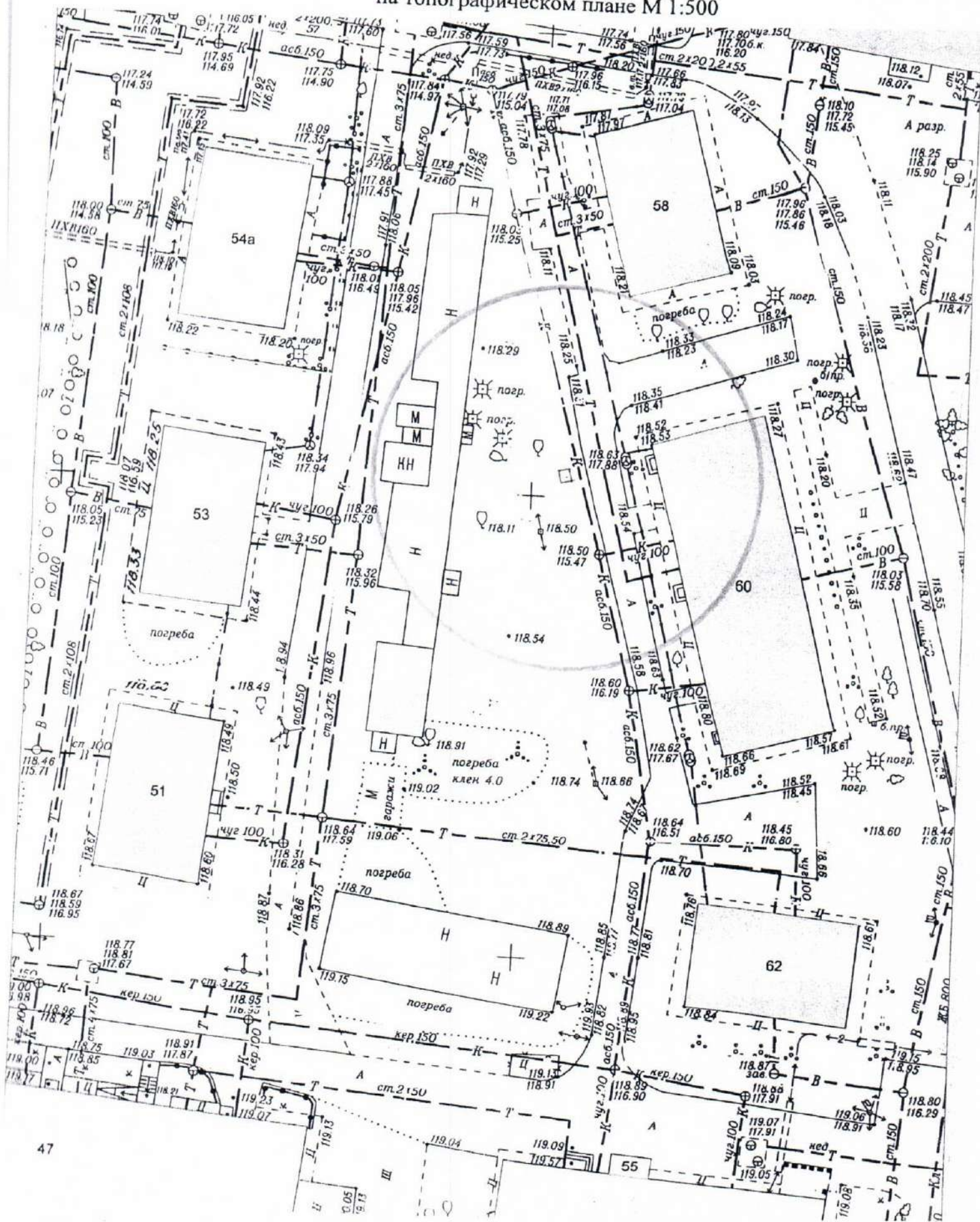
по адресному ориентиру: ул. Бурденко, (60).

на топографическом плане М 1:500



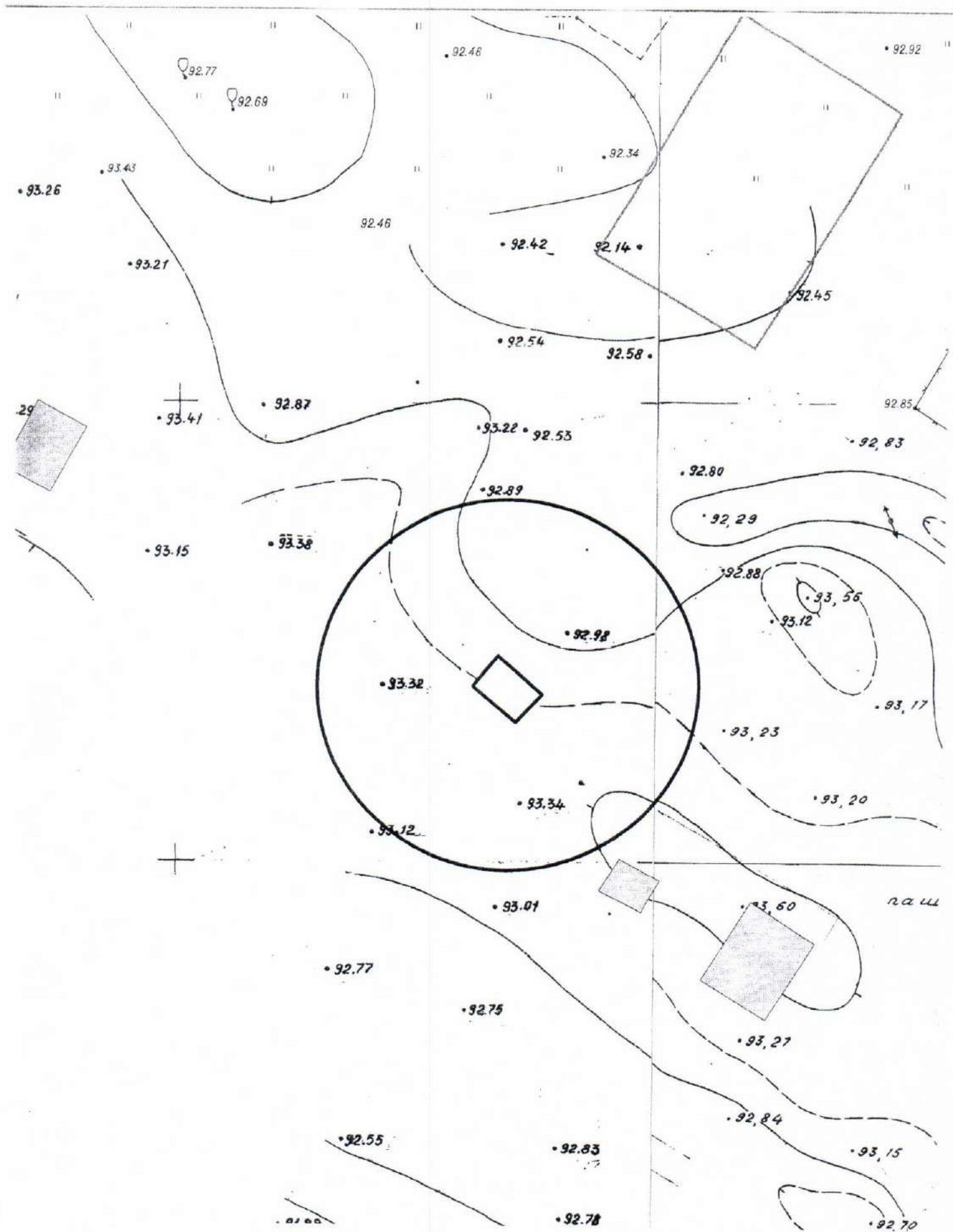
Карта – схема территории №
по адресному ориентиру: ул. Бурденко, (60).

на топографическом плане М 1:500



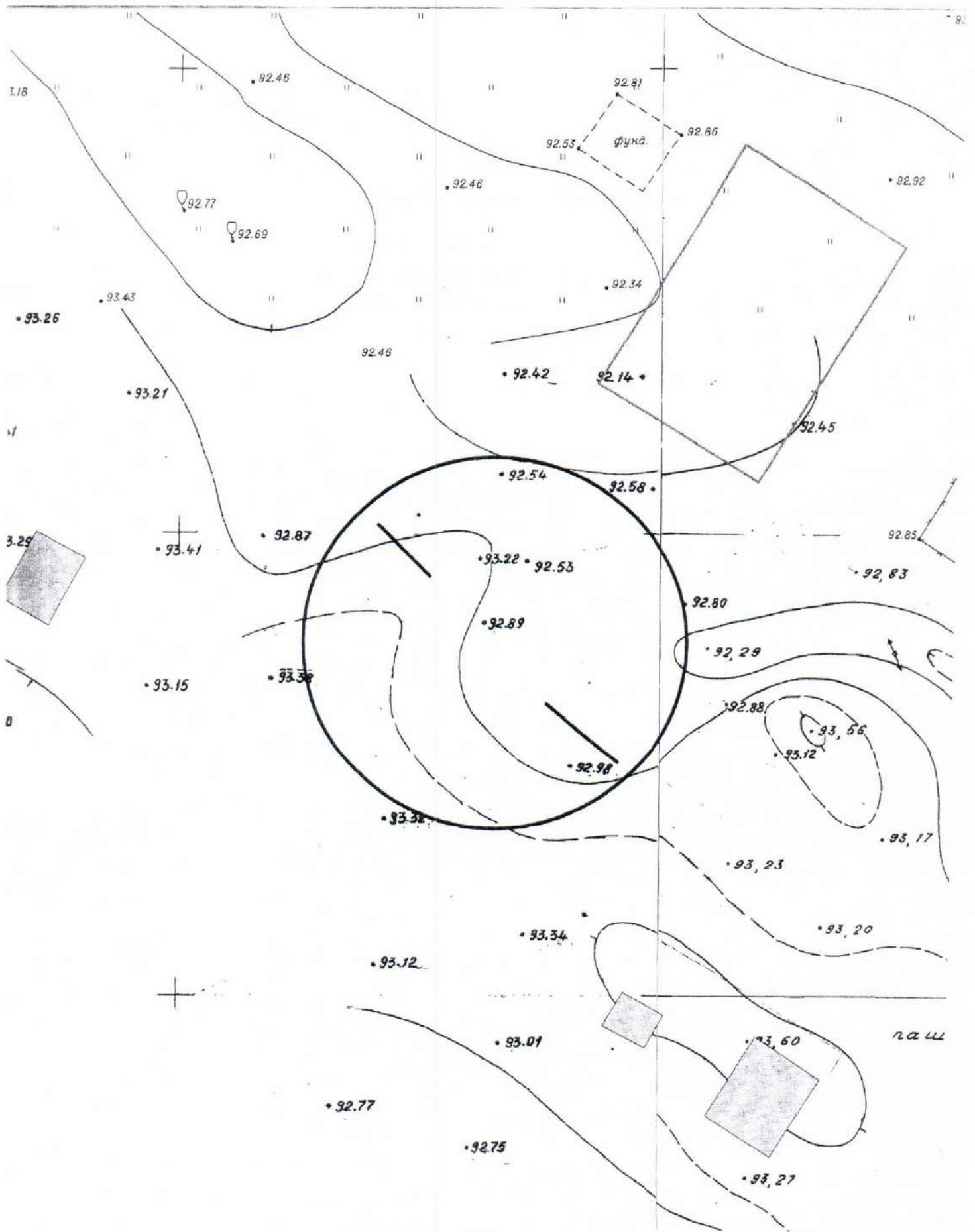
карта-схема территории

по адресному ориентиру: ул. Томбусинская 93/1
на топографическом плане М 1:500



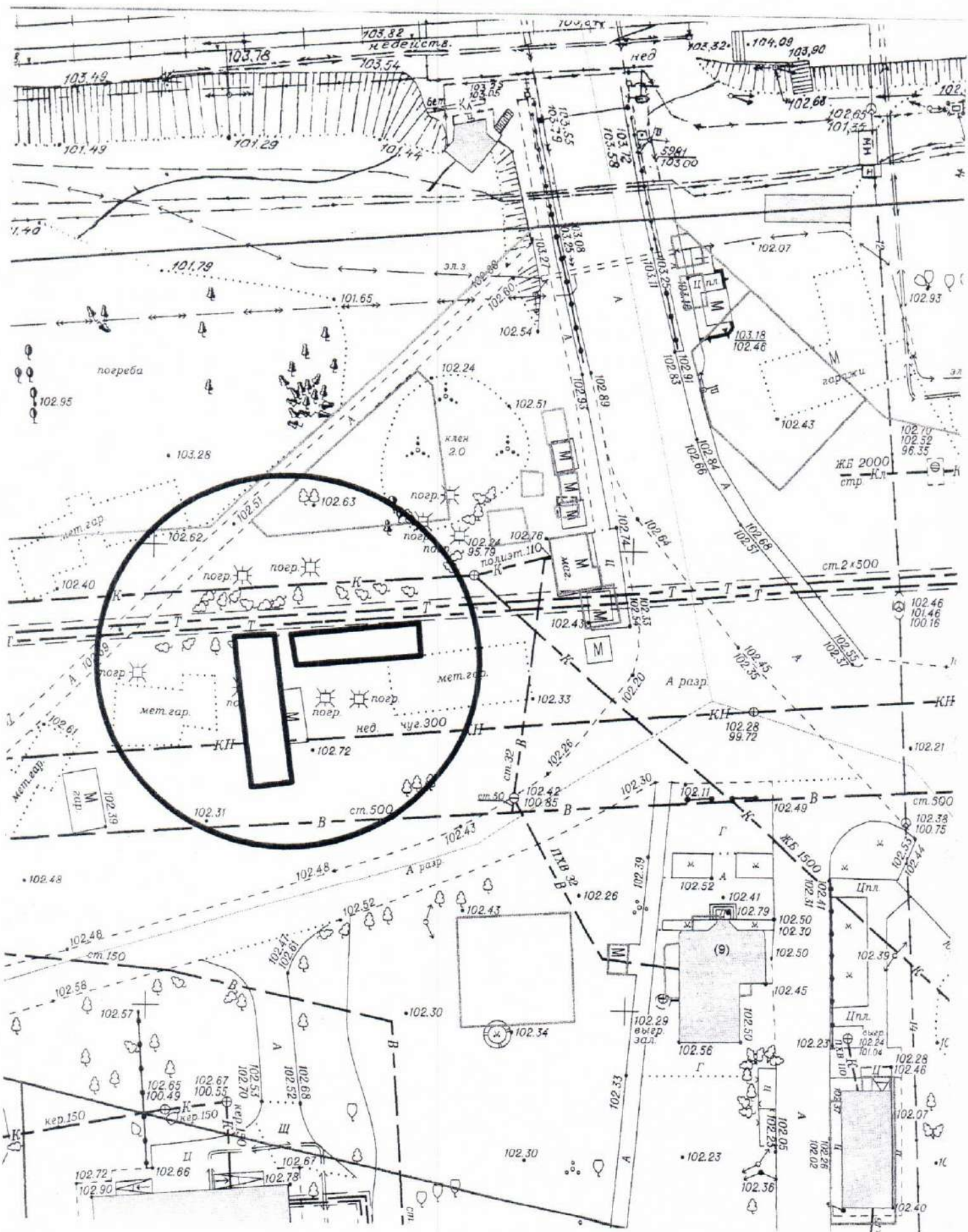
Карта-схема территории

по адресному ориентиру: ул. Томбусинская 93/1
на топографическом плане М 1:500



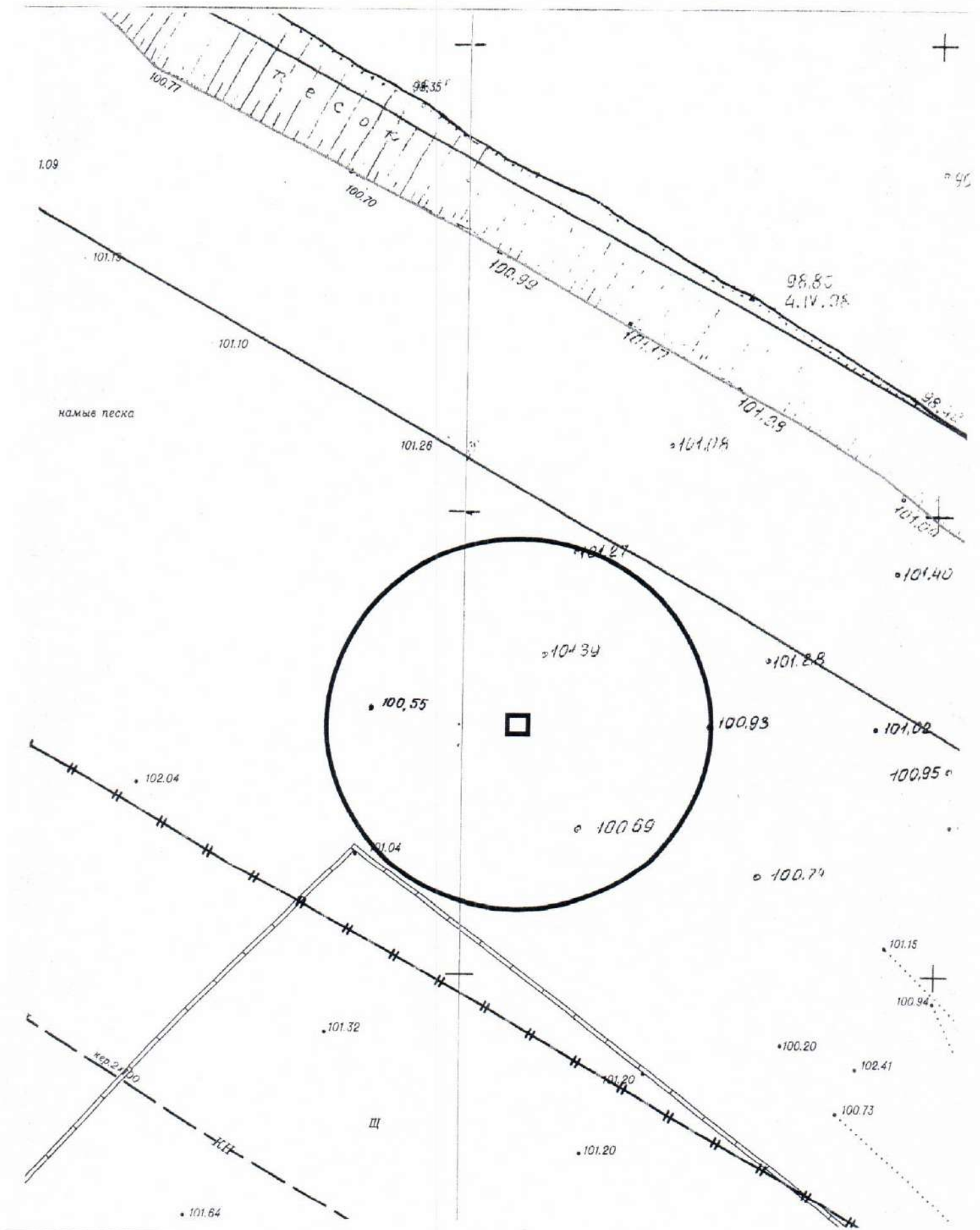
карта-схема территории

по адресному ориентиру: ул. Невельского, 9
на топографическом плане М 1:500

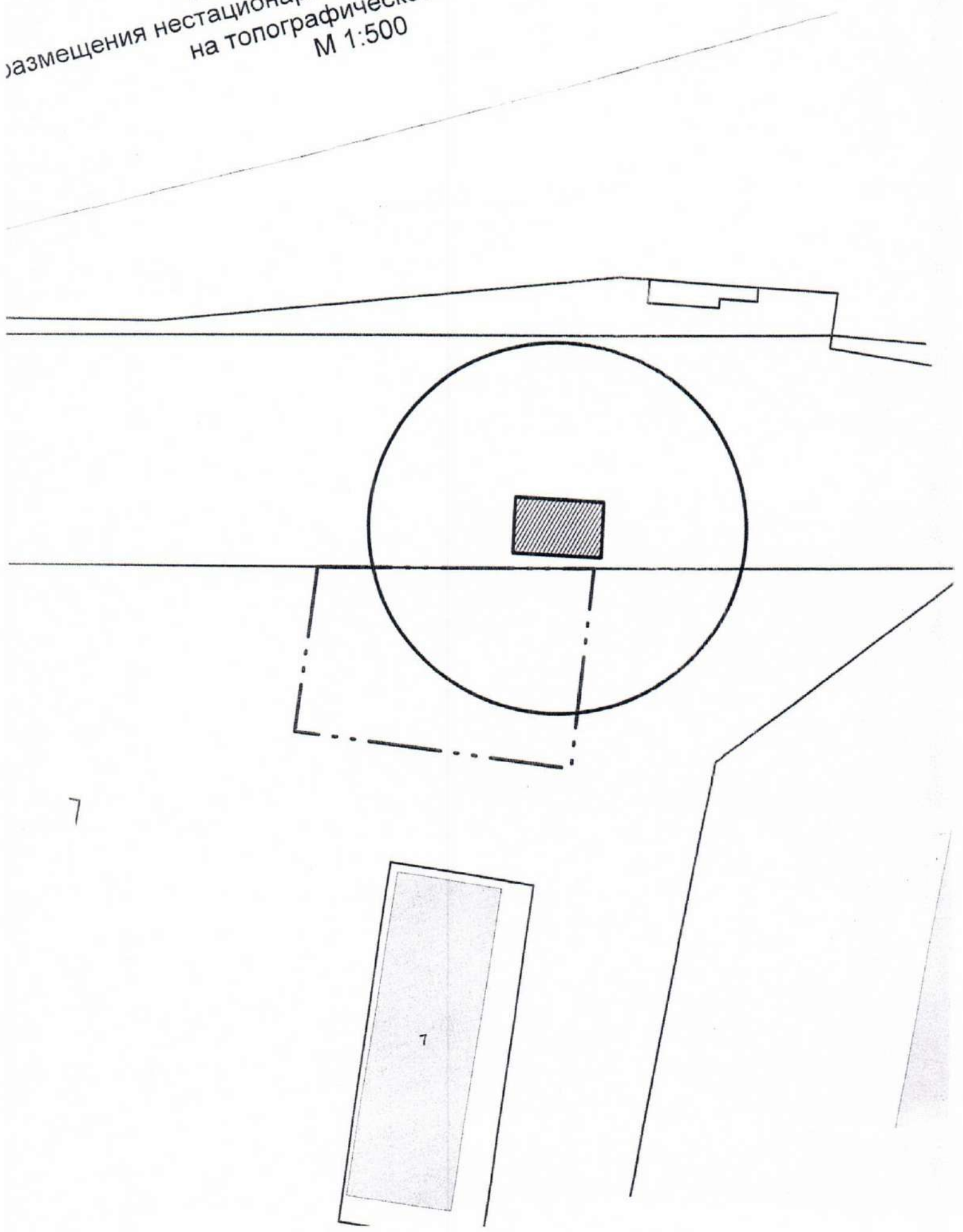


карта-схема территории

по адресному ориентиру: ул. Ивана Севастьянова, 7
на топографическом плане М 1:500



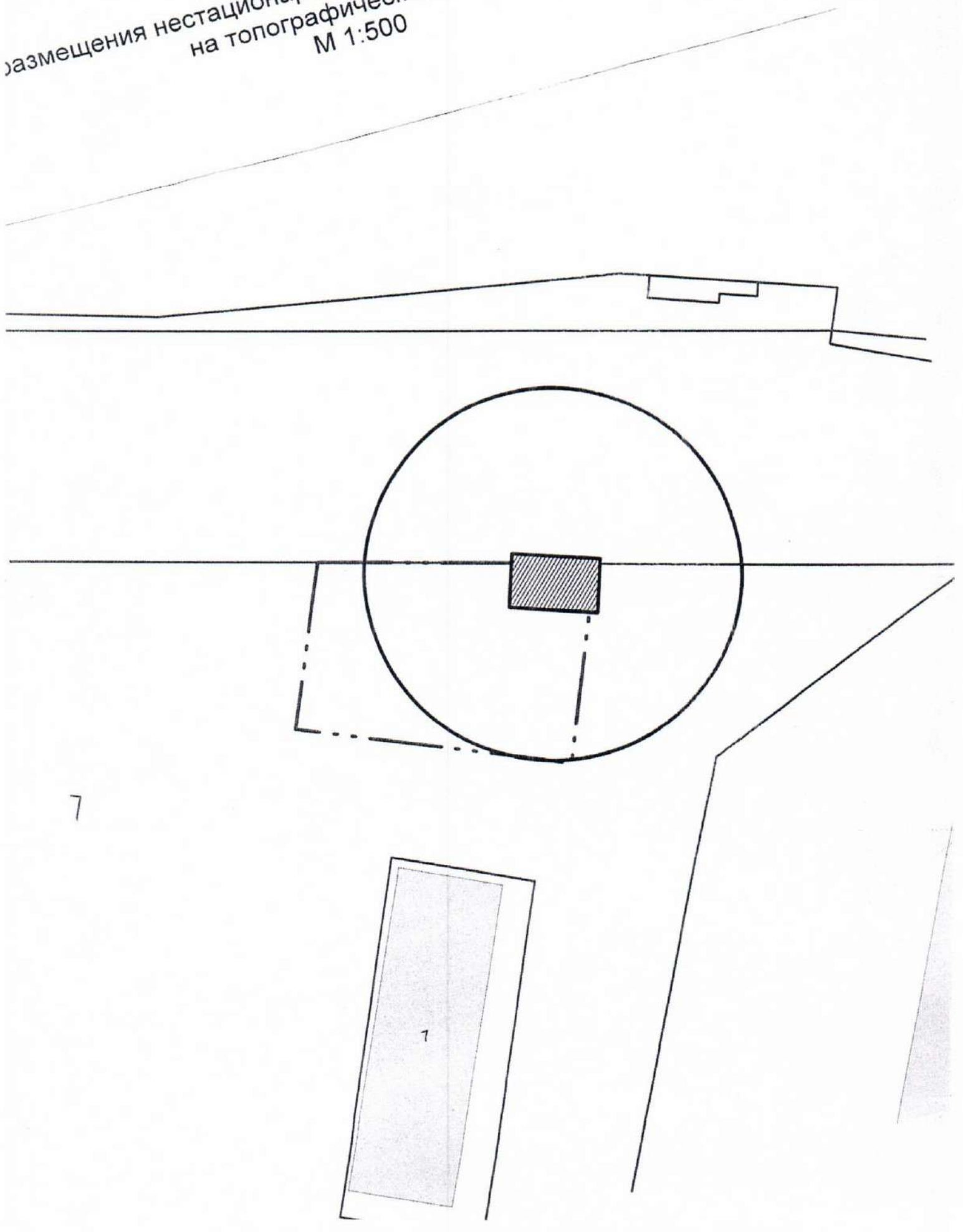
Карта-схема территории
размещения нестационарного объекта по ул. Лаврова, (1)
на топографическом плане
М 1:500



7

7

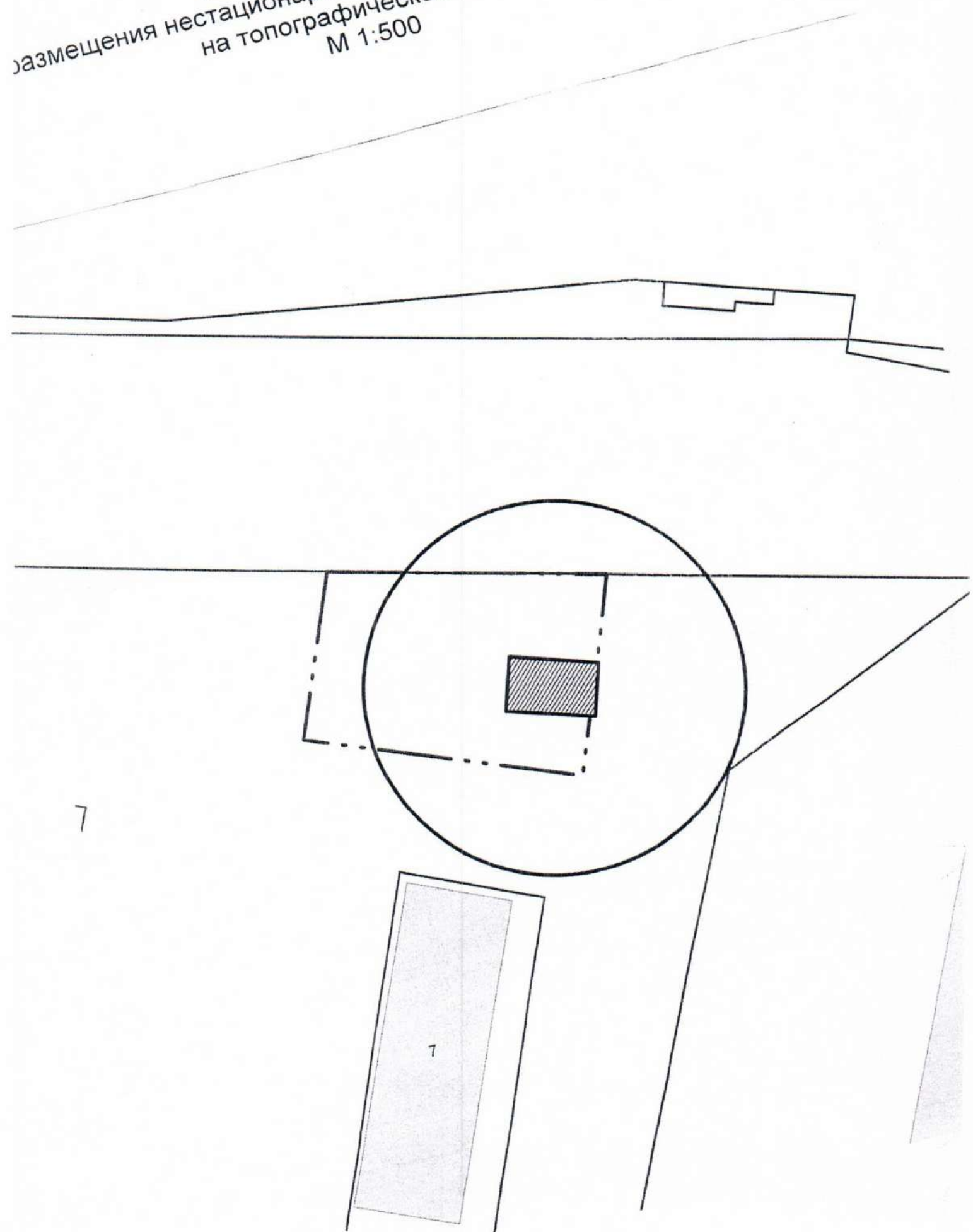
Карта-схема территории
размещения нестационарного объекта по ул. Лаврова, (7)
на топографическом плане
М 1:500



7

7

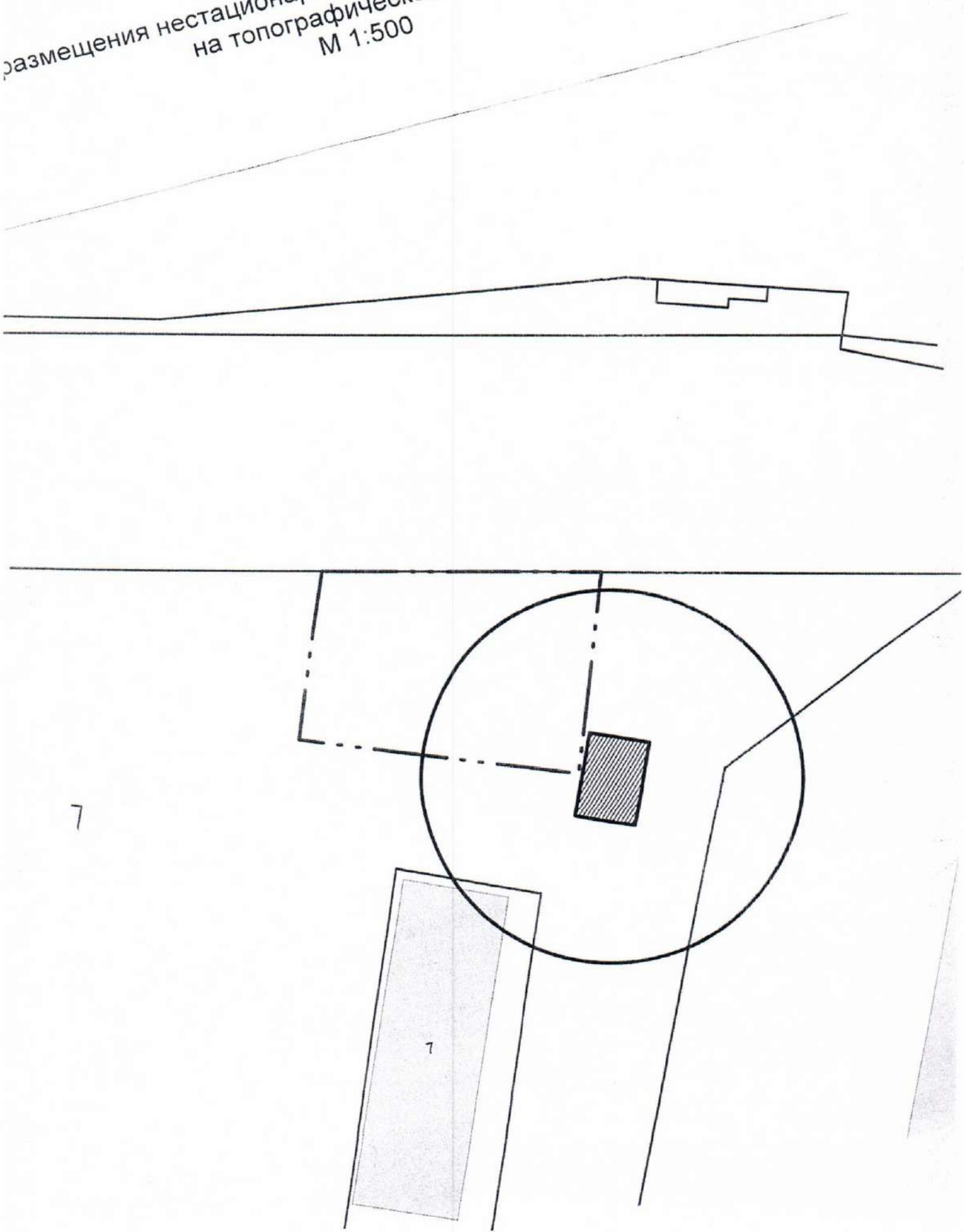
Карта-схема территории
размещения нестационарного объекта по ул. Лаврова, (7)
на топографическом плане
М 1:500



7

7

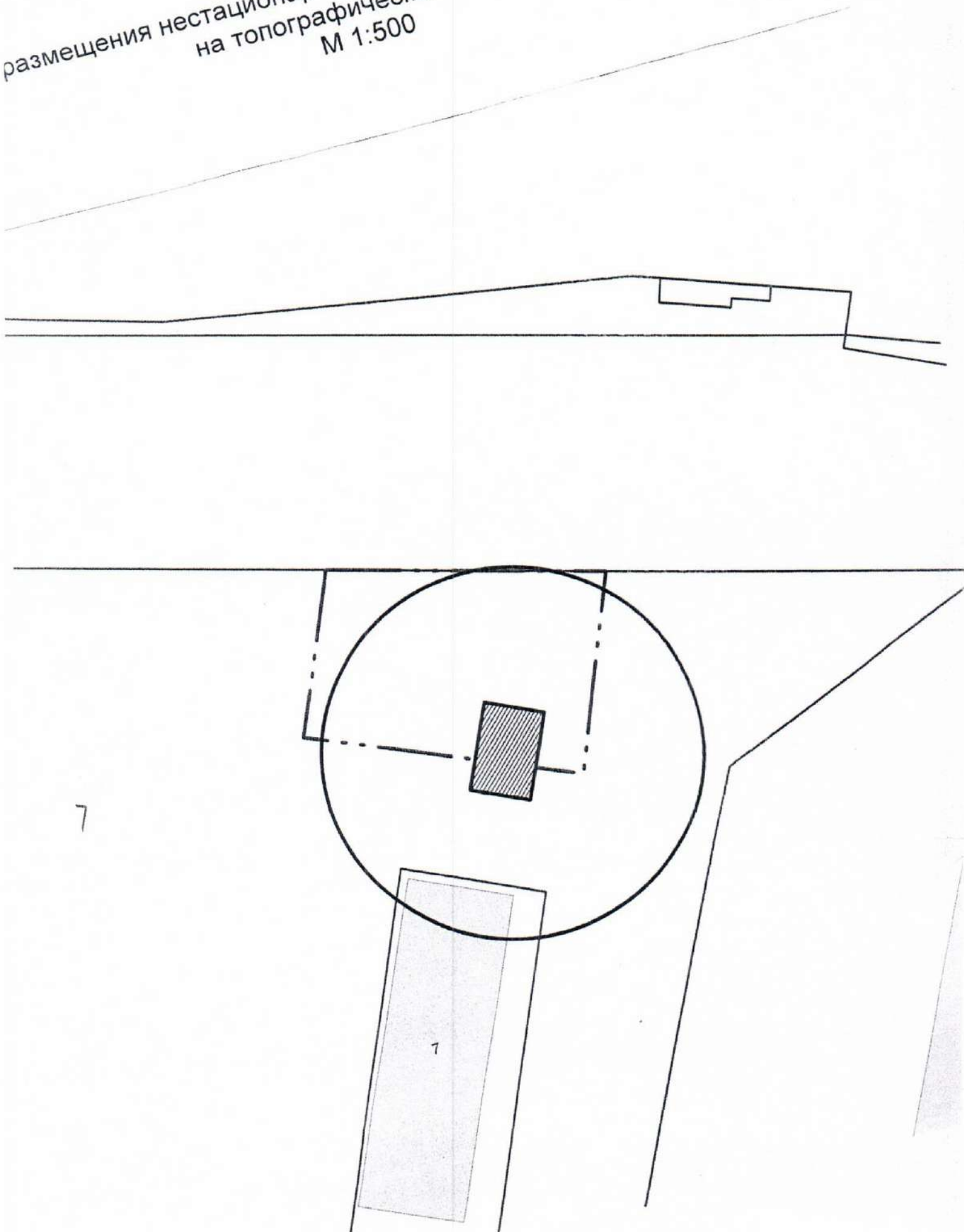
Карта-схема территории
размещения нестационарного объекта по ул. Лаврова, (7)
на топографическом плане
М 1:500



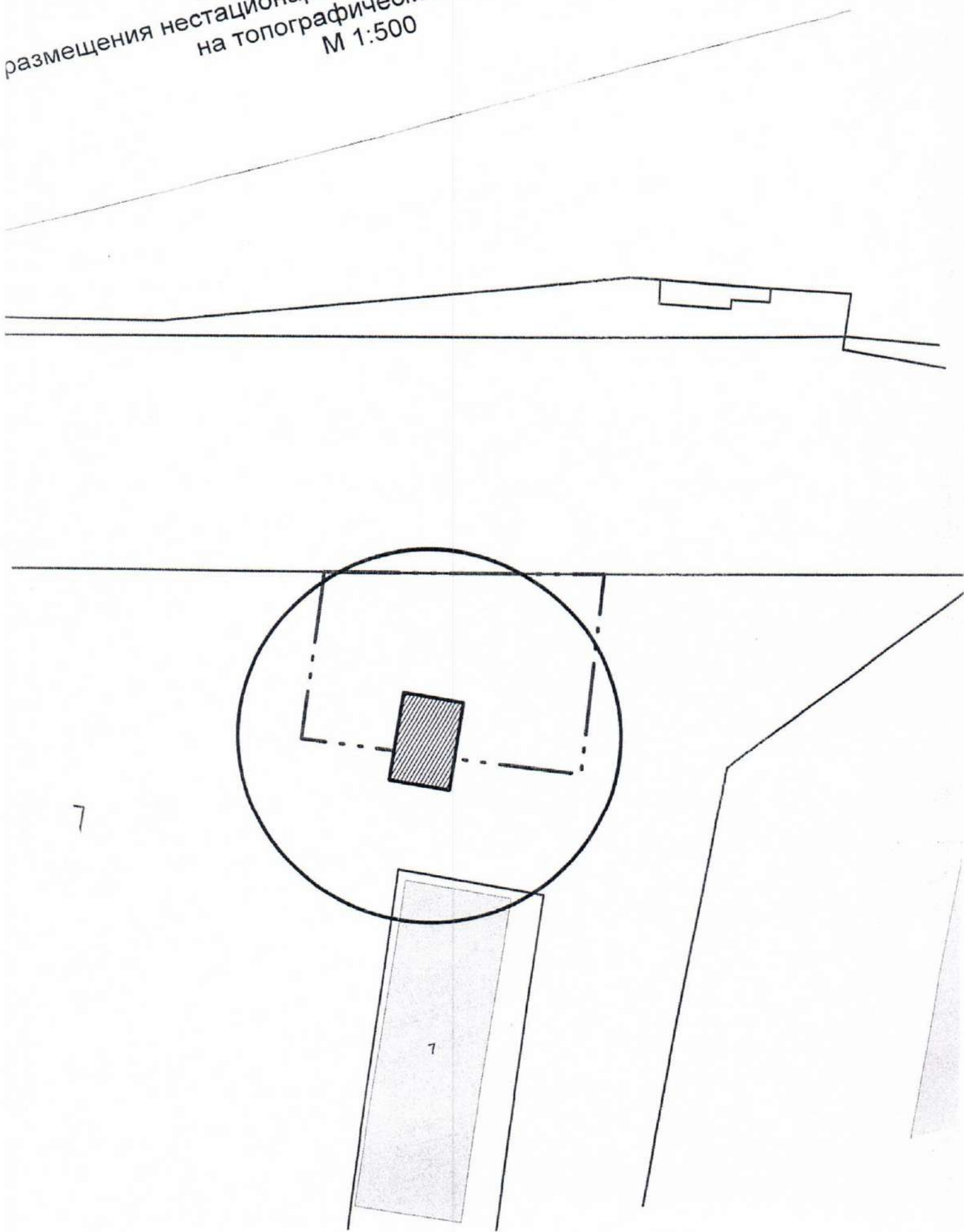
7

7

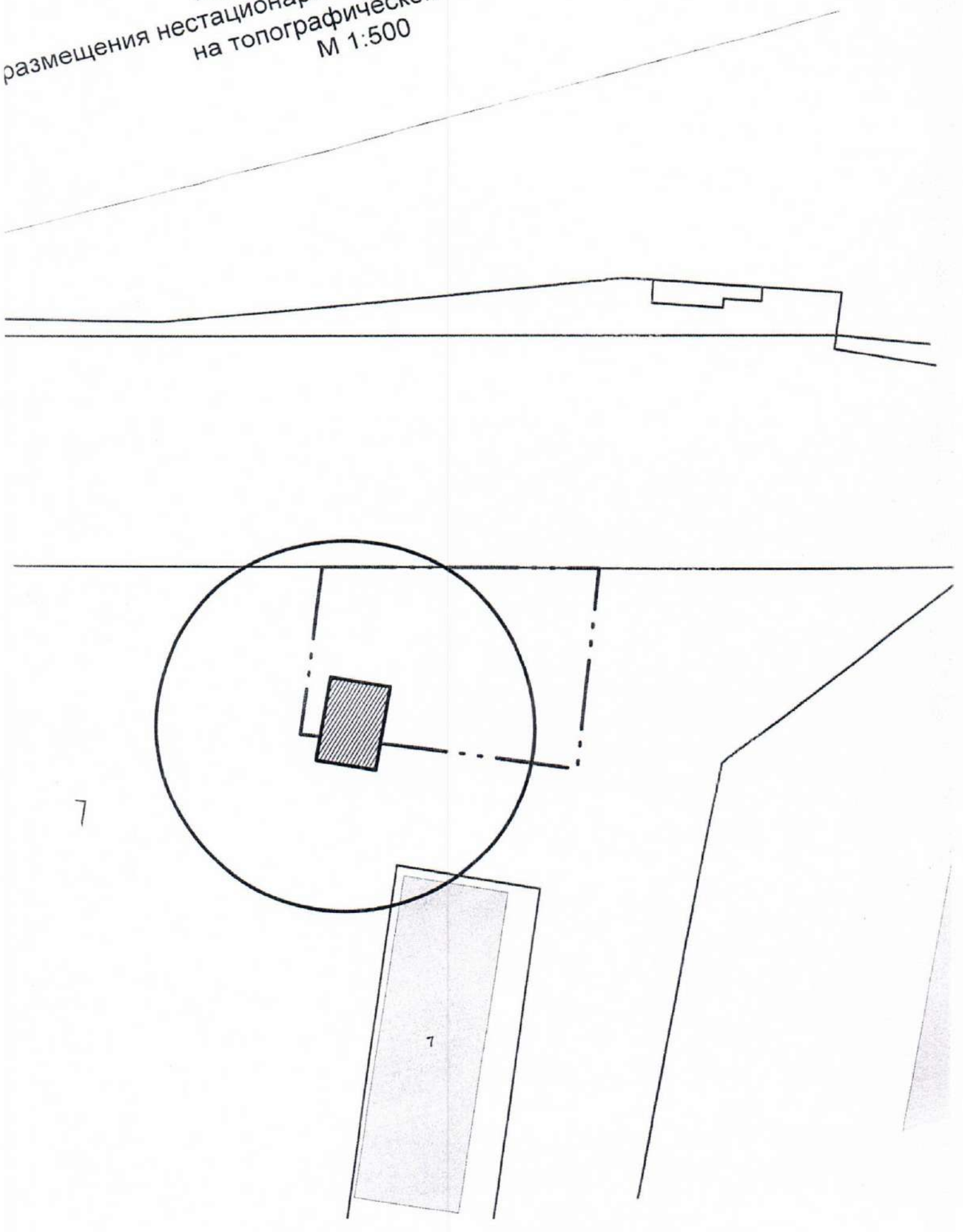
Карта-схема территории
размещения нестационарного объекта по ул. Лаврова, (7)
на топографическом плане
М 1:500



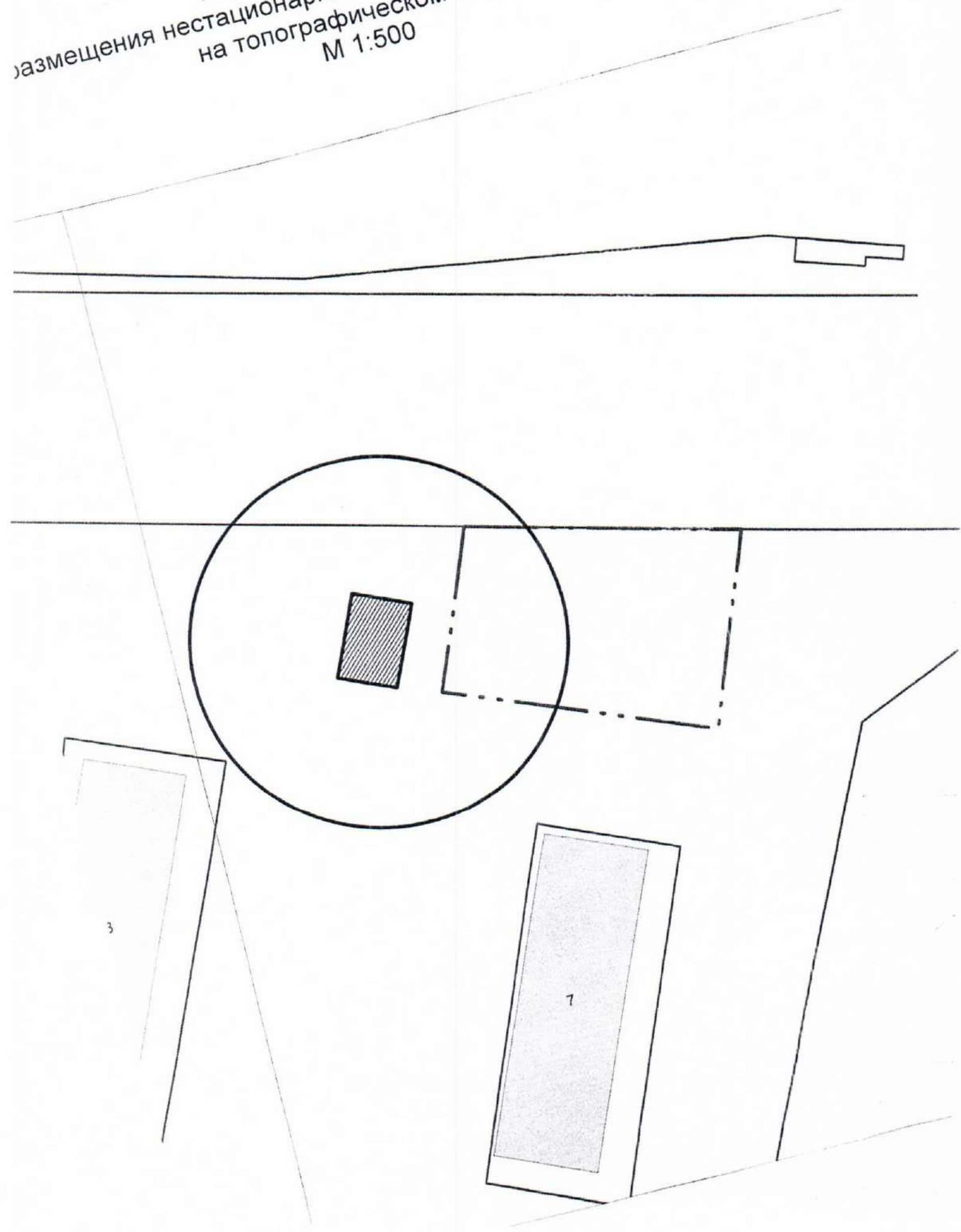
Карта-схема территории
размещения нестационарного объекта по ул. Лаврова, (7)
на топографическом плане
М 1:500



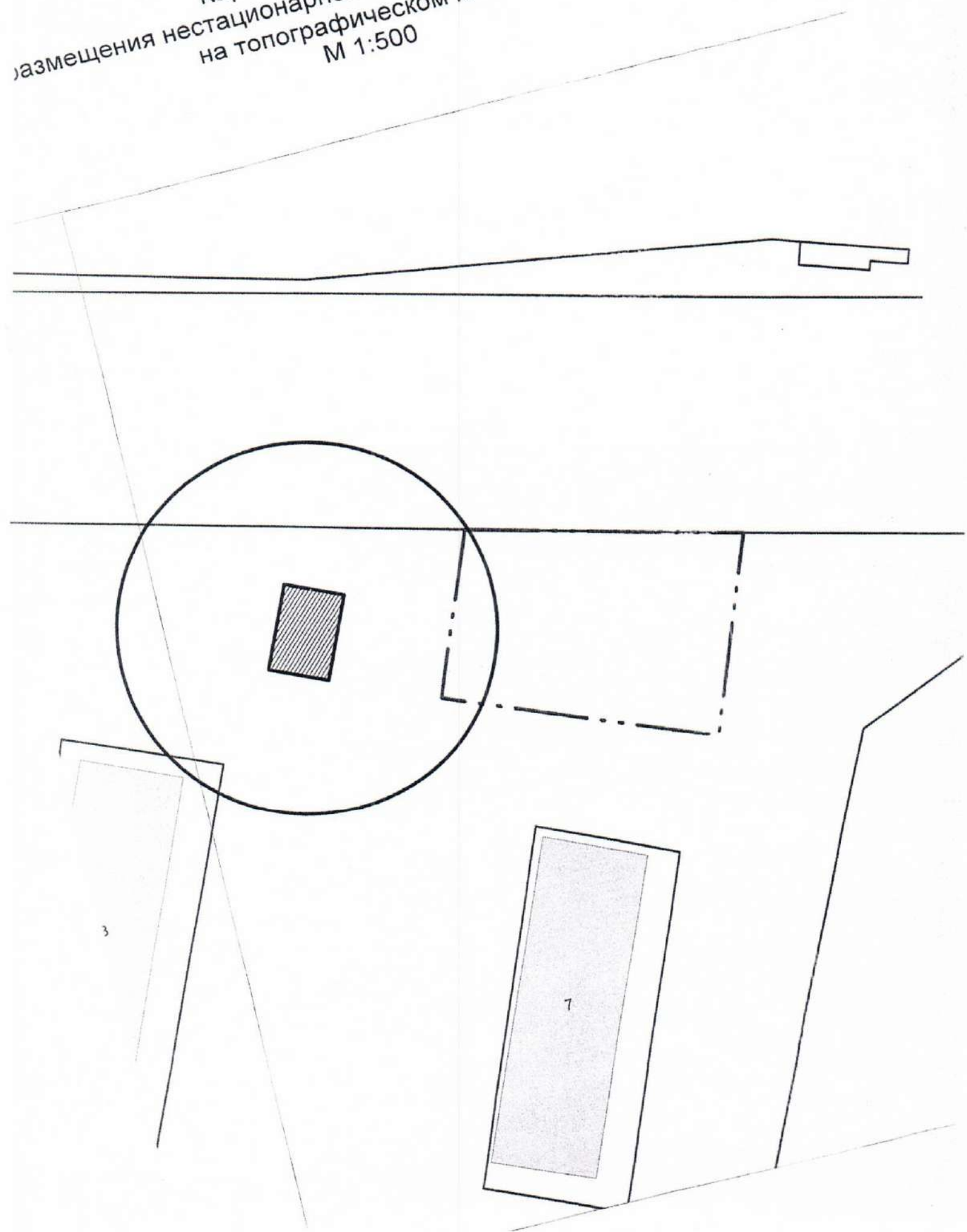
Карта-схема территории
размещения нестационарного объекта по ул. Лаврова, (7)
на топографическом плане
М 1:500



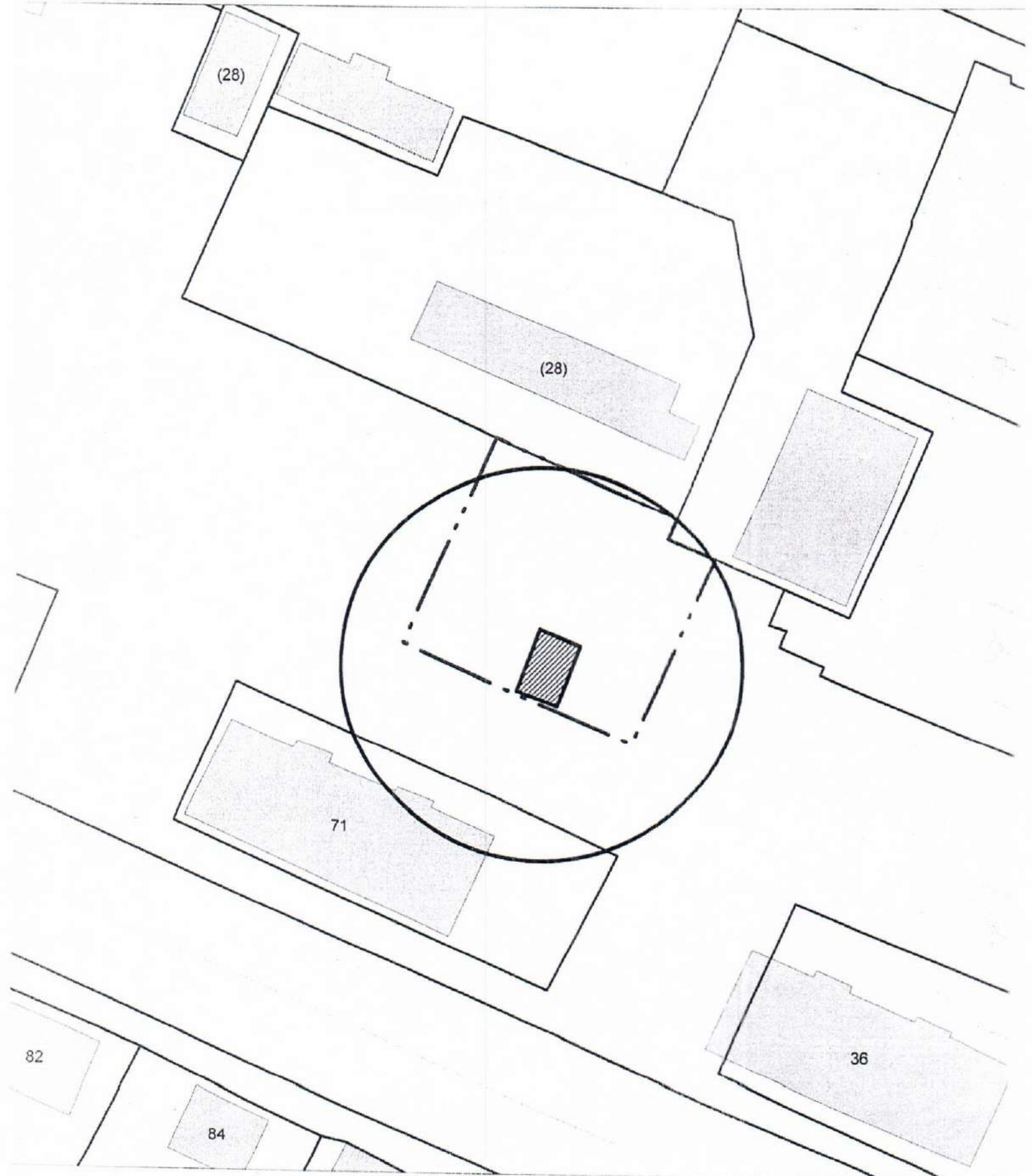
Карта-схема территории
размещения нестационарного объекта по ул. Лаврова, (7)
на топографическом плане
М 1:500



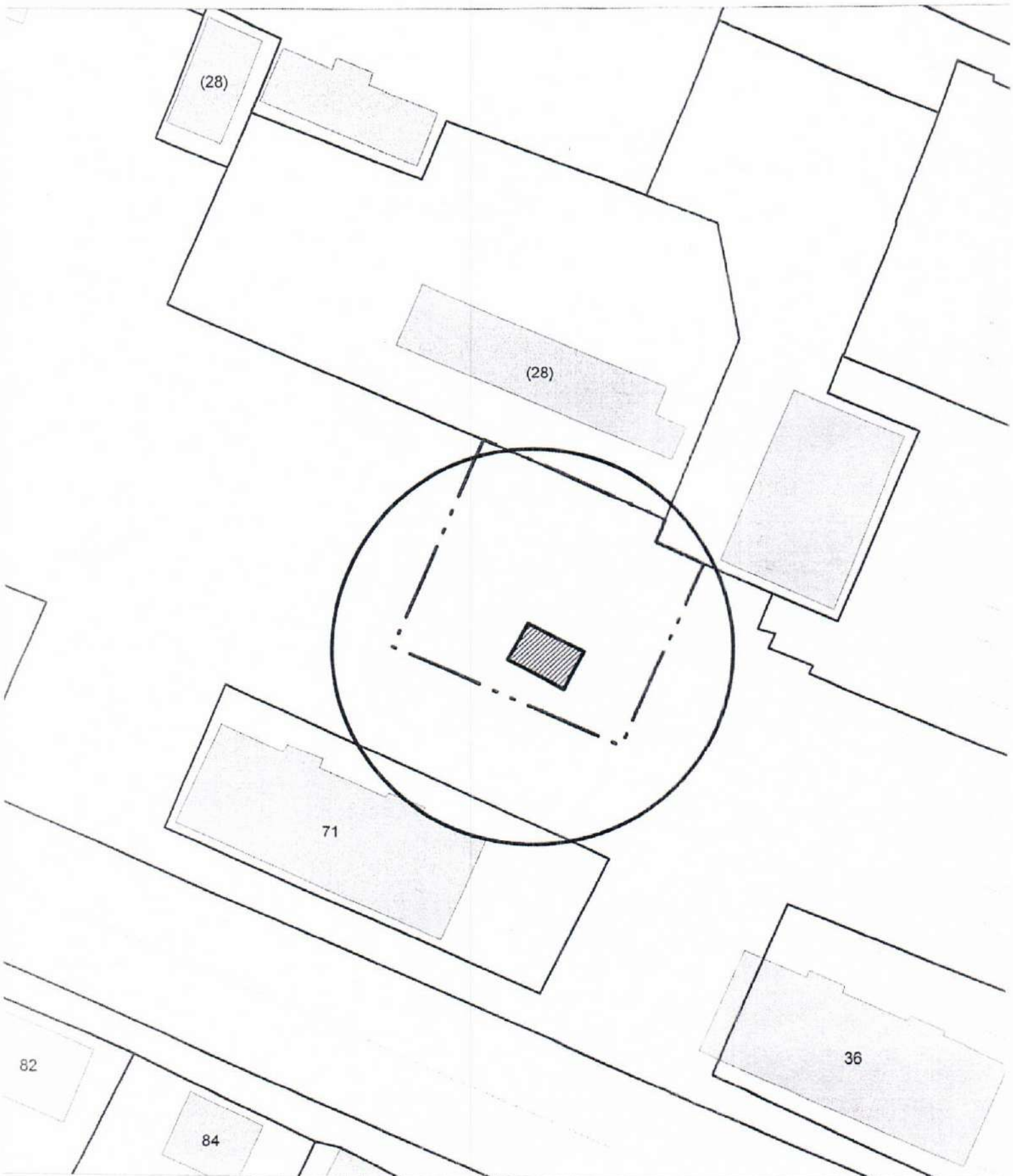
Карта-схема территории
размещения нестационарного объекта по ул. Лаврова, (7)
на топографическом плане
М 1:500



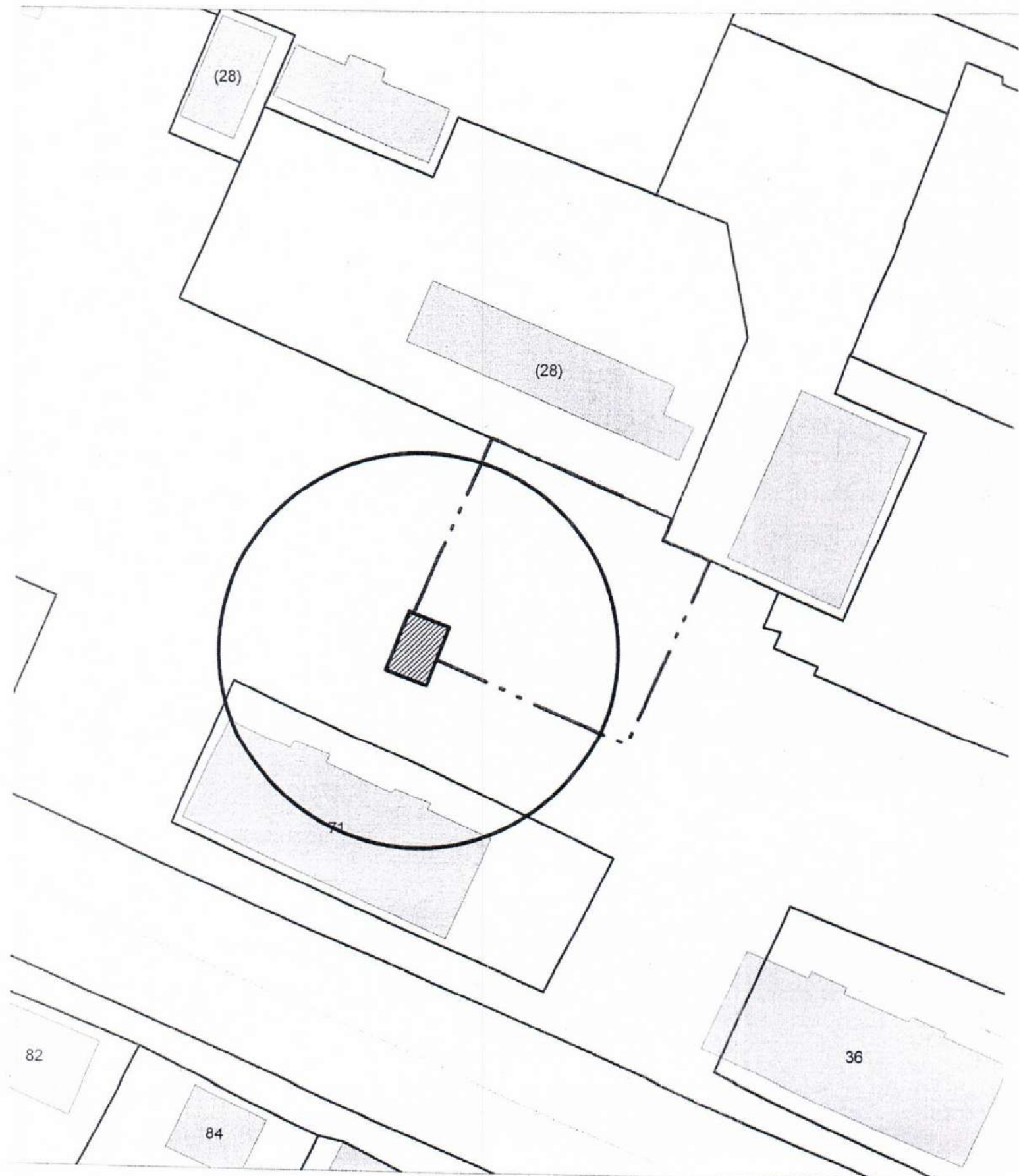
Карта-схема территории
размещения нестационарного объекта по ул. 4-й Пятилетки, (28а)
на топографическом плане
М 1:500



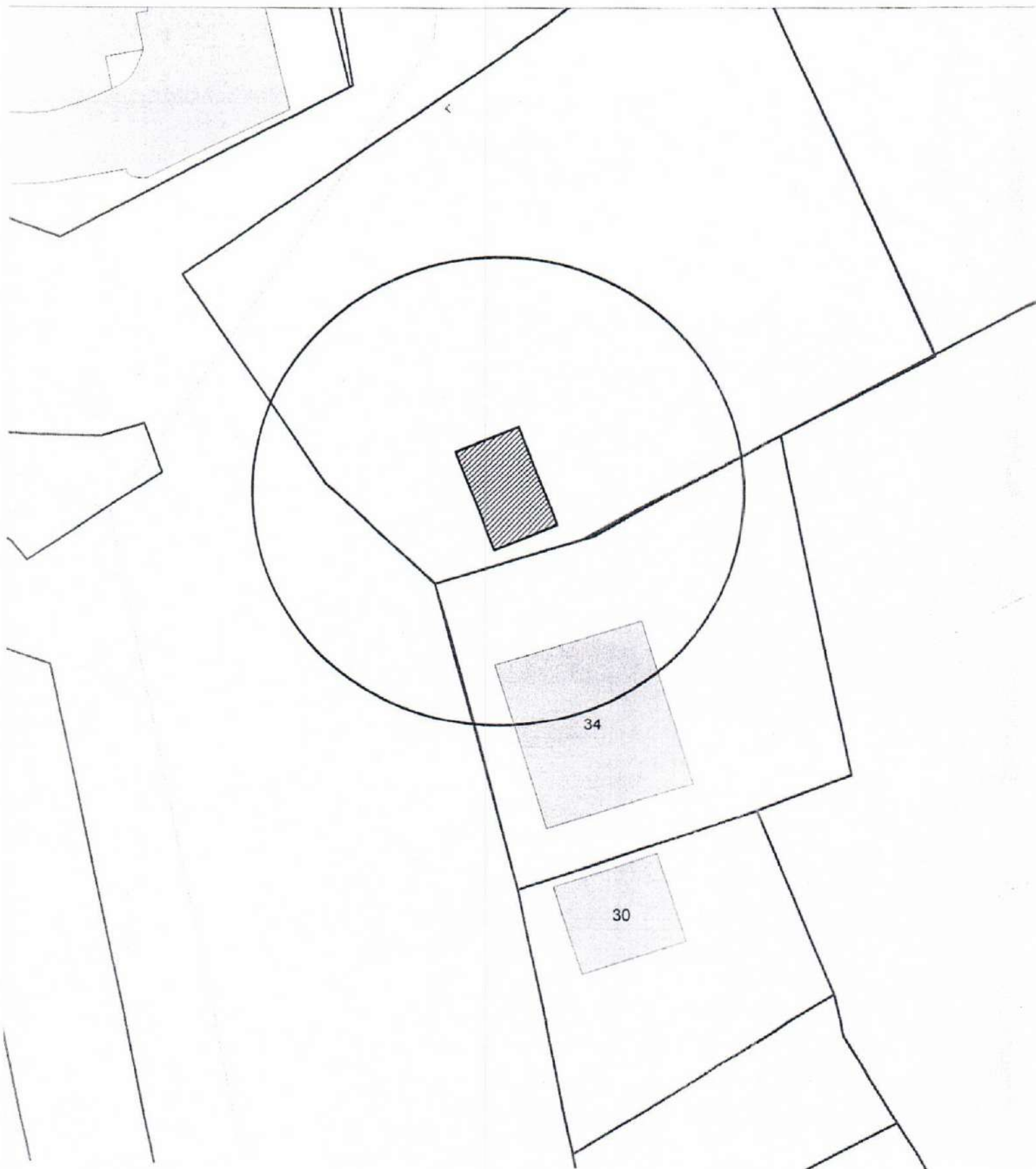
Карта-схема территории
размещения нестационарного объекта по ул. 4-й Пятилетки, (28а)
на топографическом плане
М 1:500



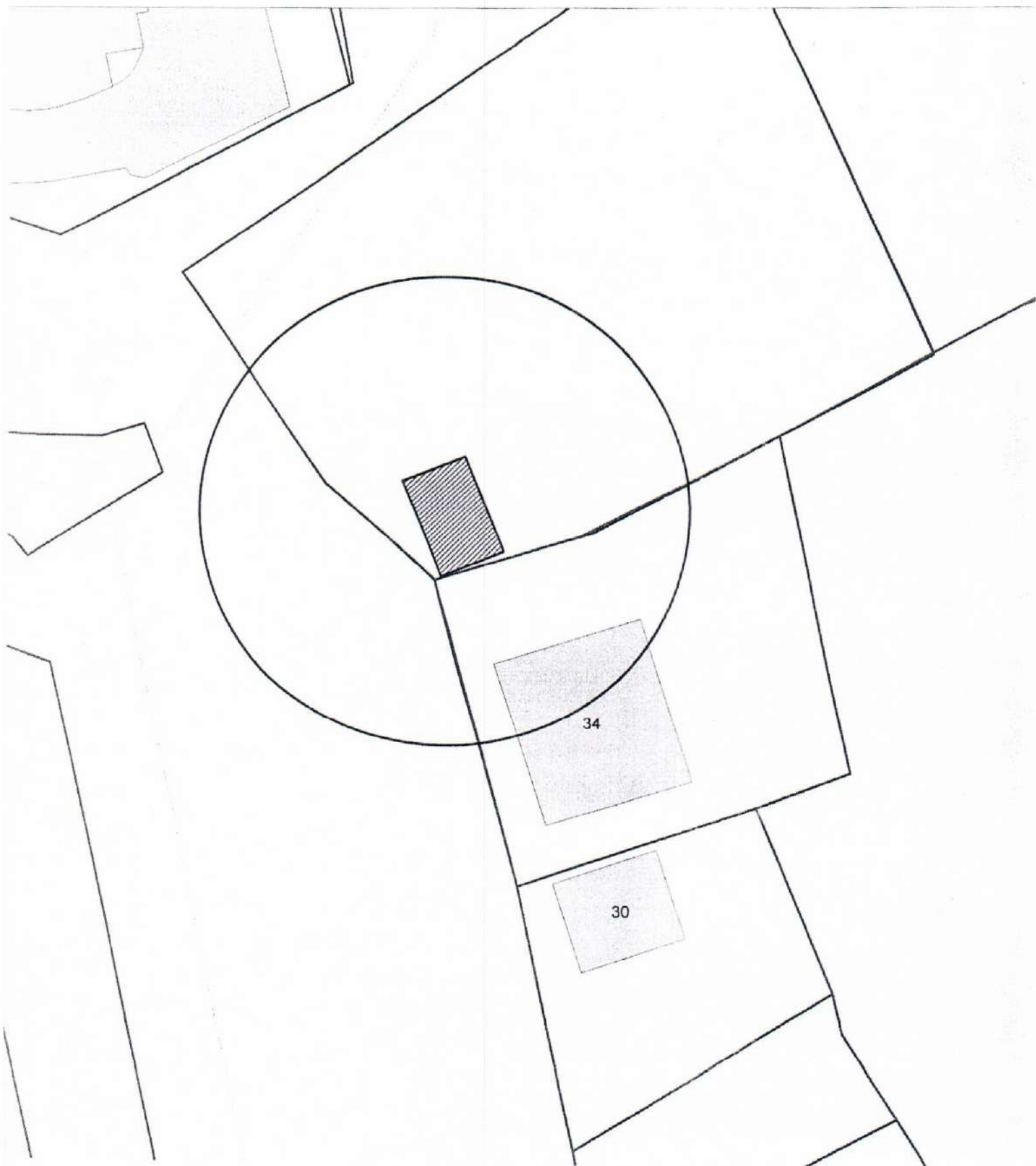
Карта-схема территории
размещения нестационарного объекта по ул. 4-й Пятилетки, (28а)
на топографическом плане
М 1:500



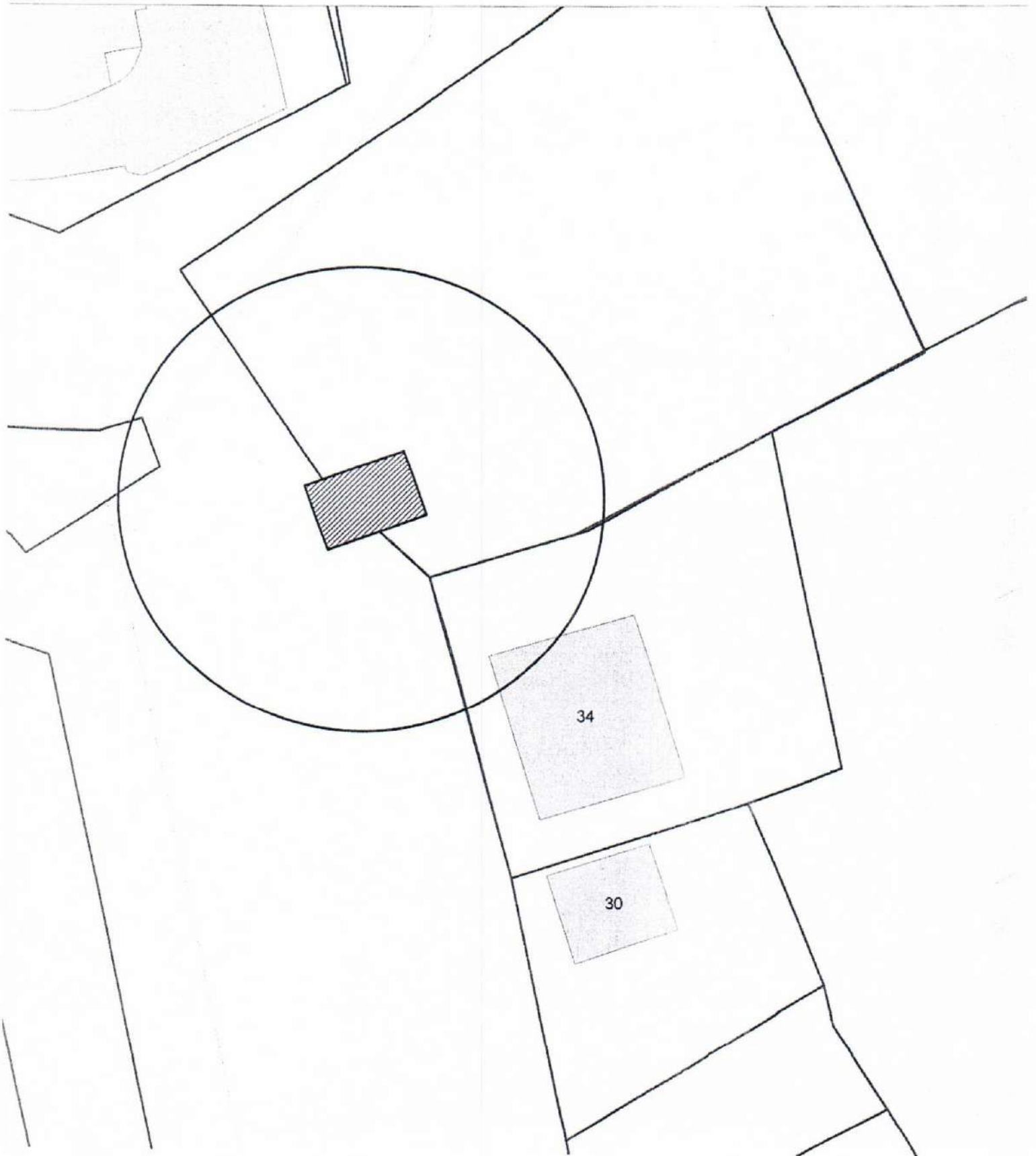
Карта-схема территории
размещения нестационарного объекта по ул. Эйхе, (34)
на топографическом плане
М 1:500



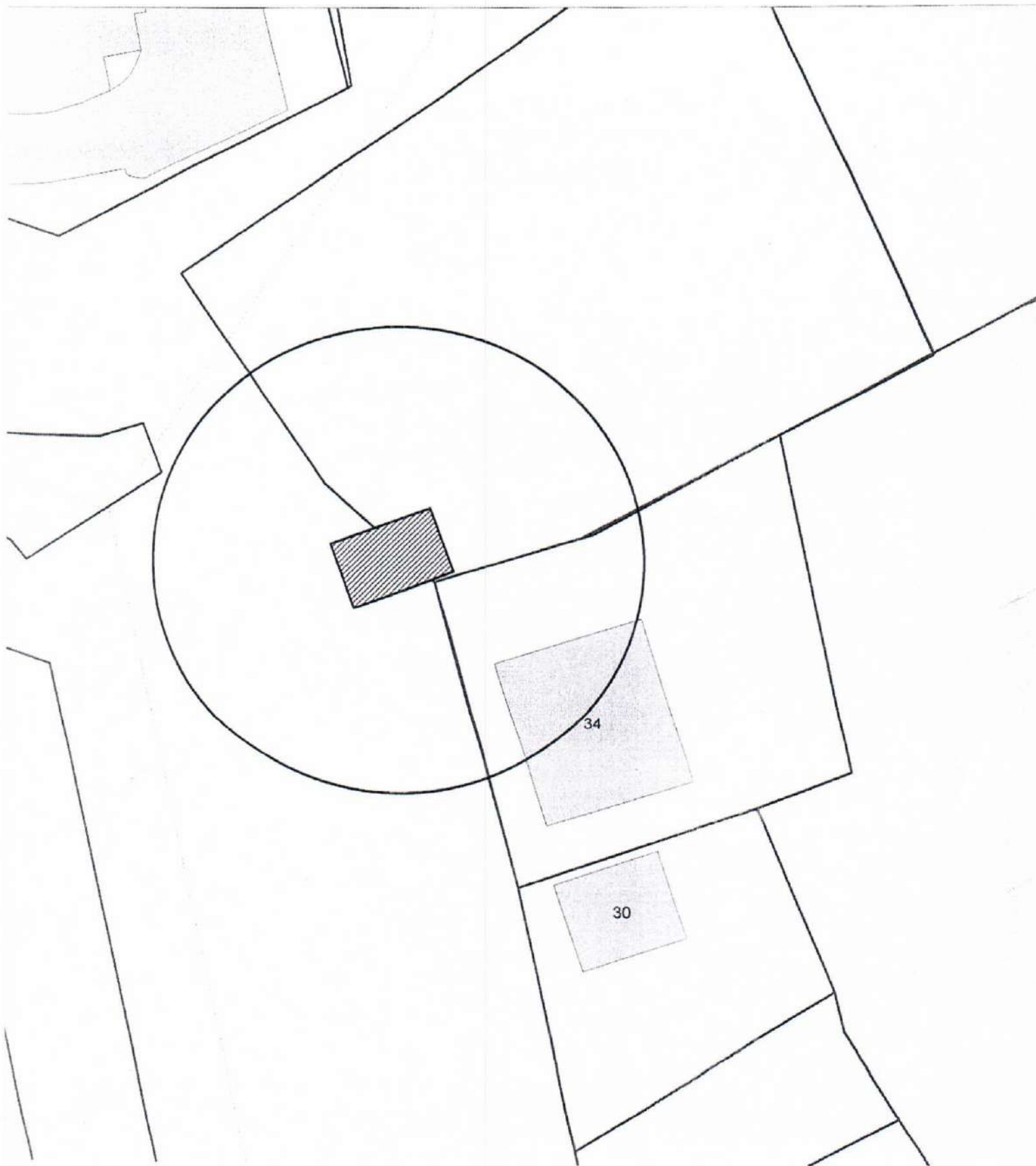
Карта-схема территории
размещения нестационарного объекта по ул. Эйхе, (34)
на топографическом плане
М 1:500



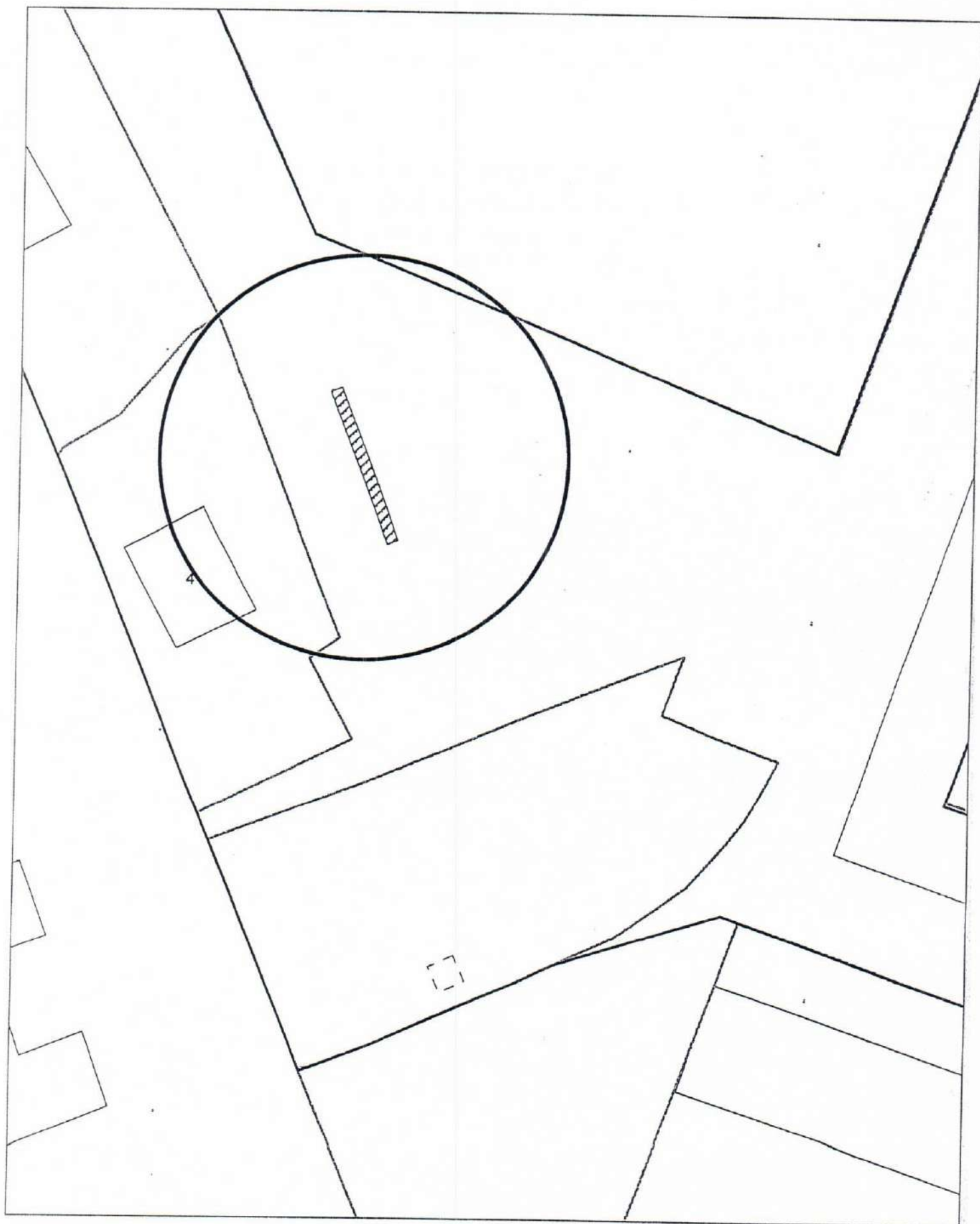
Карта-схема территории
размещения нестационарного объекта по ул. Эйхе, (34)
на топографическом плане
М 1:500



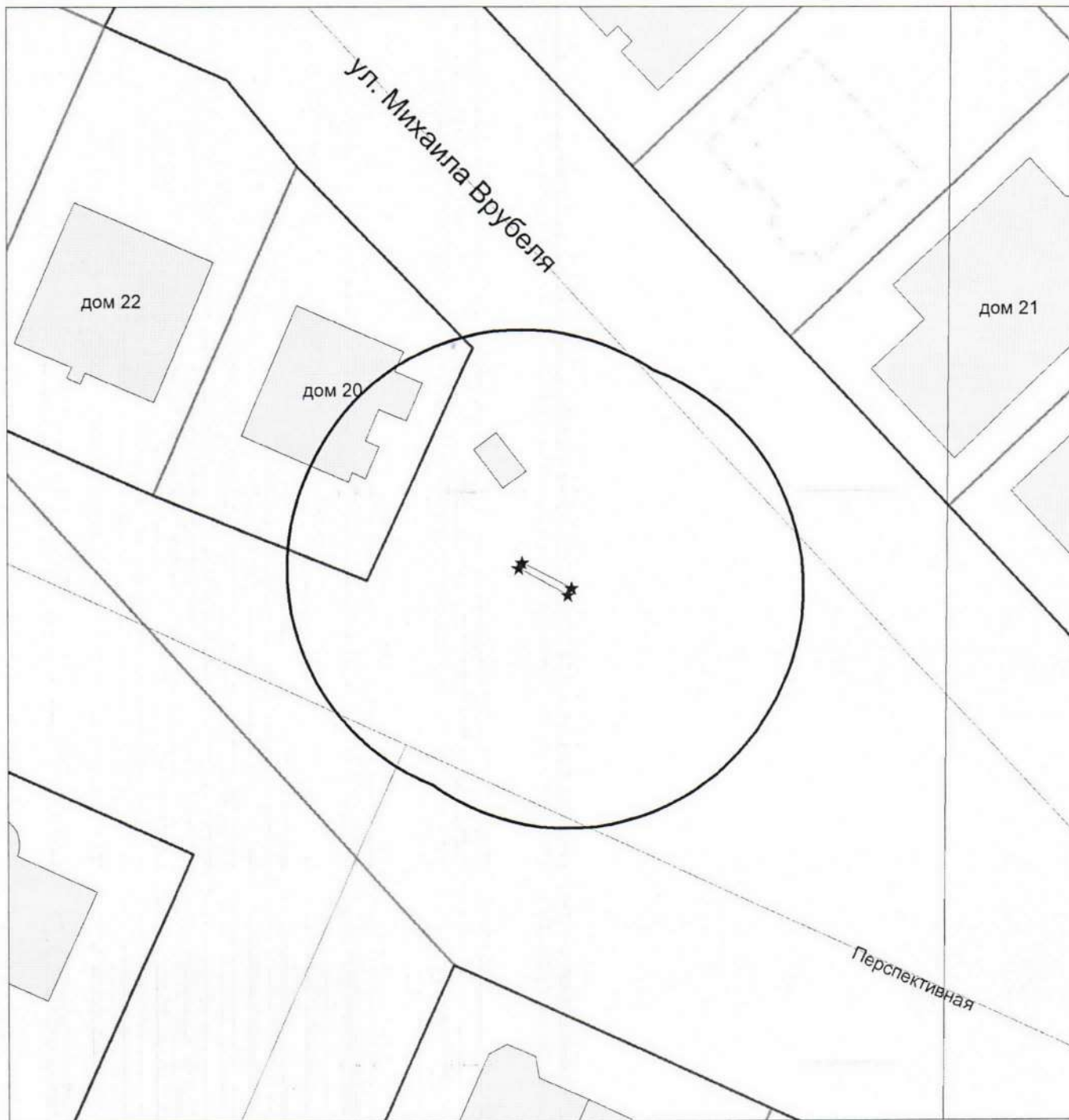
Карта-схема территории
размещения нестационарного объекта по ул. Эйхе, (34)
на топографическом плане
М 1:500



Карта-схема территории
размещения нестационарного объекта по адресу: ул. Новоселов, (4)
на топографическом плане
М 1:500



Карта-схема с адресным ориентиром: ул. Михаила Врубеля
на топографическом плане 1:500



**Карта-схема
с адресным ориентиром:
ул. Победы (55/1).
на топографическом плане М:2000**



**Карта-схема с адресным ориентиром: ул. Овражная 1А
на топографическом плане 1:1000**

