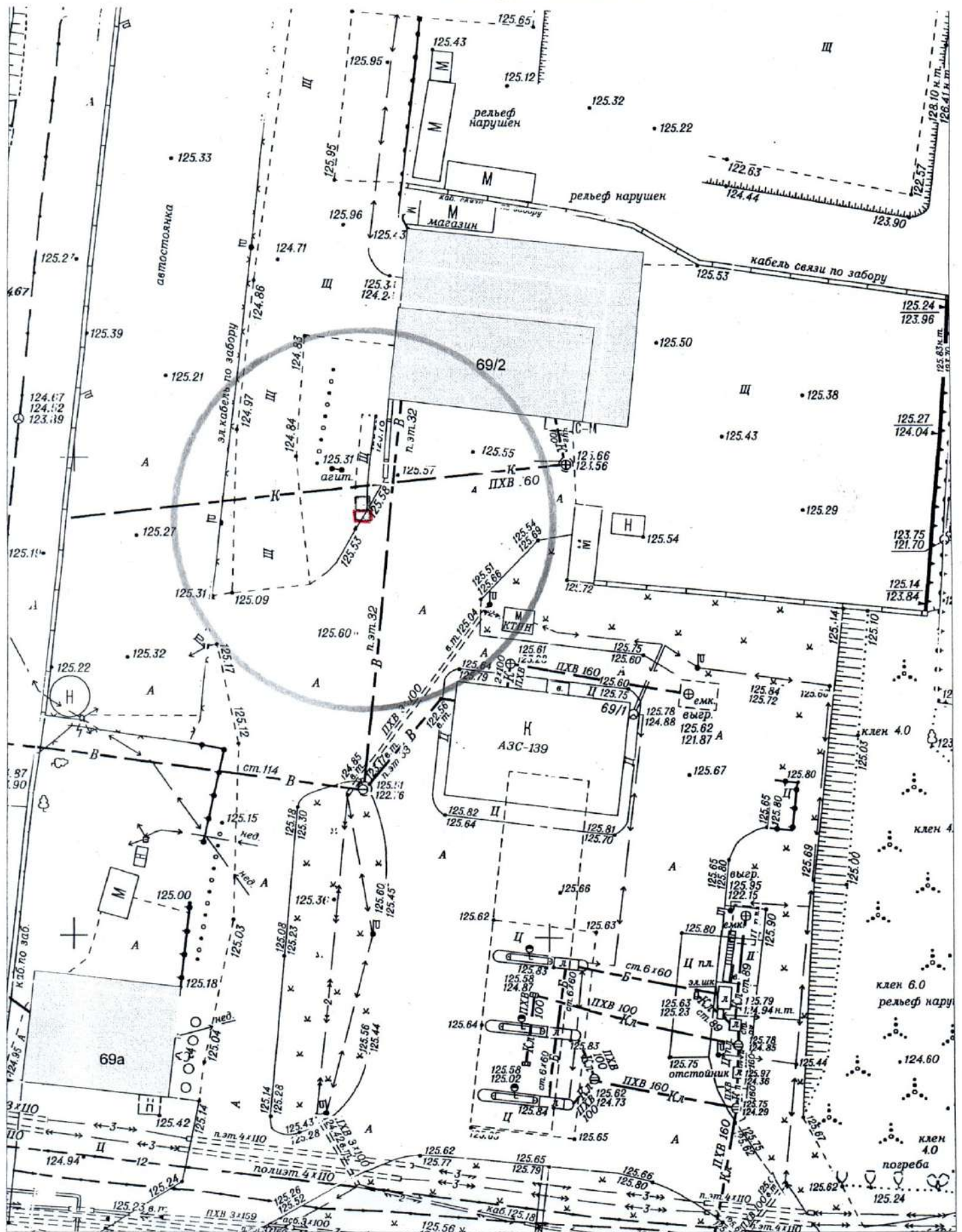


Карта – схема территории №
по адресному ориентиру: ул. Петухова, (69/2).

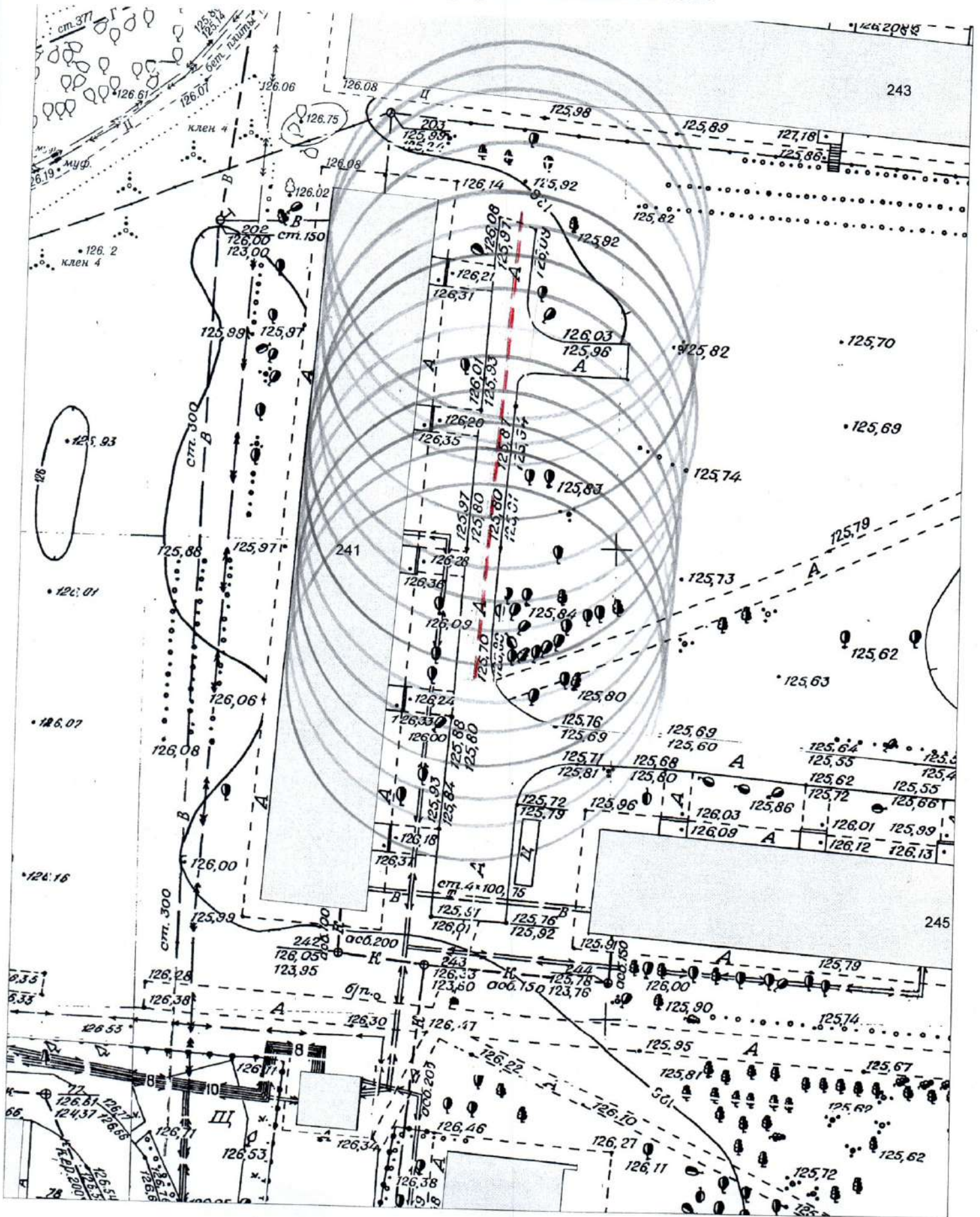
на топографическом плане М 1:500



Карта – схема территории №

по адресному ориентиру: ул. Зорге, (241).

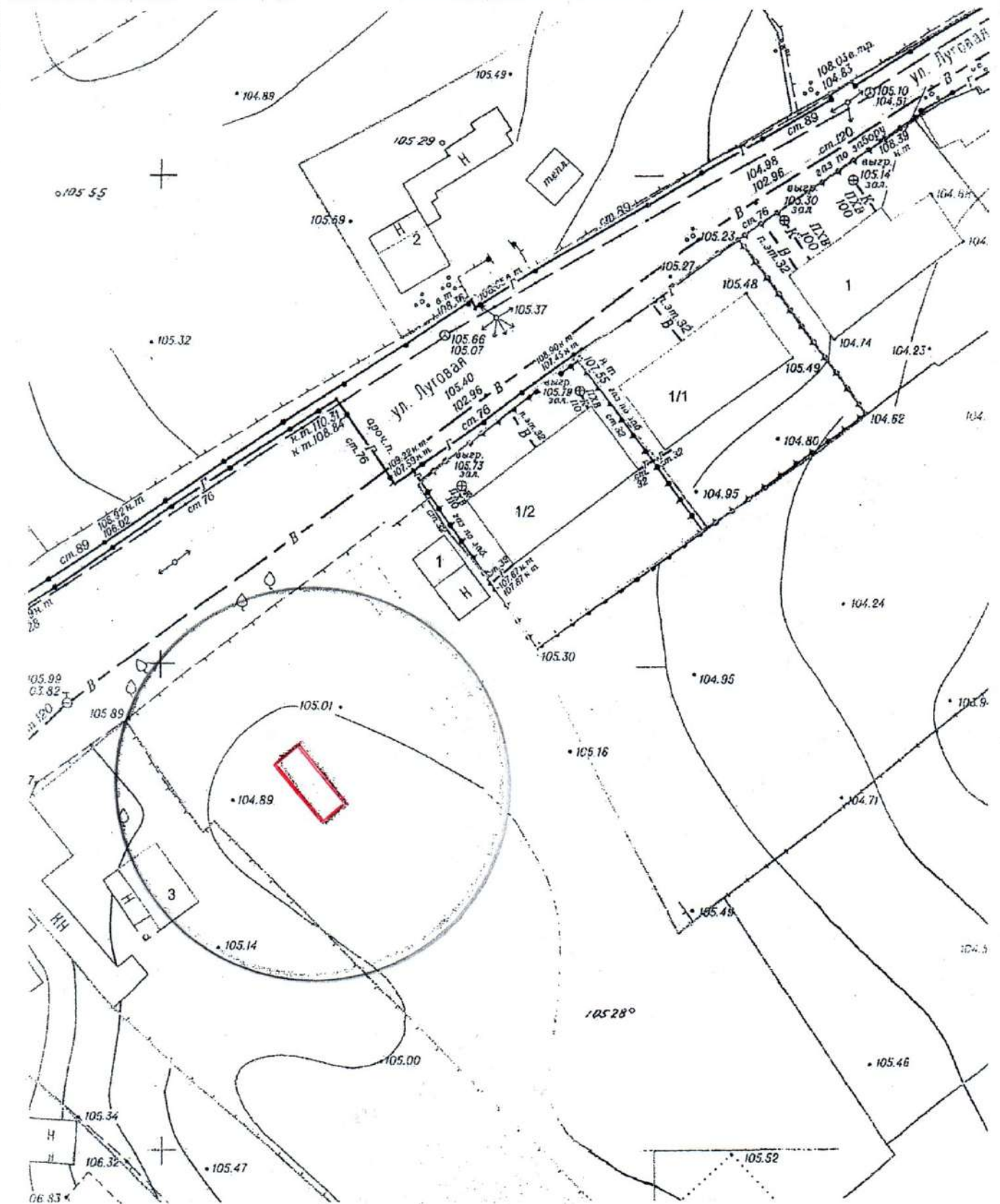
на топографическом плане М 1:500



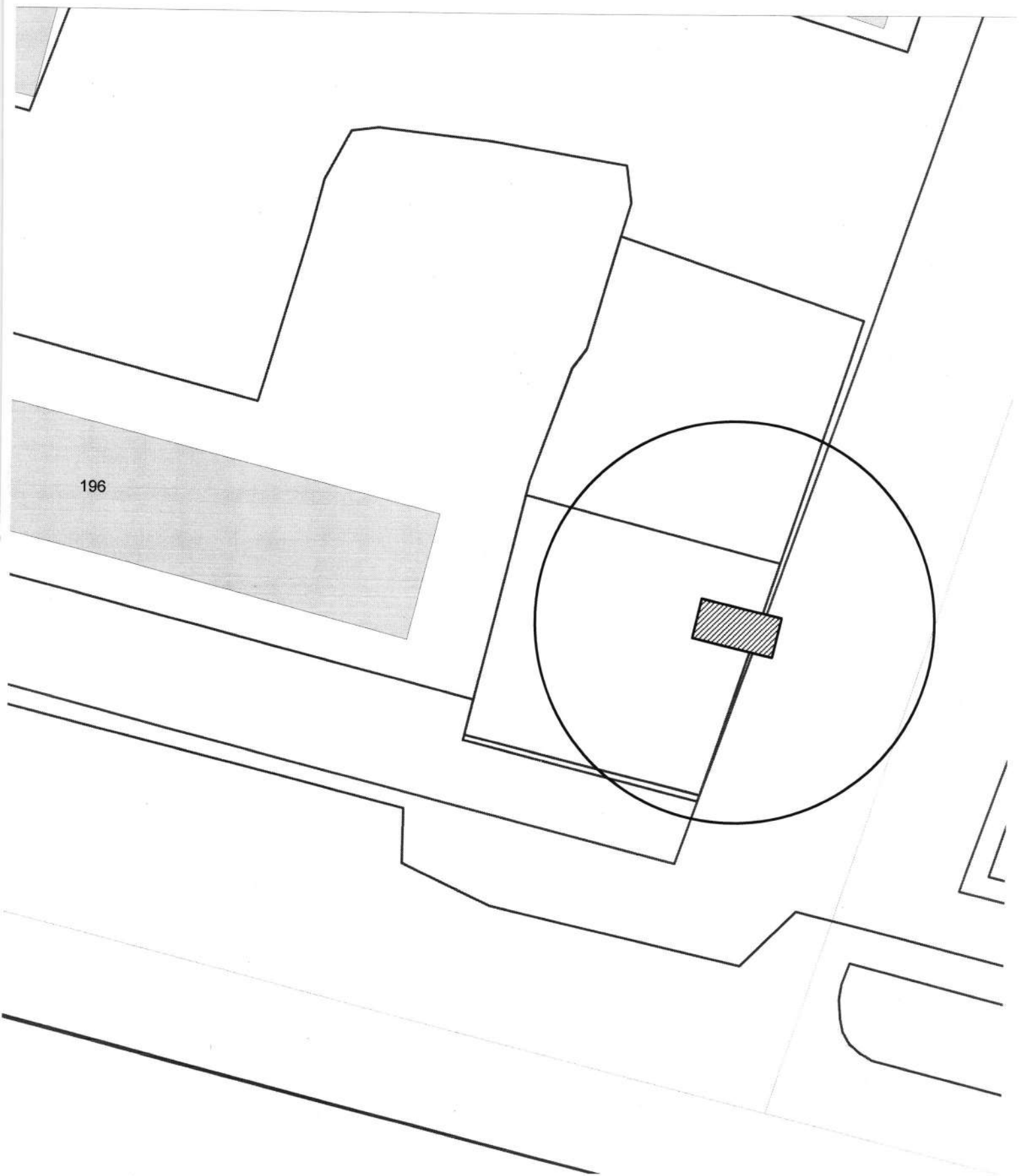
Карта – схема территории №

по адресному ориентиру: ул. Луговая, (1/2)

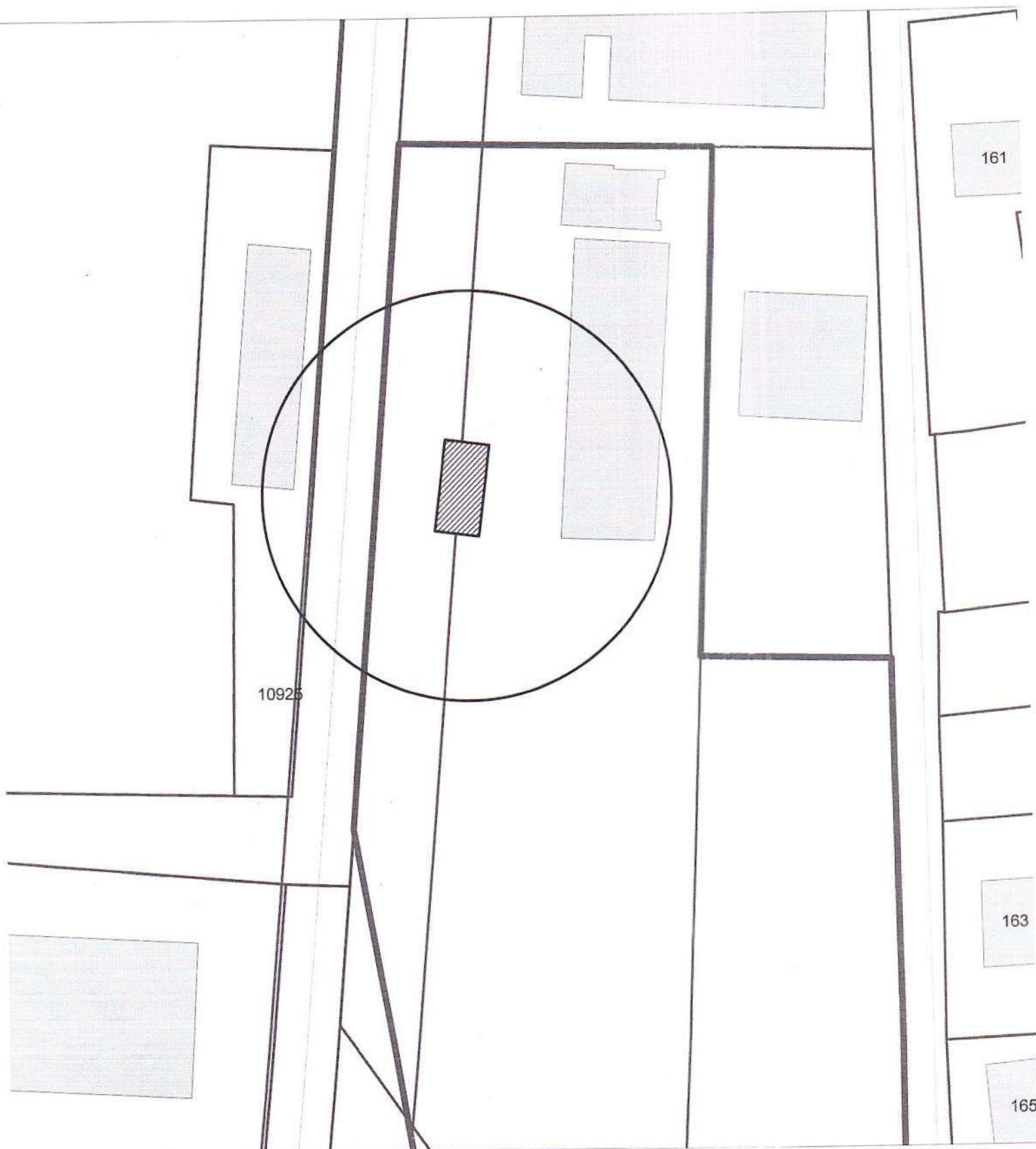
на топографическом плане М 1:500



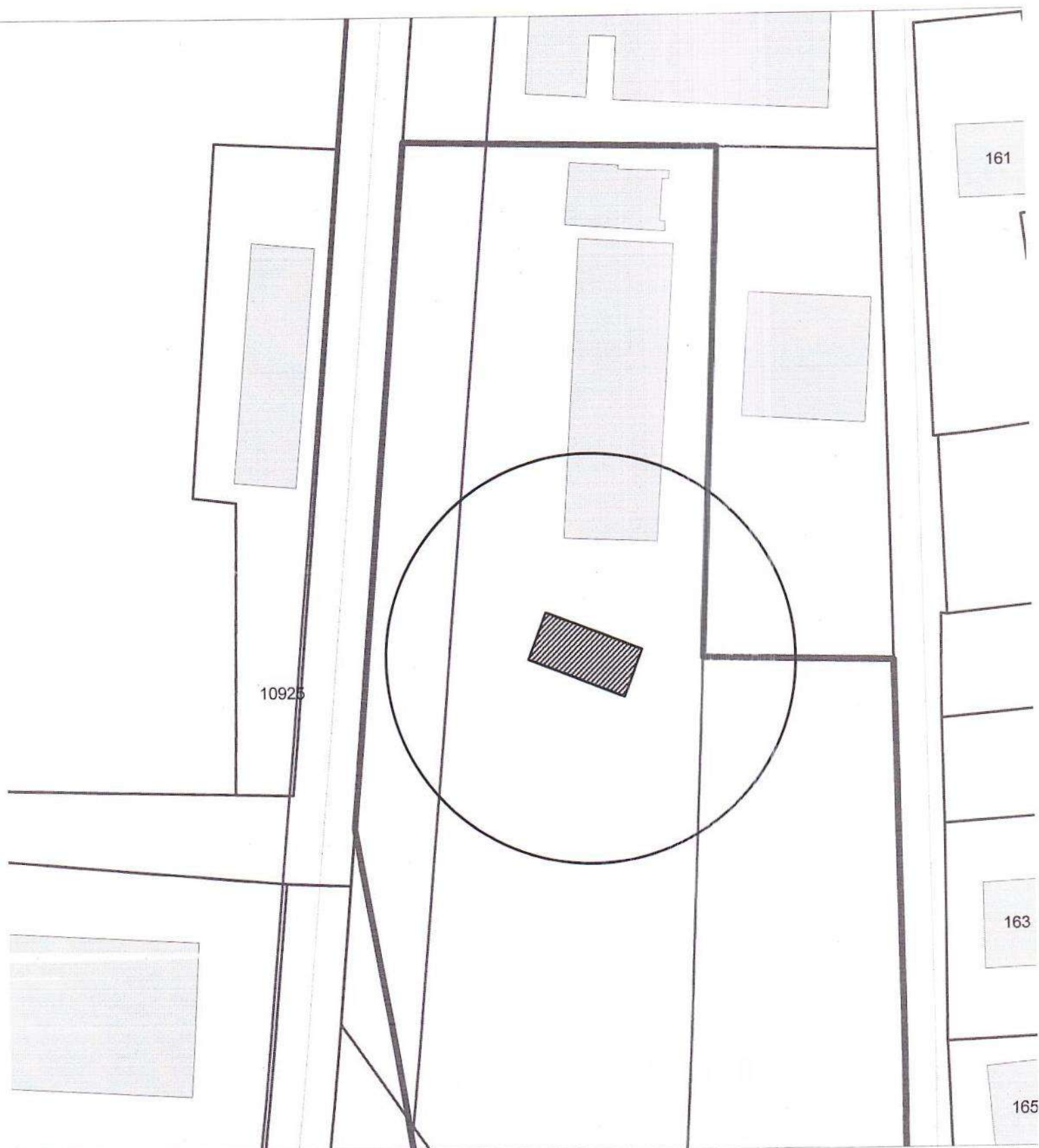
Карта-схема территории
размещения нестационарного объекта по ул. Первомайская, (196)
на топографическом плане
М 1:500



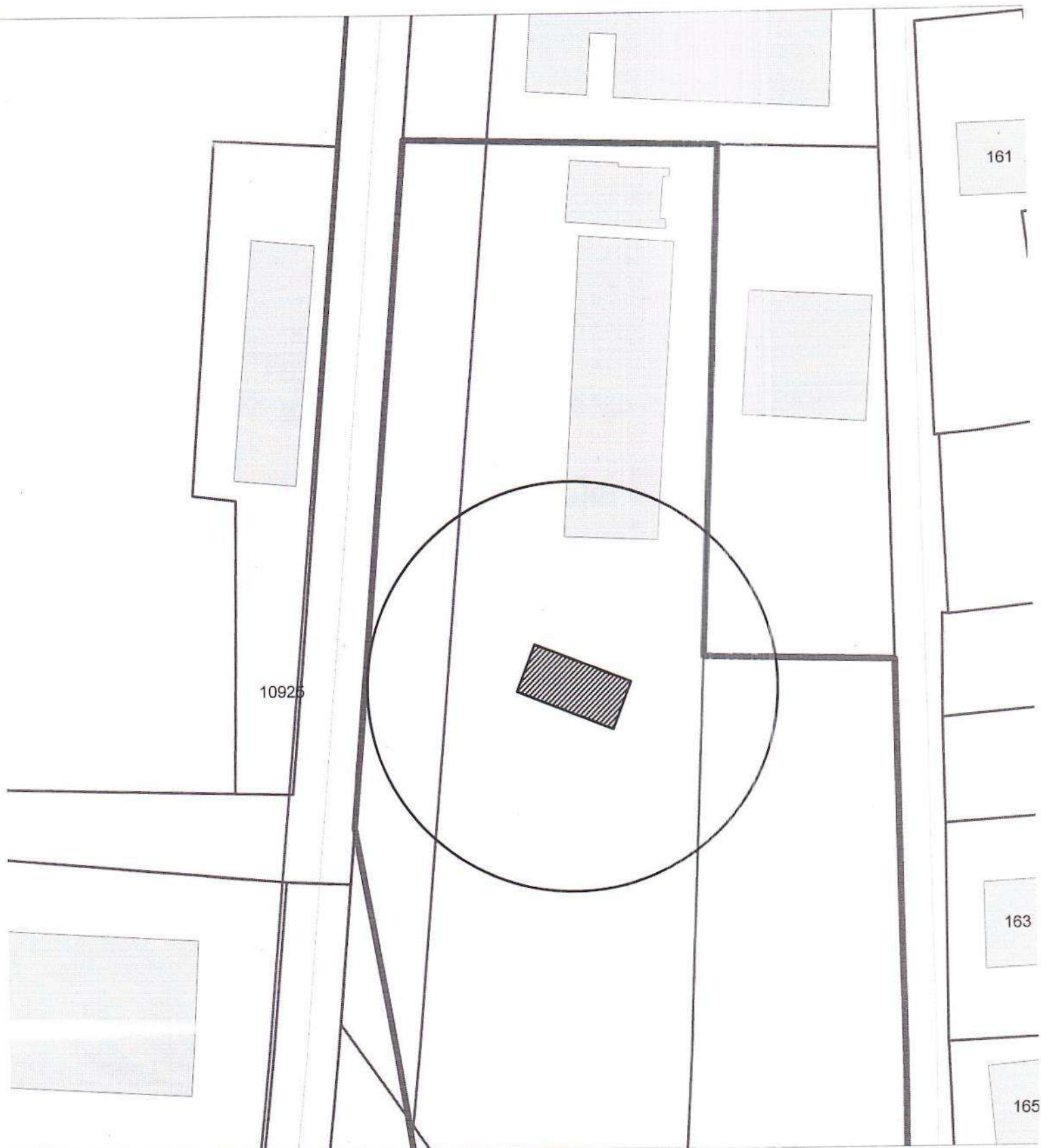
Карта-схема территории
размещения нестационарного объекта по ул. Тухачевского, (21)
на топографическом плане
М 1:500



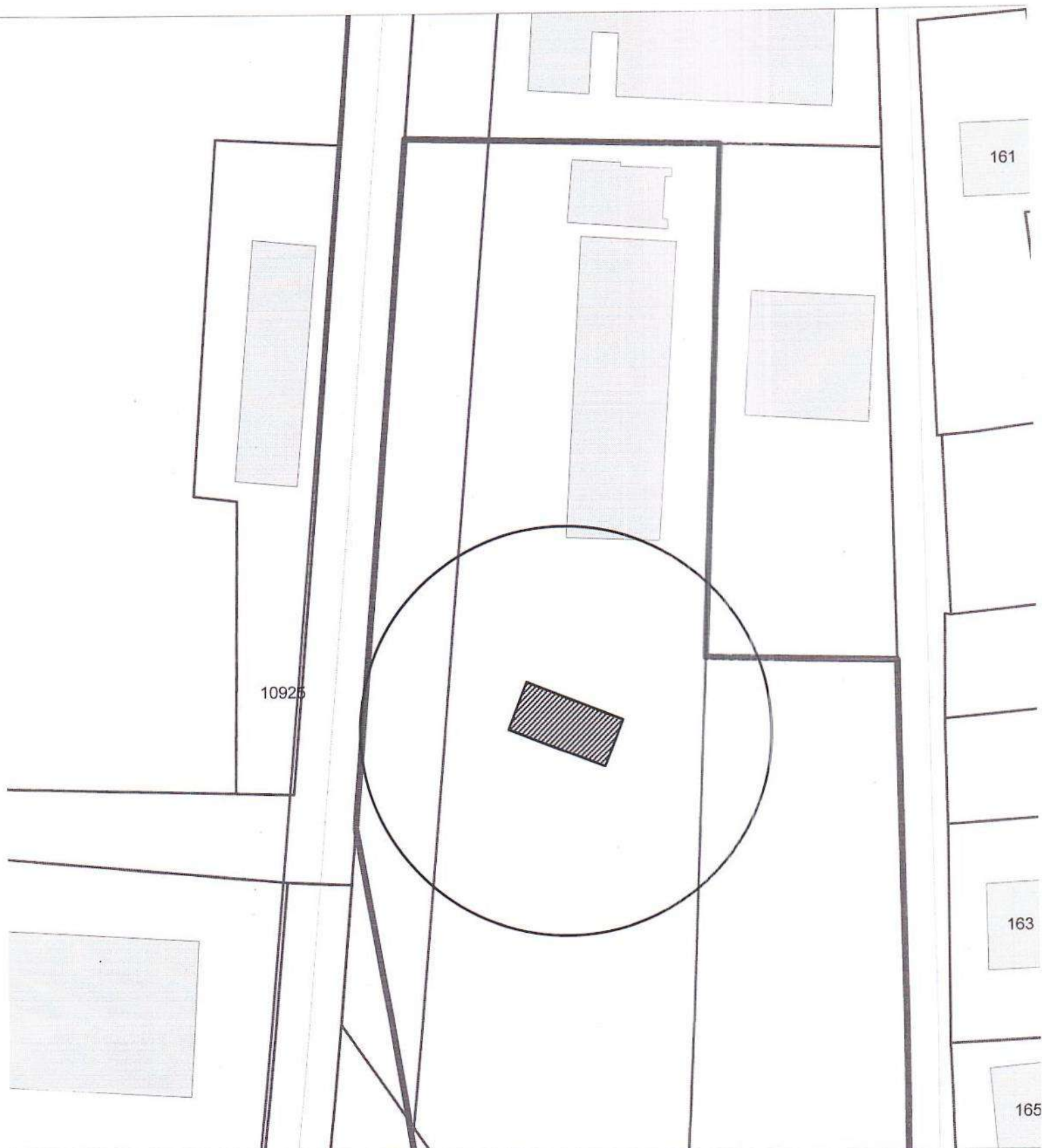
Карта-схема территории
размещения нестационарного объекта по ул. Тухачевского, (21)
на топографическом плане
М 1:500



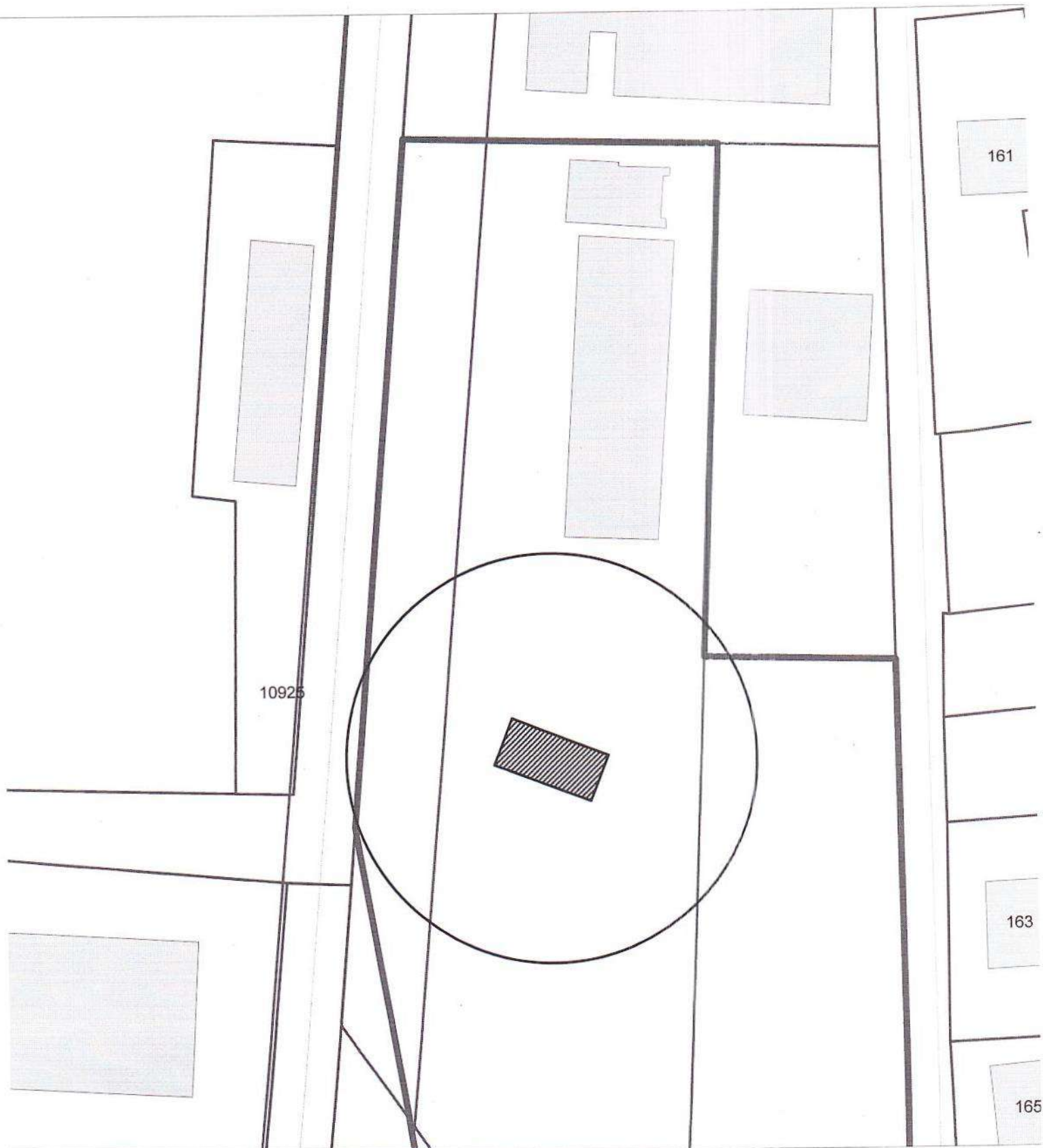
Карта-схема территории
размещения нестационарного объекта по ул. Тухачевского, (21)
на топографическом плане
М 1:500



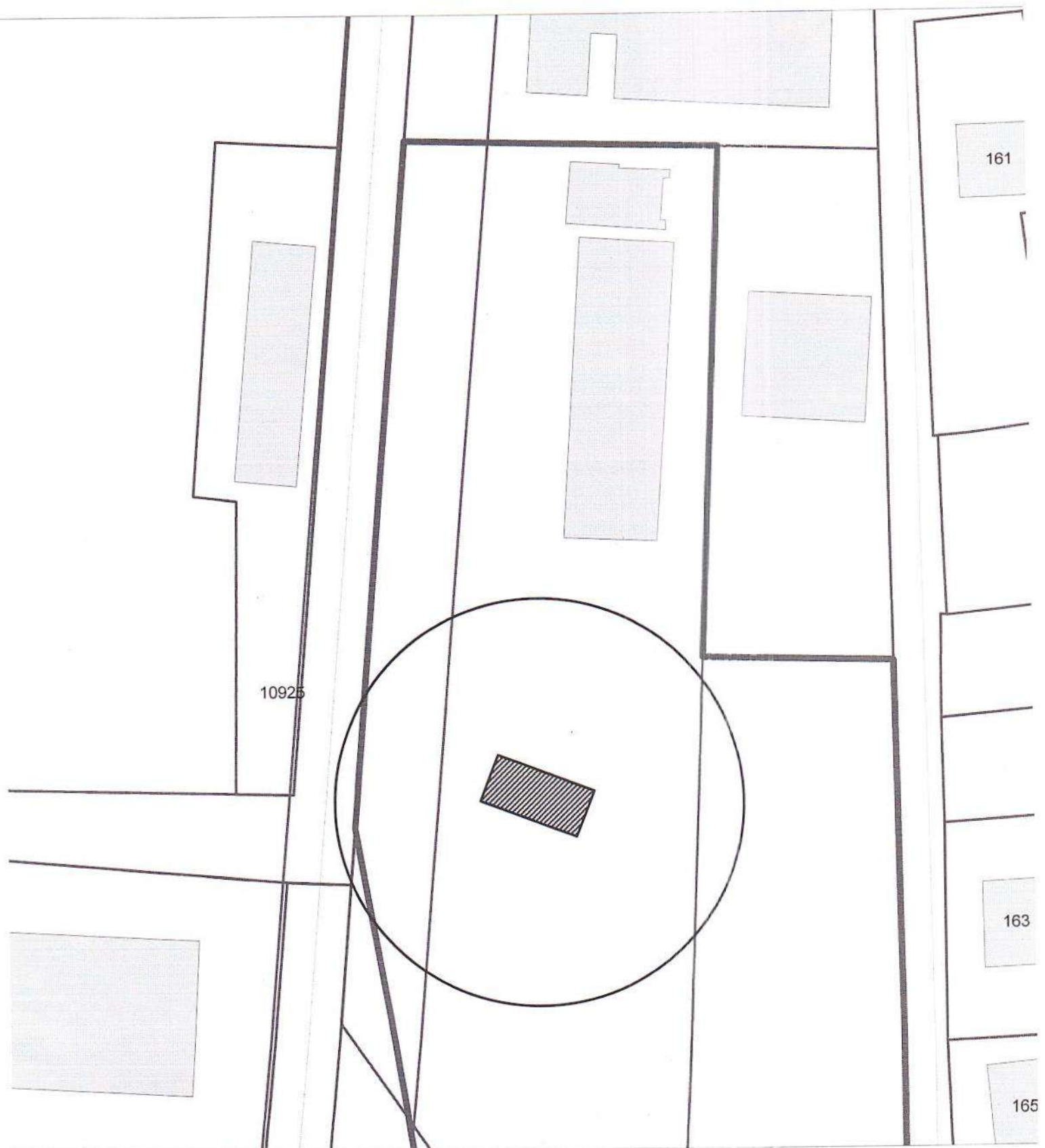
Карта-схема территории
размещения нестационарного объекта по ул. Тухачевского, (21)
на топографическом плане
М 1:500



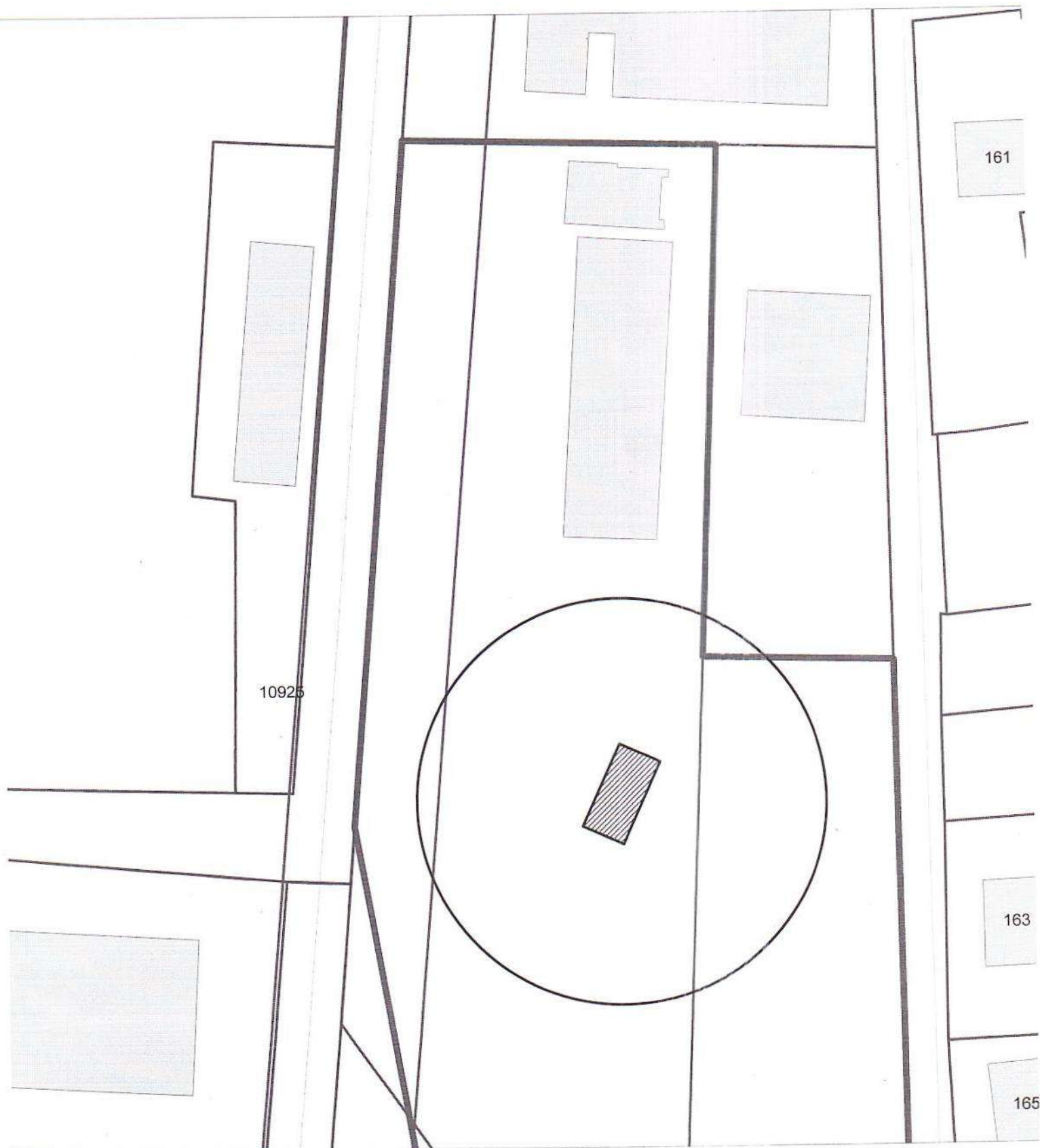
Карта-схема территории
размещения нестационарного объекта по ул. Тухачевского, (21)
на топографическом плане
М 1:500



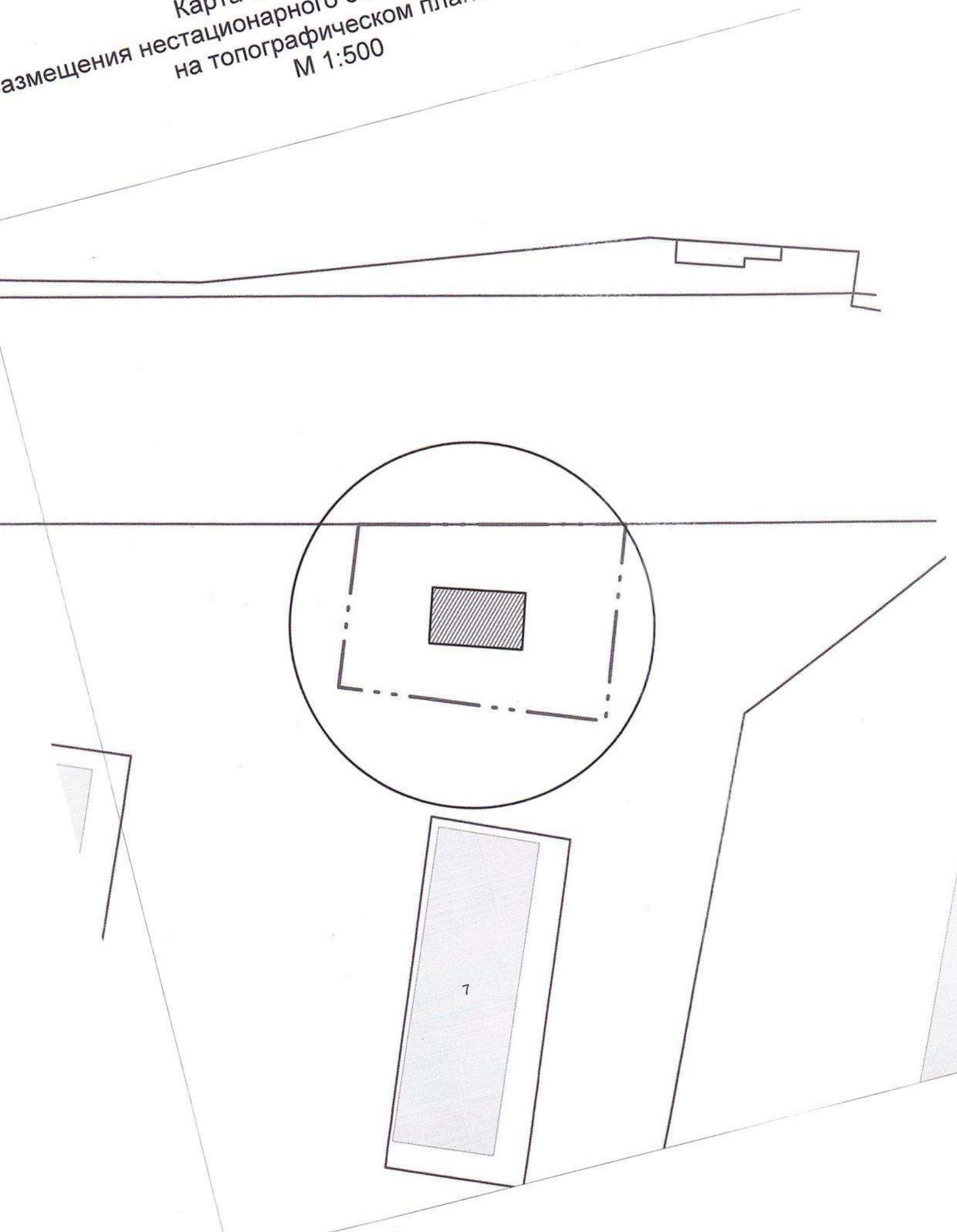
Карта-схема территории
размещения нестационарного объекта по ул. Тухачевского, (21)
на топографическом плане
М 1:500



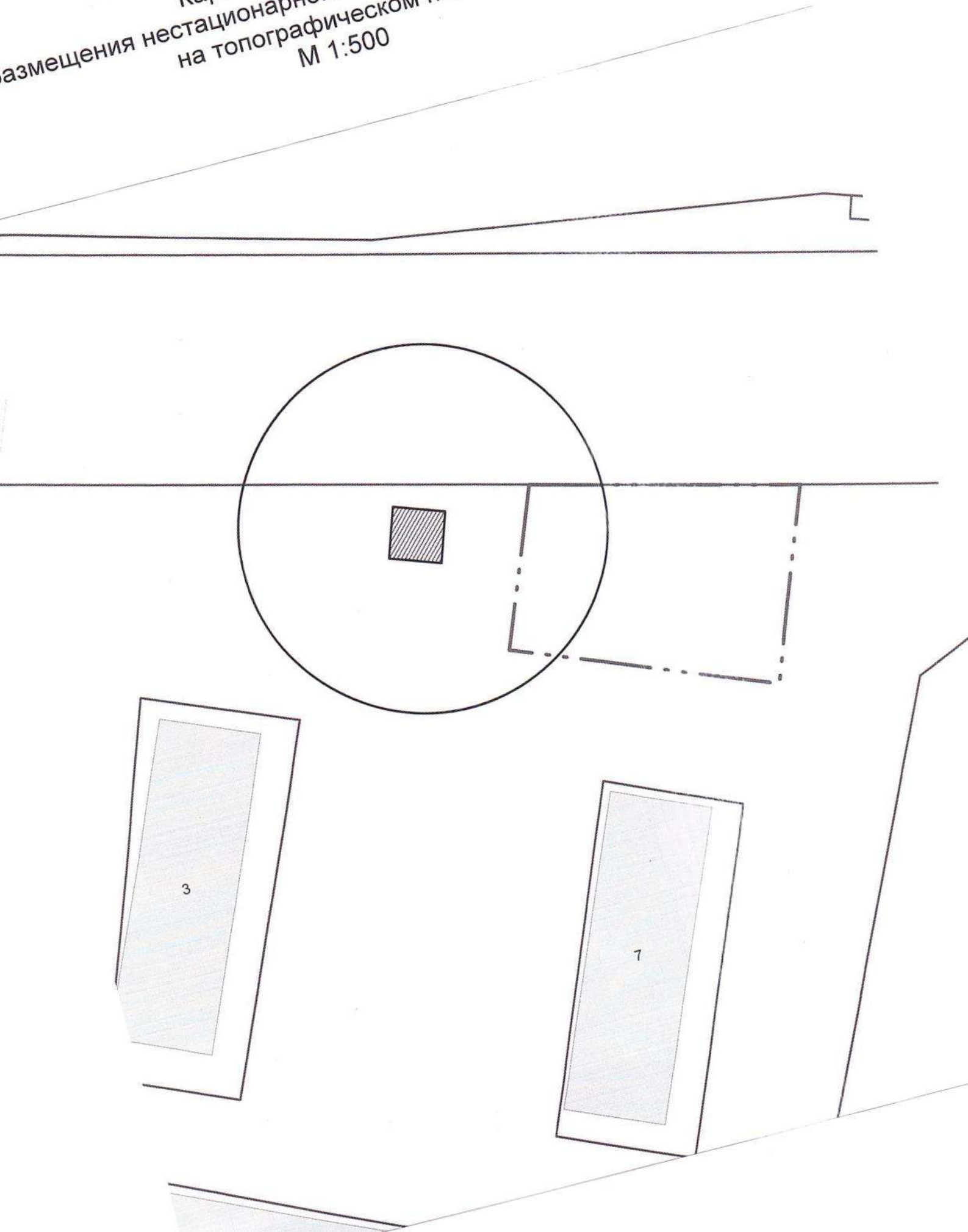
Карта-схема территории
размещения нестационарного объекта по ул. Тухачевского, (21)
на топографическом плане
М 1:500



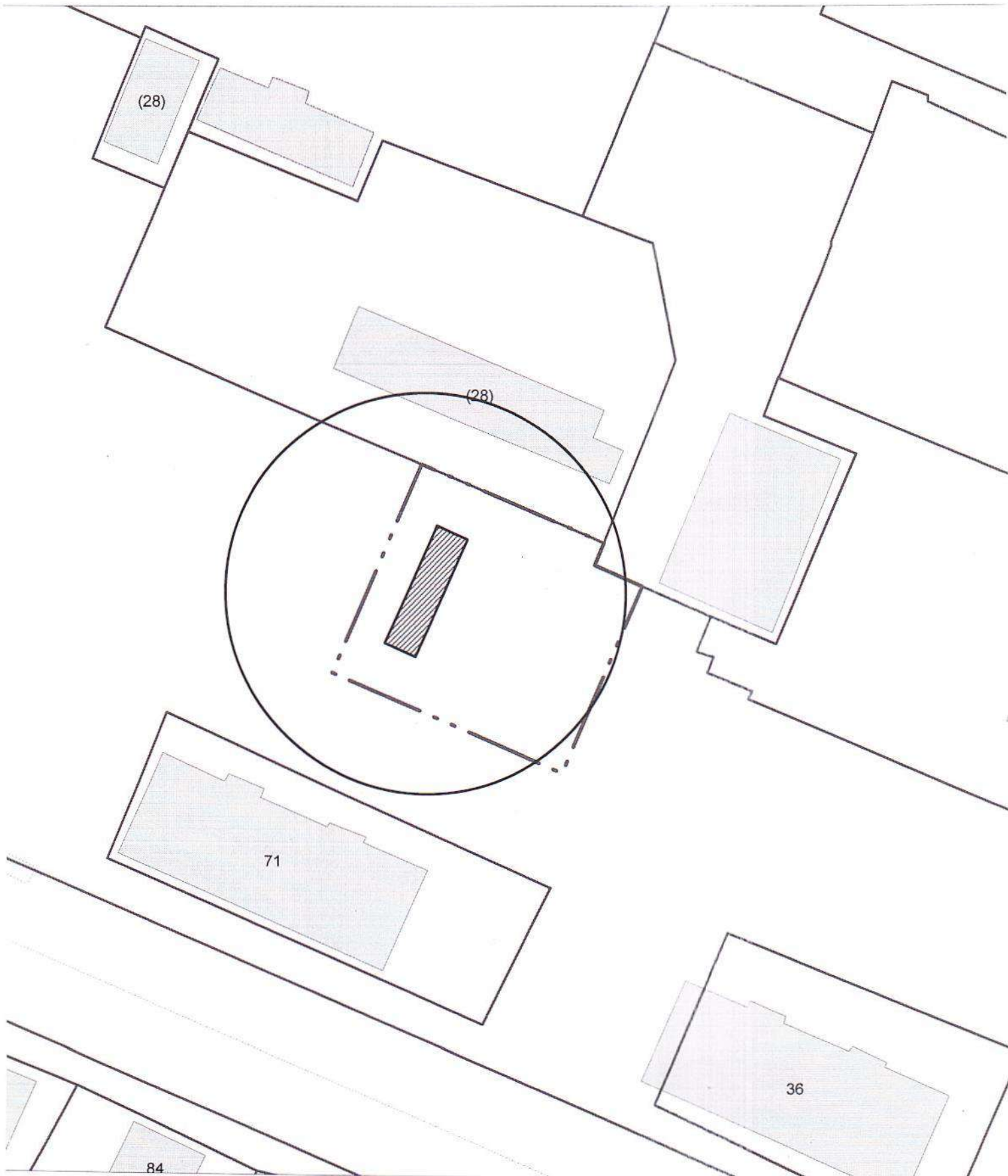
Карта-схема территории
азмещения нестационарного объекта по ул. Лаврова, (7)
на топографическом плане
М 1:500



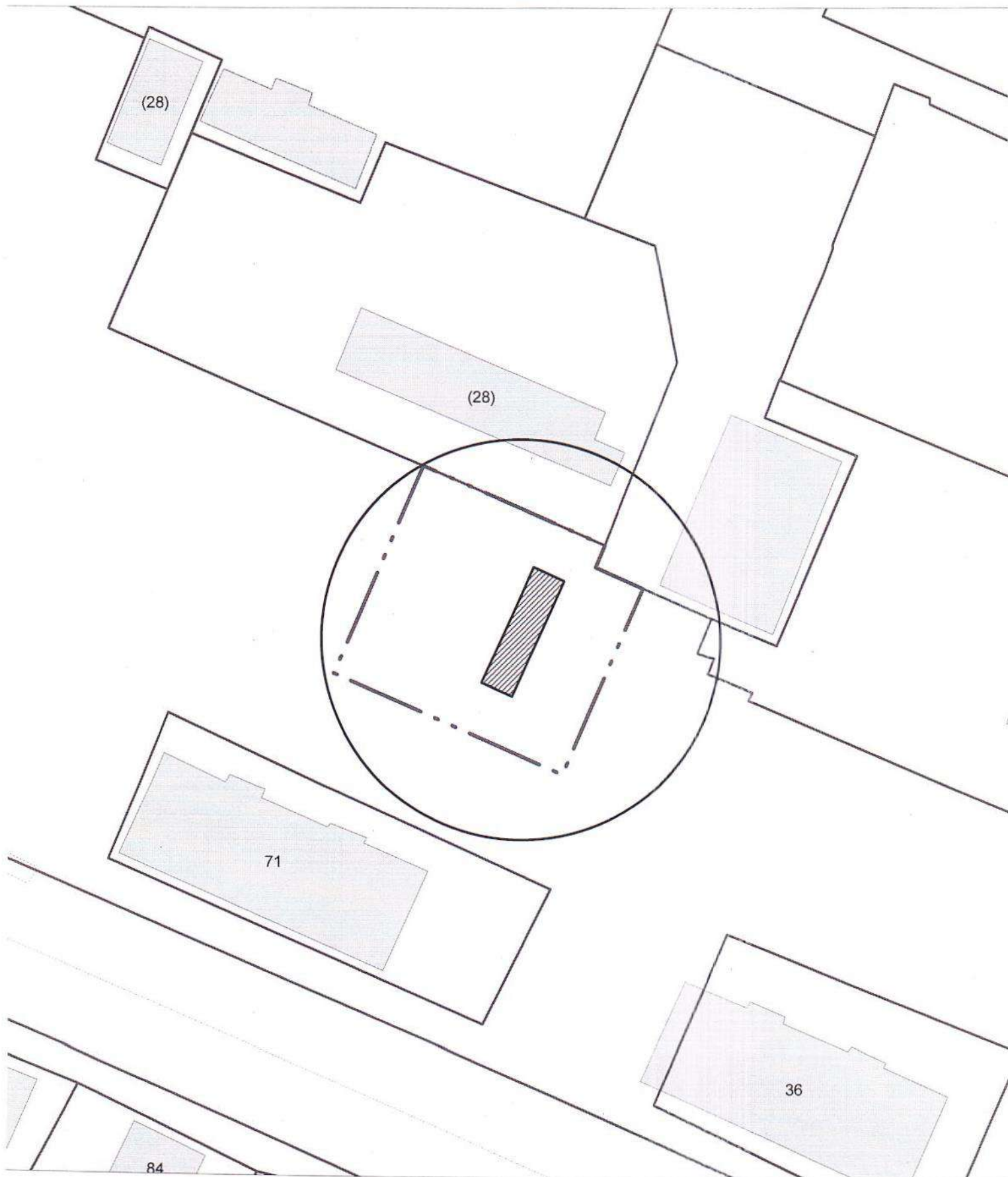
Карта-схема территории
размещения нестационарного объекта по ул. Лаврова, (7)
на топографическом плане
М 1:500



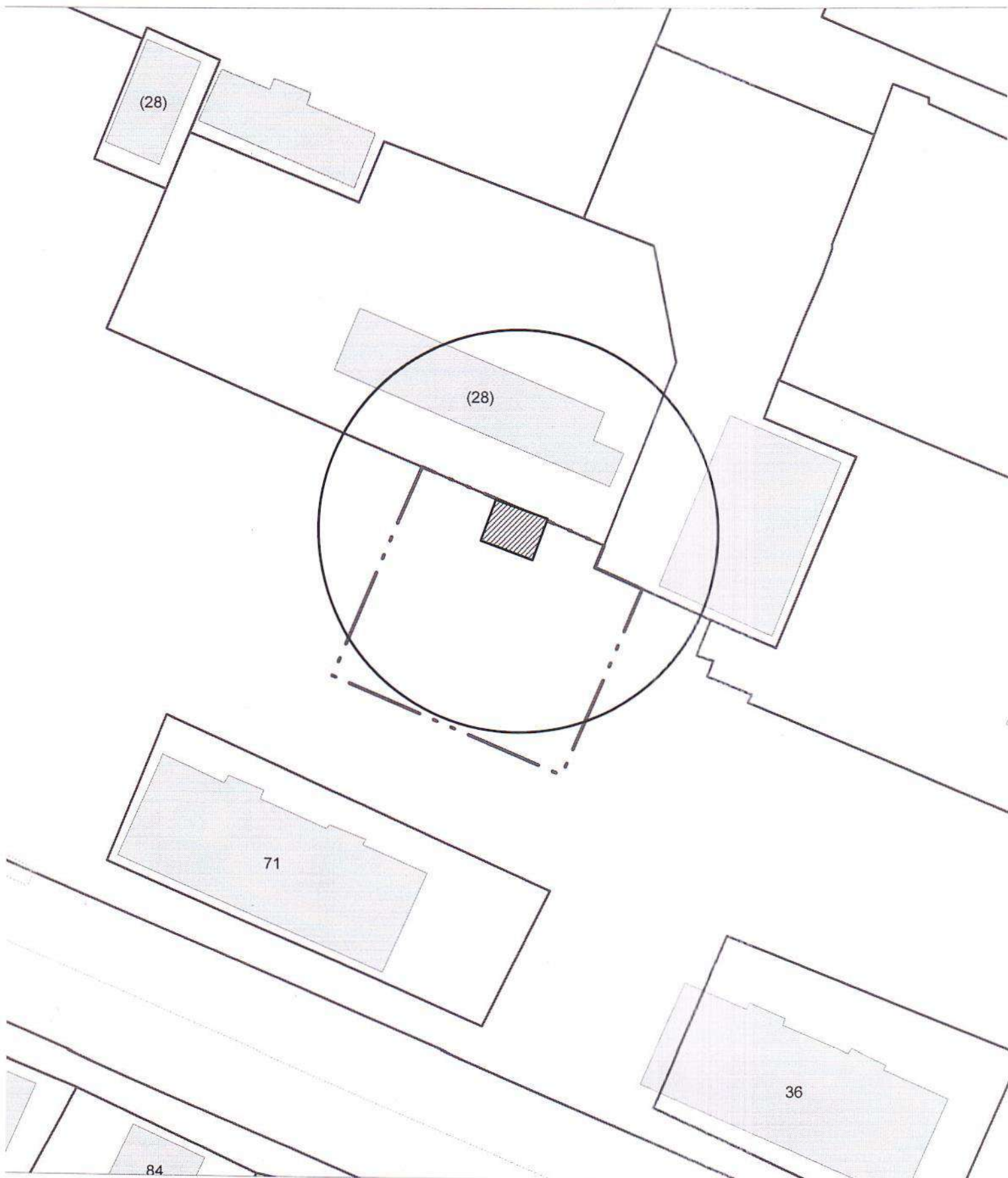
Карта-схема территории
размещения нестационарного объекта по ул. 4-й Пятилетки, (28а)
на топографическом плане
М 1:500



Карта-схема территории
размещения нестационарного объекта по ул. 4-й Пятилетки, (28а)
на топографическом плане
М 1:500



Карта-схема территории
размещения нестационарного объекта по ул. 4-й Пятилетки, (28а)
на топографическом плане
М 1:500



**Карта - схема с адресным ориентиром:
ул. Ангарная, (26)
на топографическом плане 1:1000**



Схема размещения нестационарных объектов

