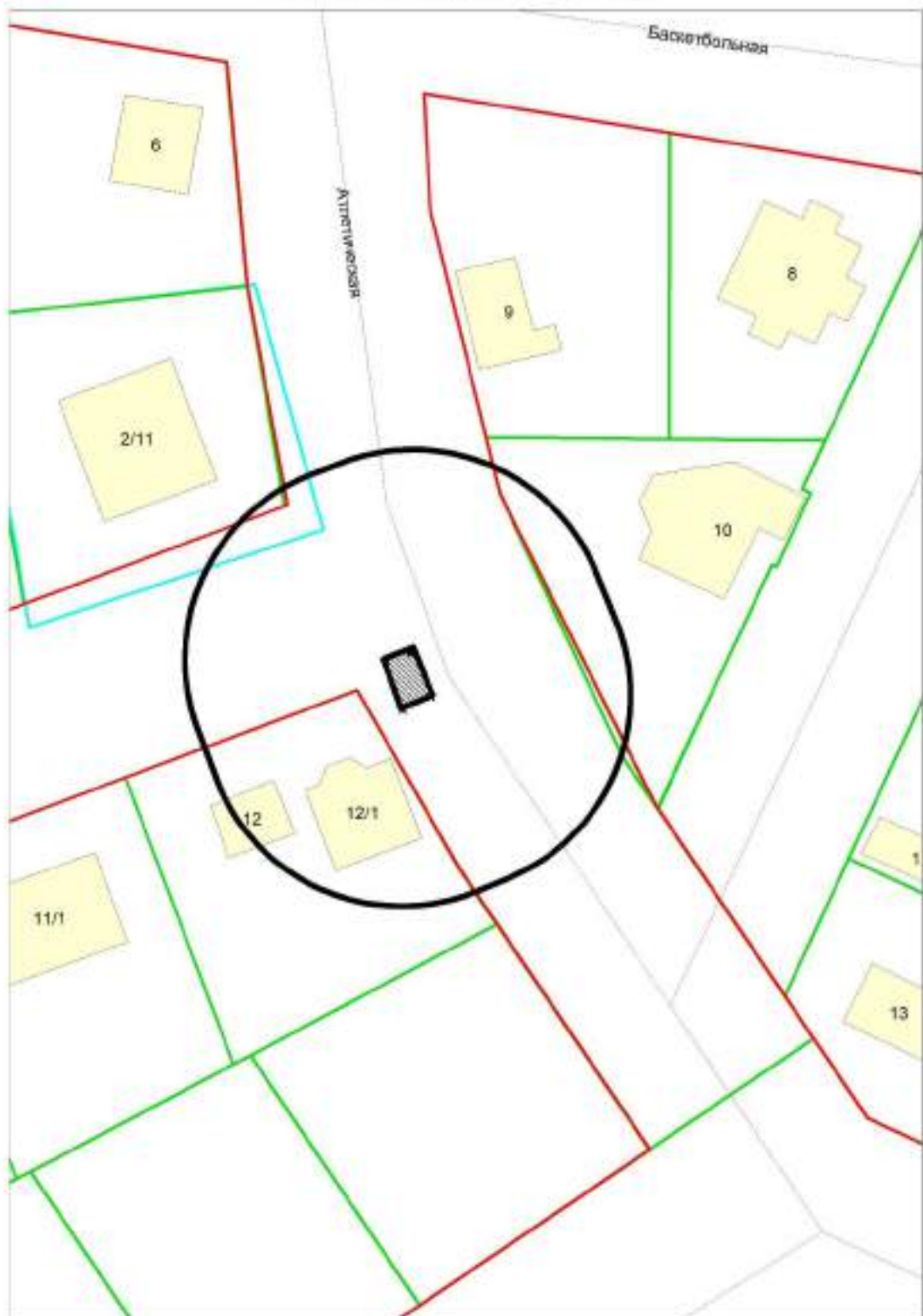
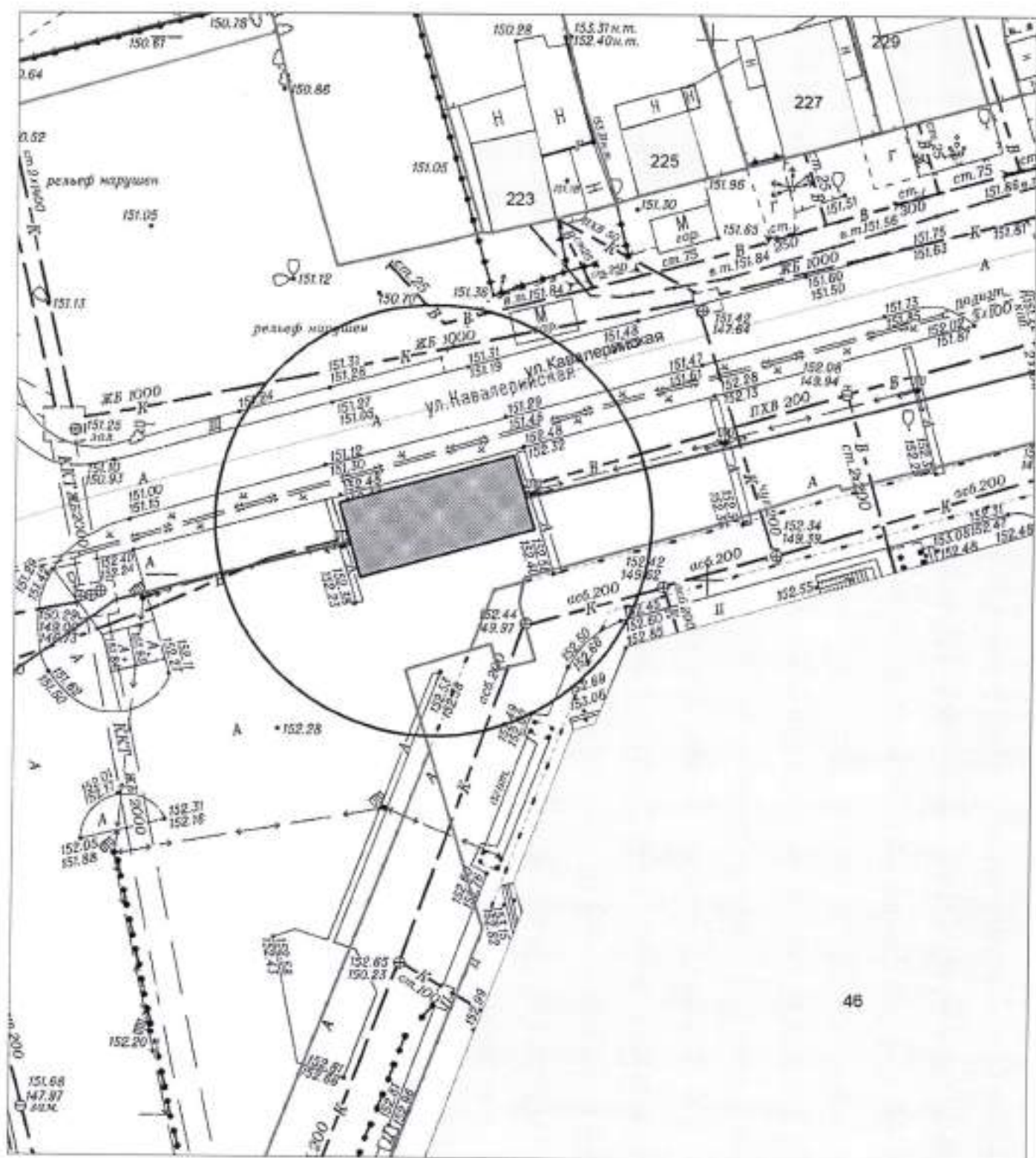


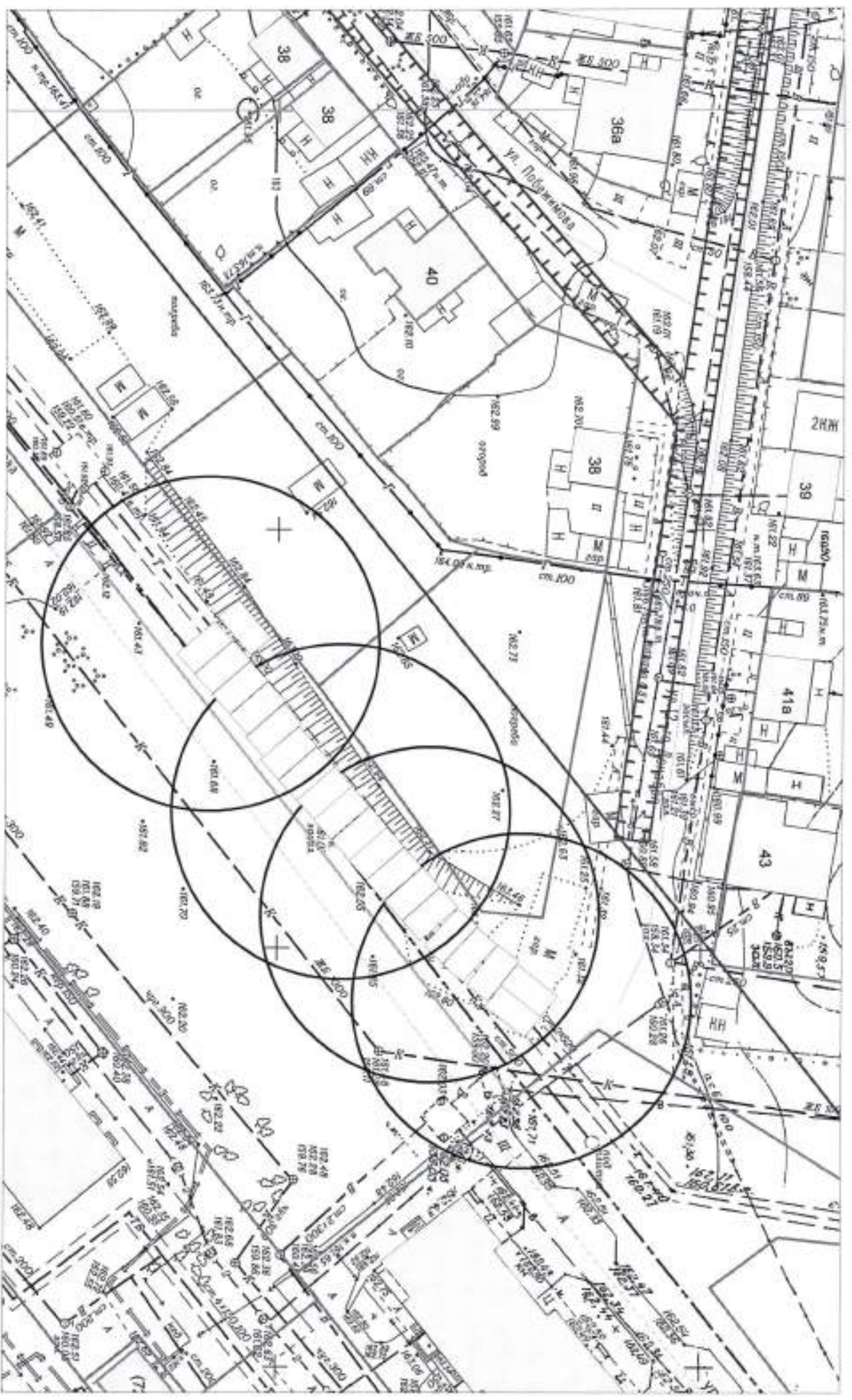
Карта - схема
с адресным ориентиром: ул. Атлетическая, (12/1)
на топографическом плане М 1:500



КАРТА-СХЕМА территории
по адресному ориентиру: г. Новосибирск, ул. Ипподромская, (46)
на топографическом плане
М 1:500



КАРТА-СХЕМА ТЕРРИТОРИИ
по адресному ориентиру: г. Новосибирск, ул. Чкалова, 59
на топографическом плане М 1:500

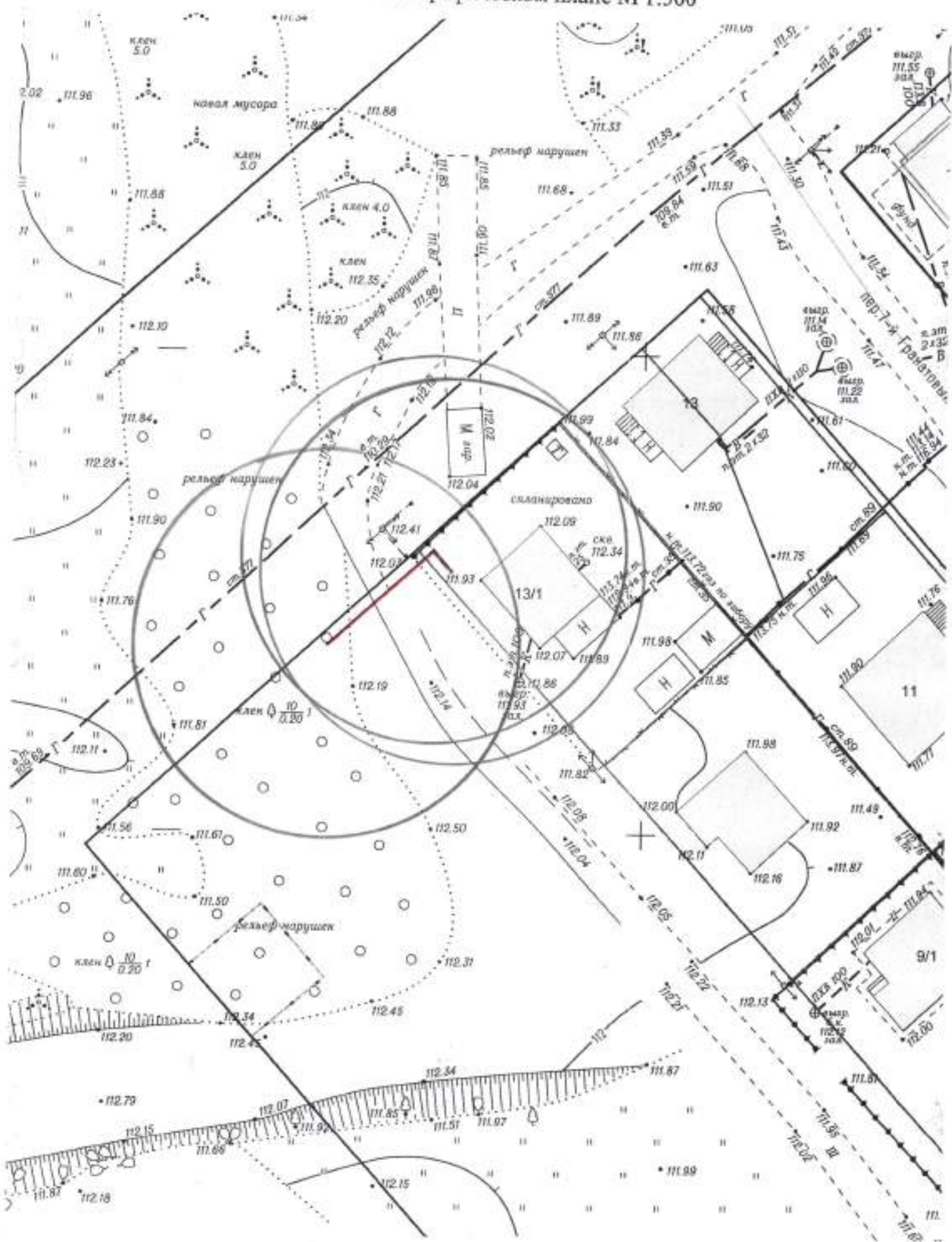


☐ - Металлический гараж

Карта – схема территории №

по адресному ориентиру: 7-й Гранатовый пер. (13/1).

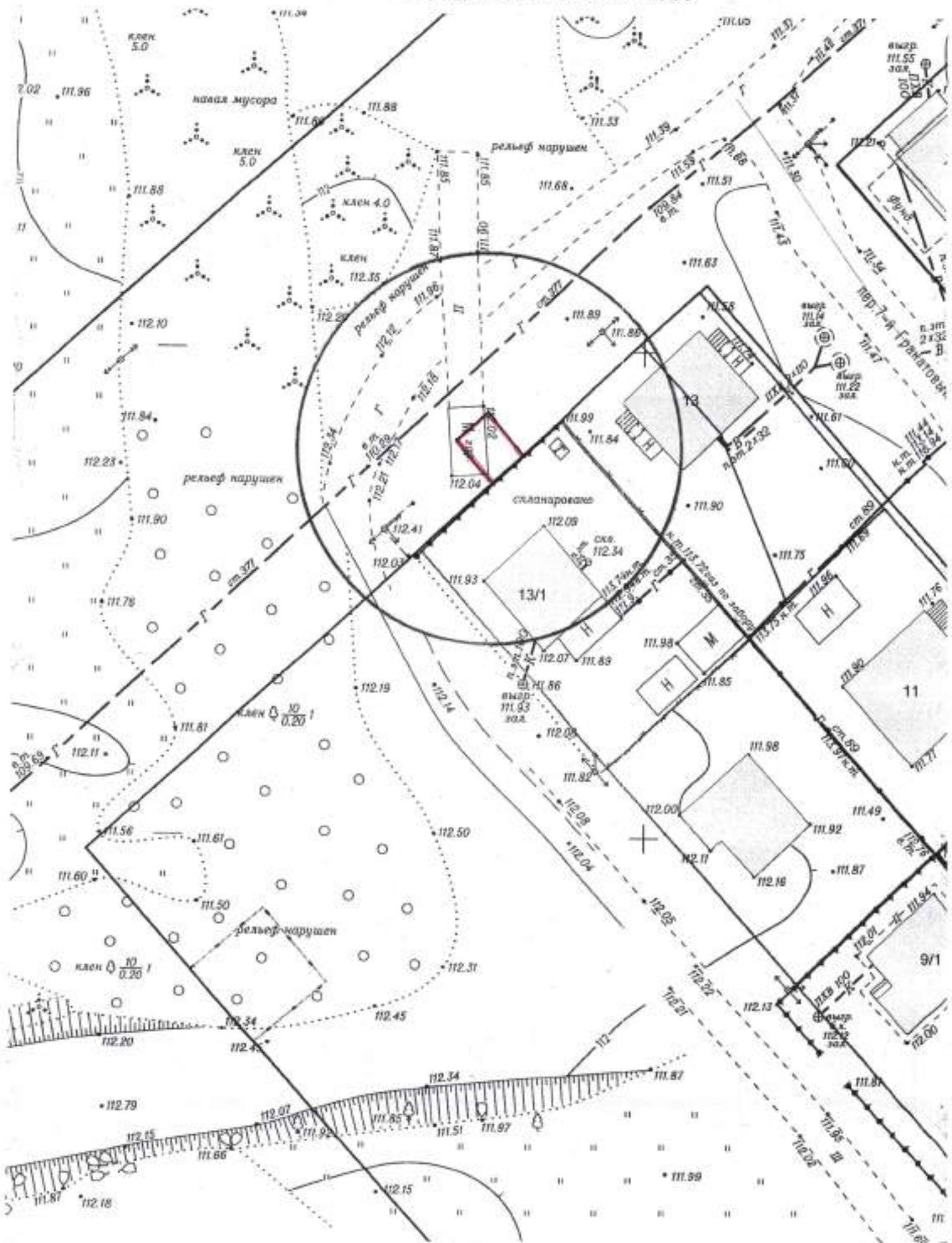
на топографическом плане М 1:500



Карта – схема территории №

по адресному ориентиру: 7-й Гранатовый пер. (13/1).

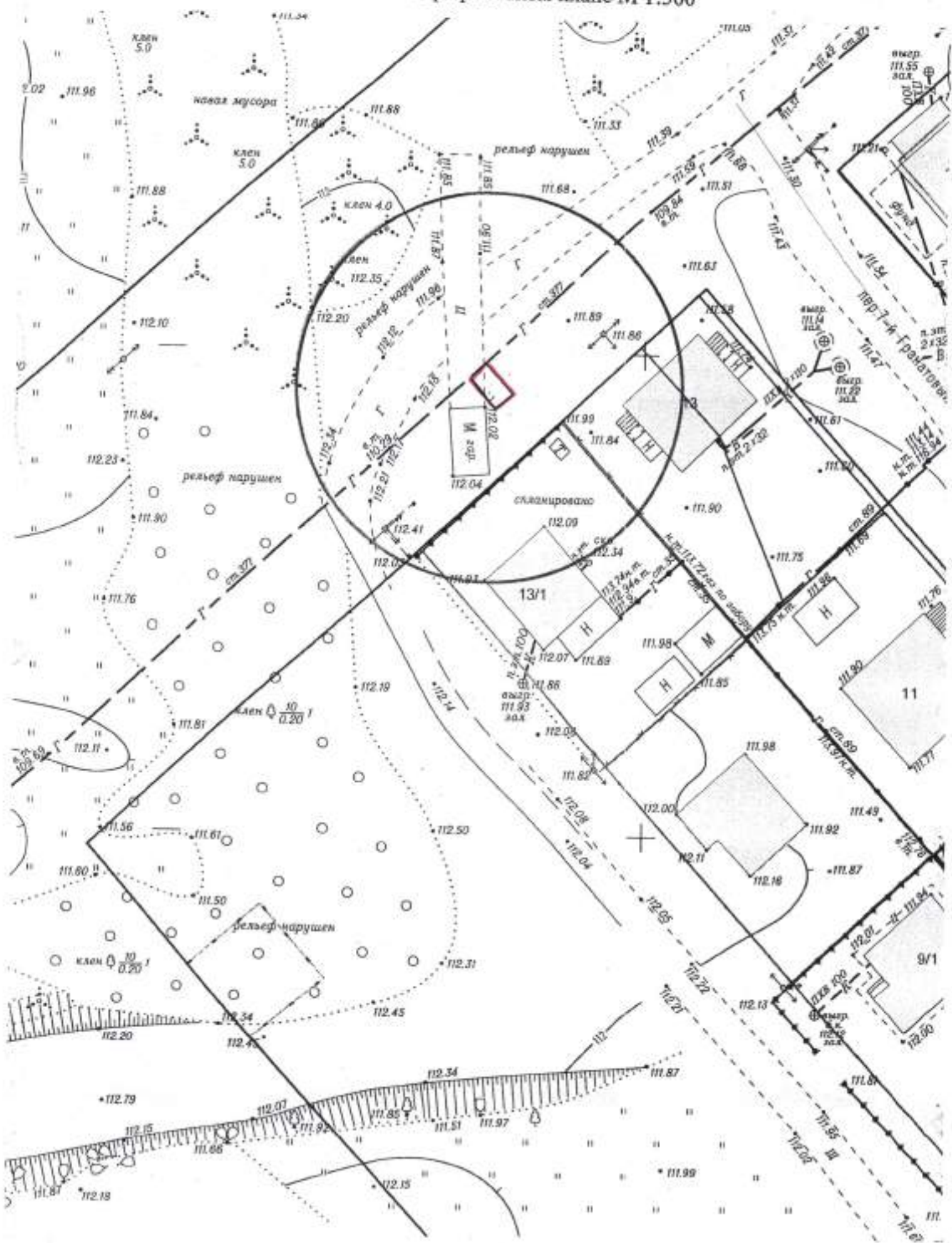
на топографическом плане М 1:500



Карта – схема территории №

по адресному ориентиру: 7-й Гранатовый пер. (13/1).

на топографическом плане М 1:500



Карта – схема территории №

по адресному ориентиру: ул. Немировича - Данченко, (136 к 1).

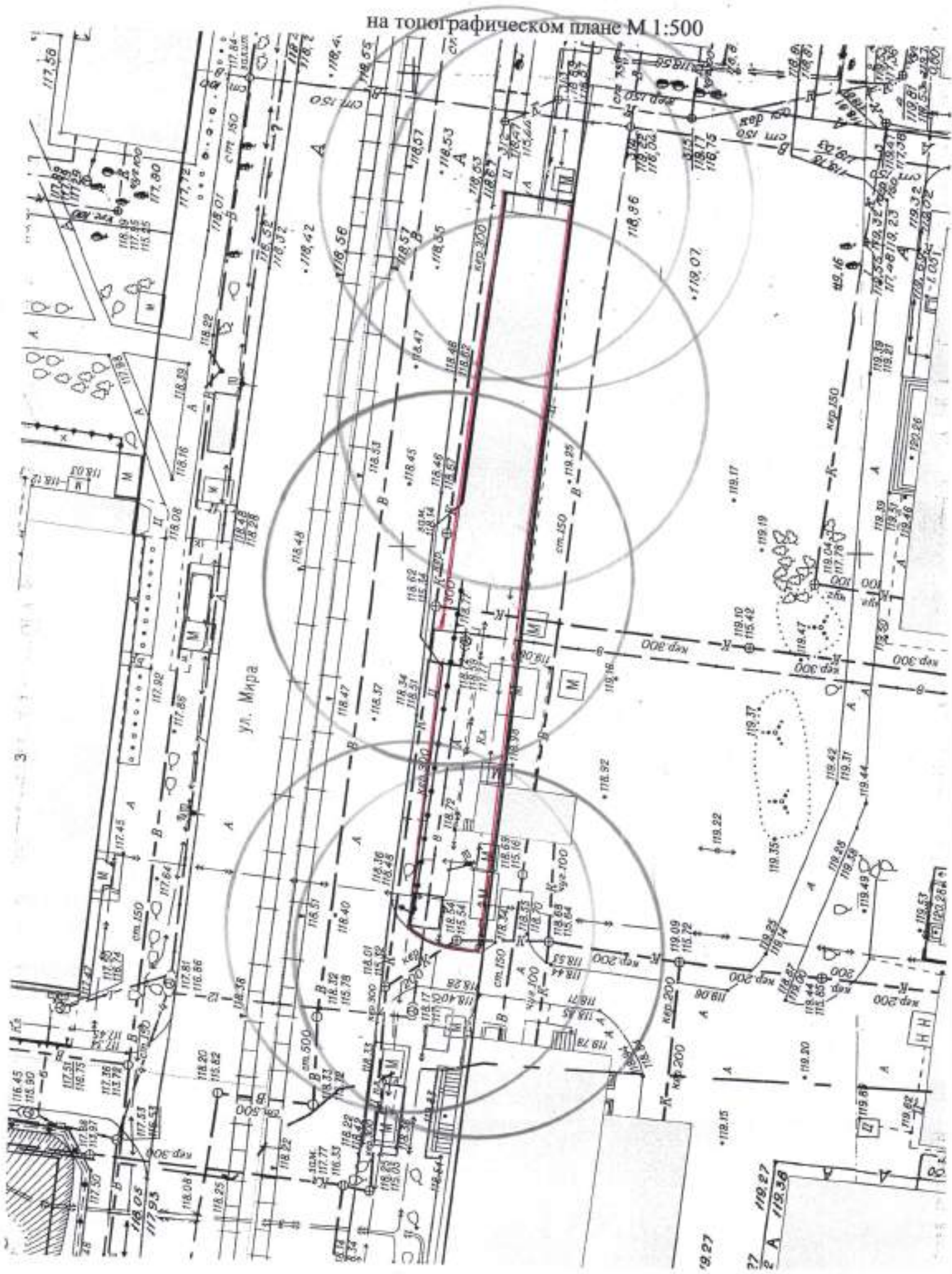
на топографическом плане М 1:500

163



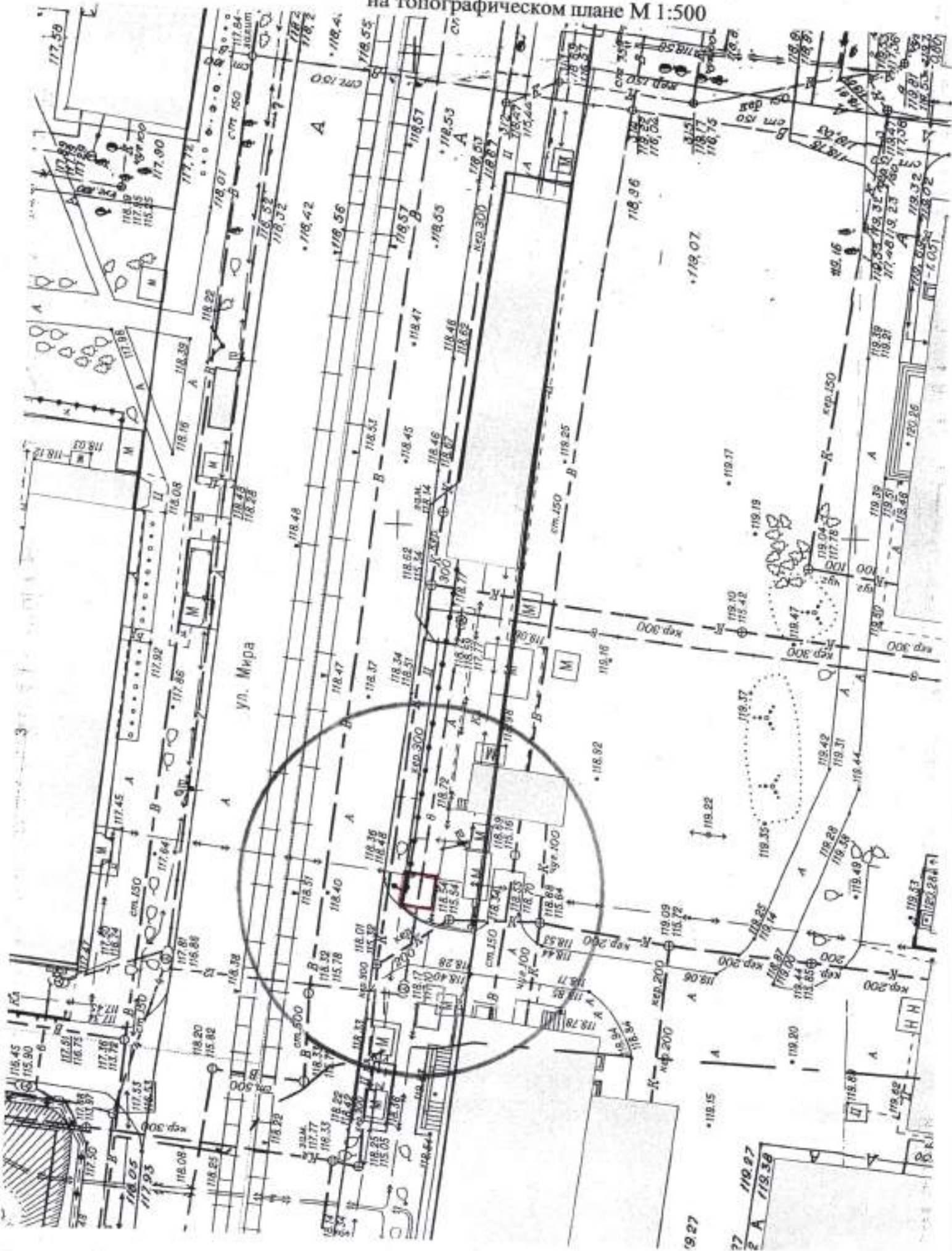
Карта – схема территории №
по адресному ориентиру: ул. Мира, (2).

на топографическом плане М 1:500



Карта – схема территории №
по адресному ориентиру: ул. Мира, (2).

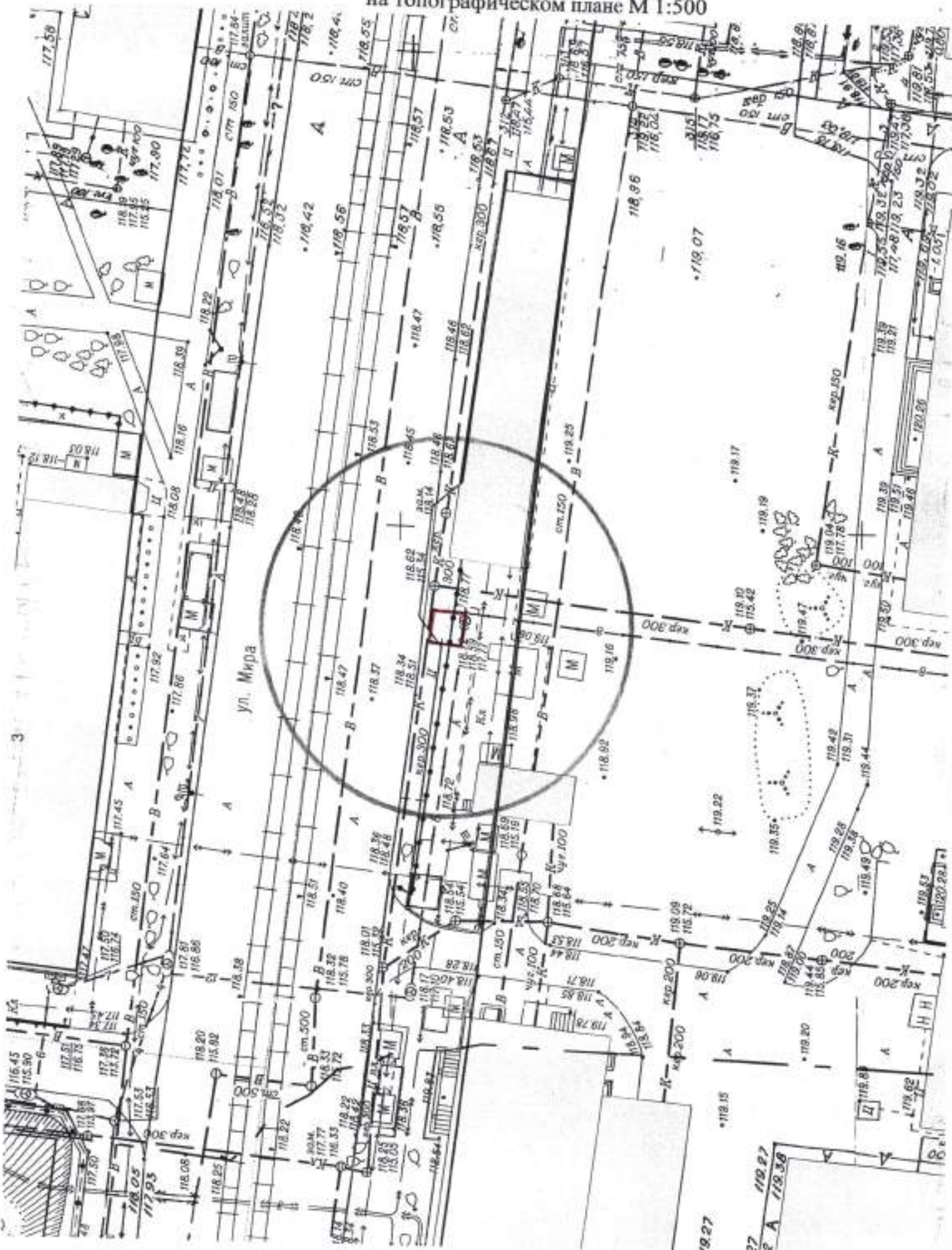
на топографическом плане М 1:500



Карта – схема территории №

по адресному ориентиру: ул. Мира, (2).

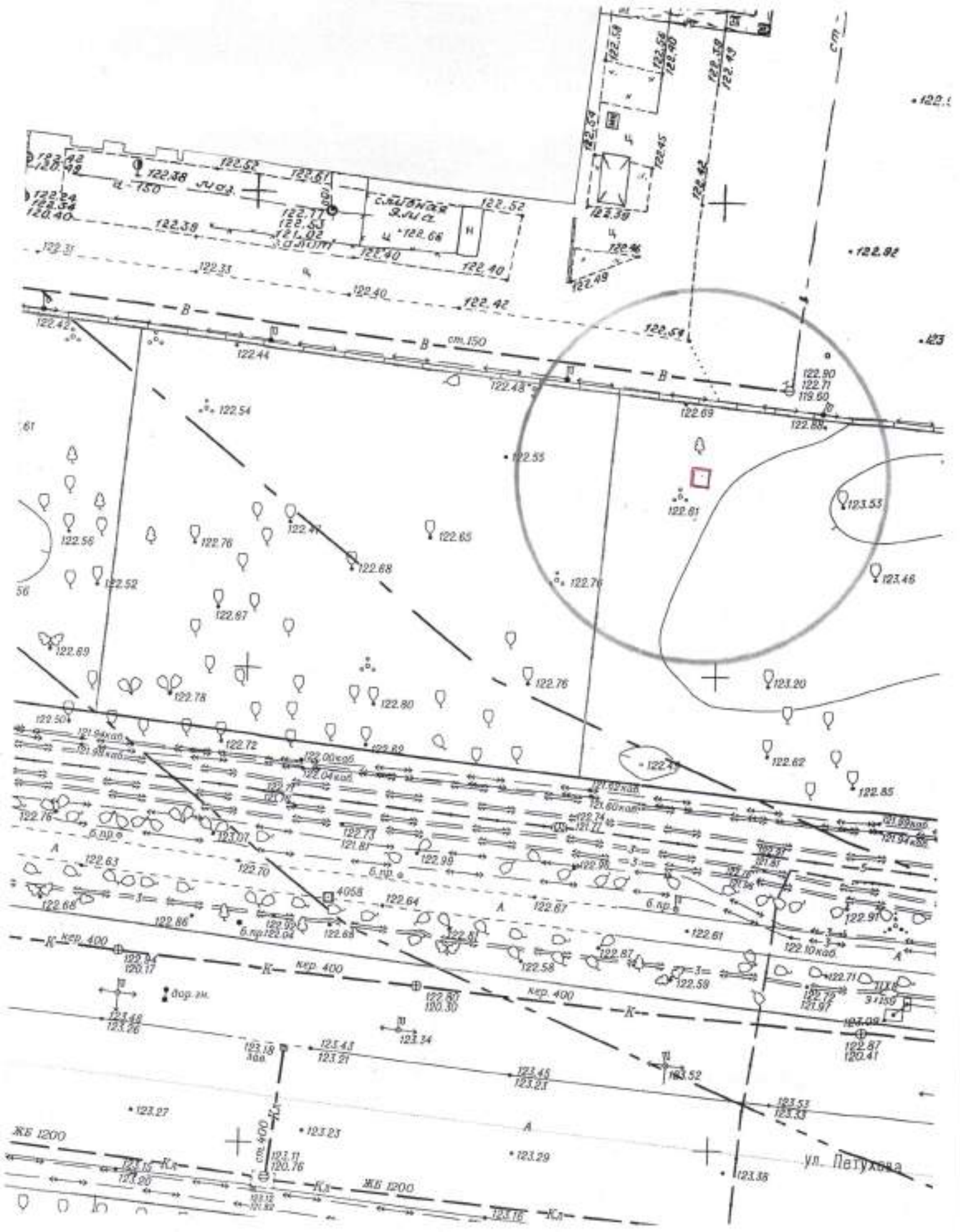
на топографическом плане М 1:500



Карта – схема территории №

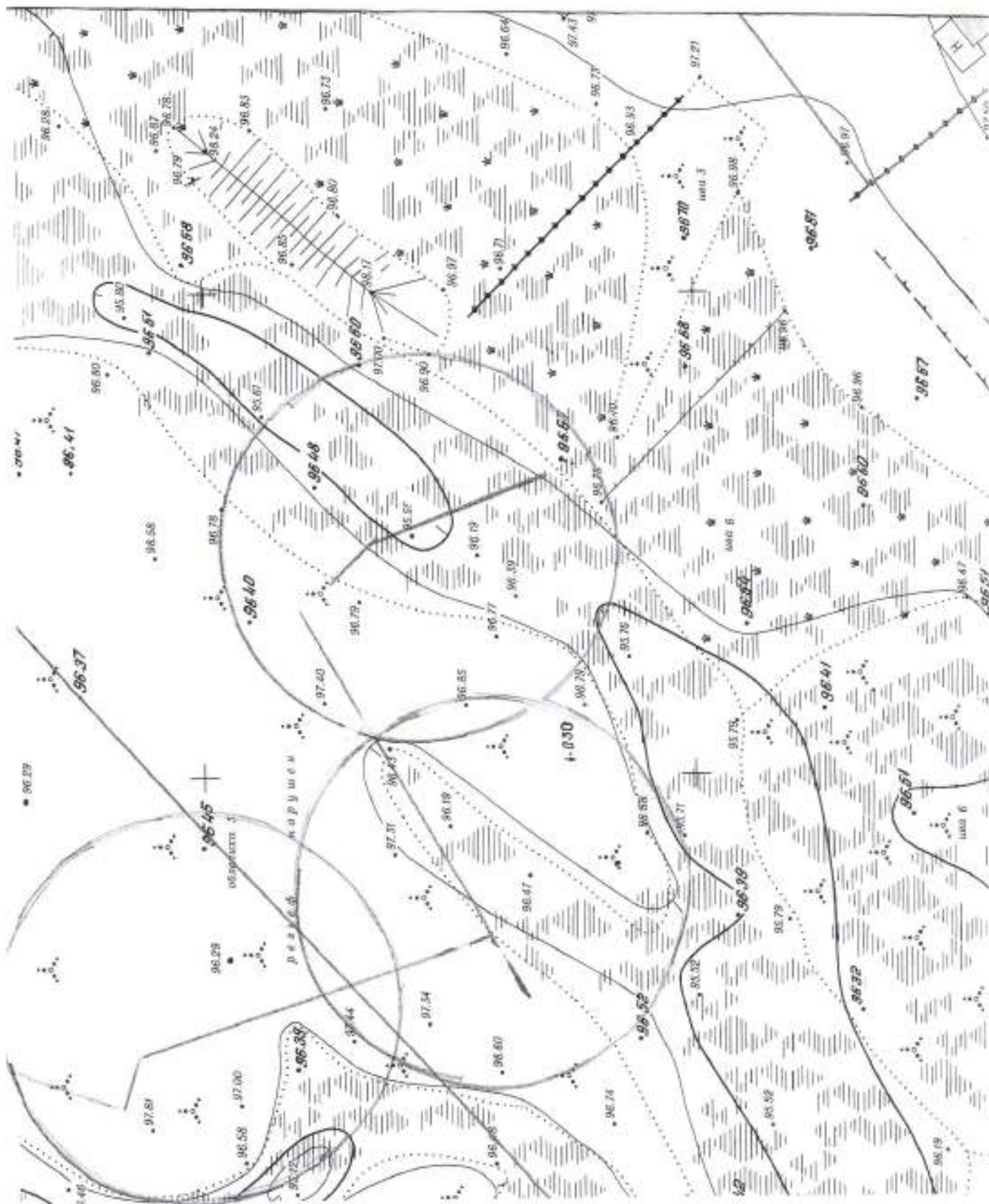
по адресному ориентиру: ул. Петухова, (69/11).

на топографическом плане М 1:500

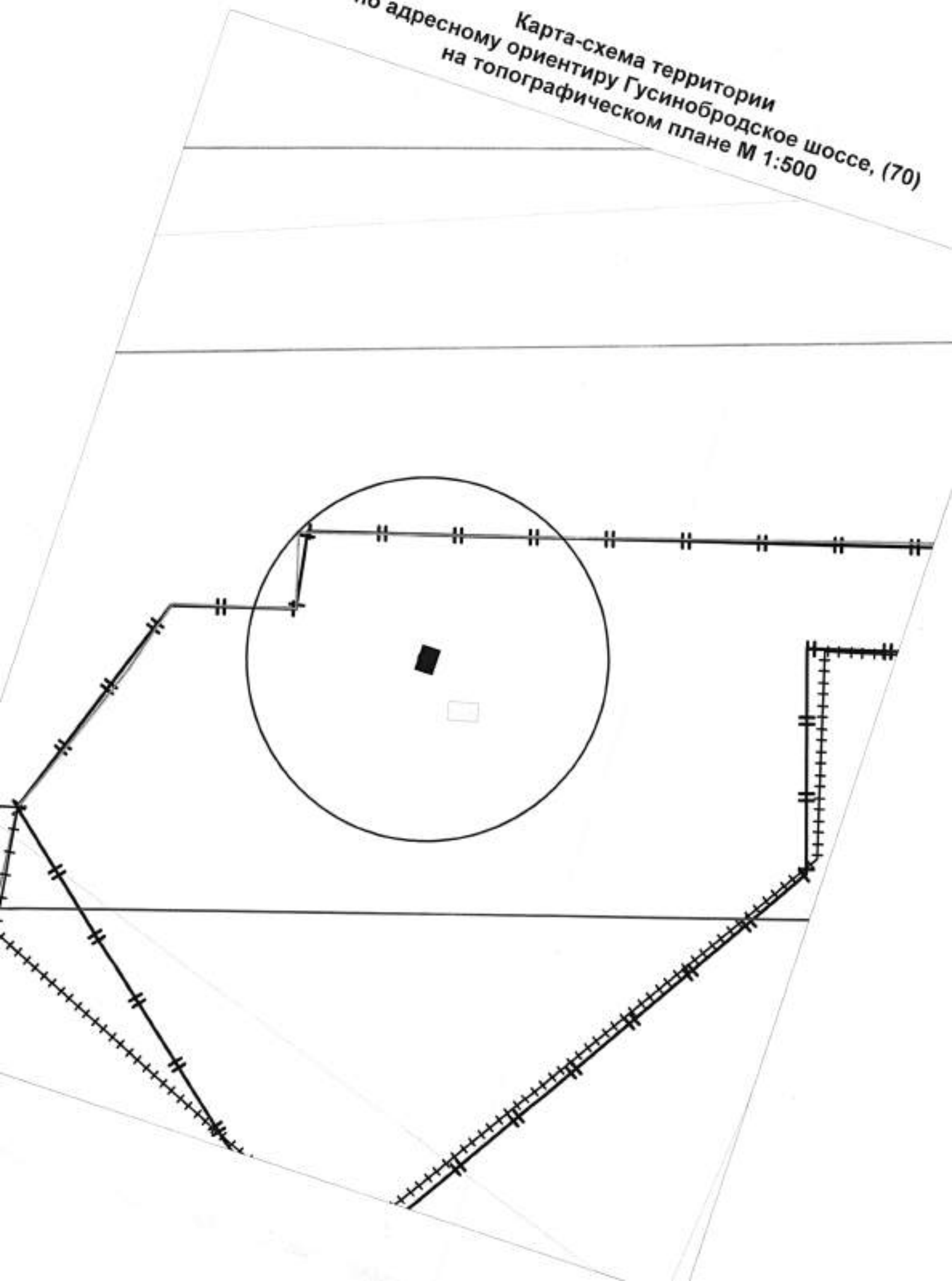


Карта-схема территории

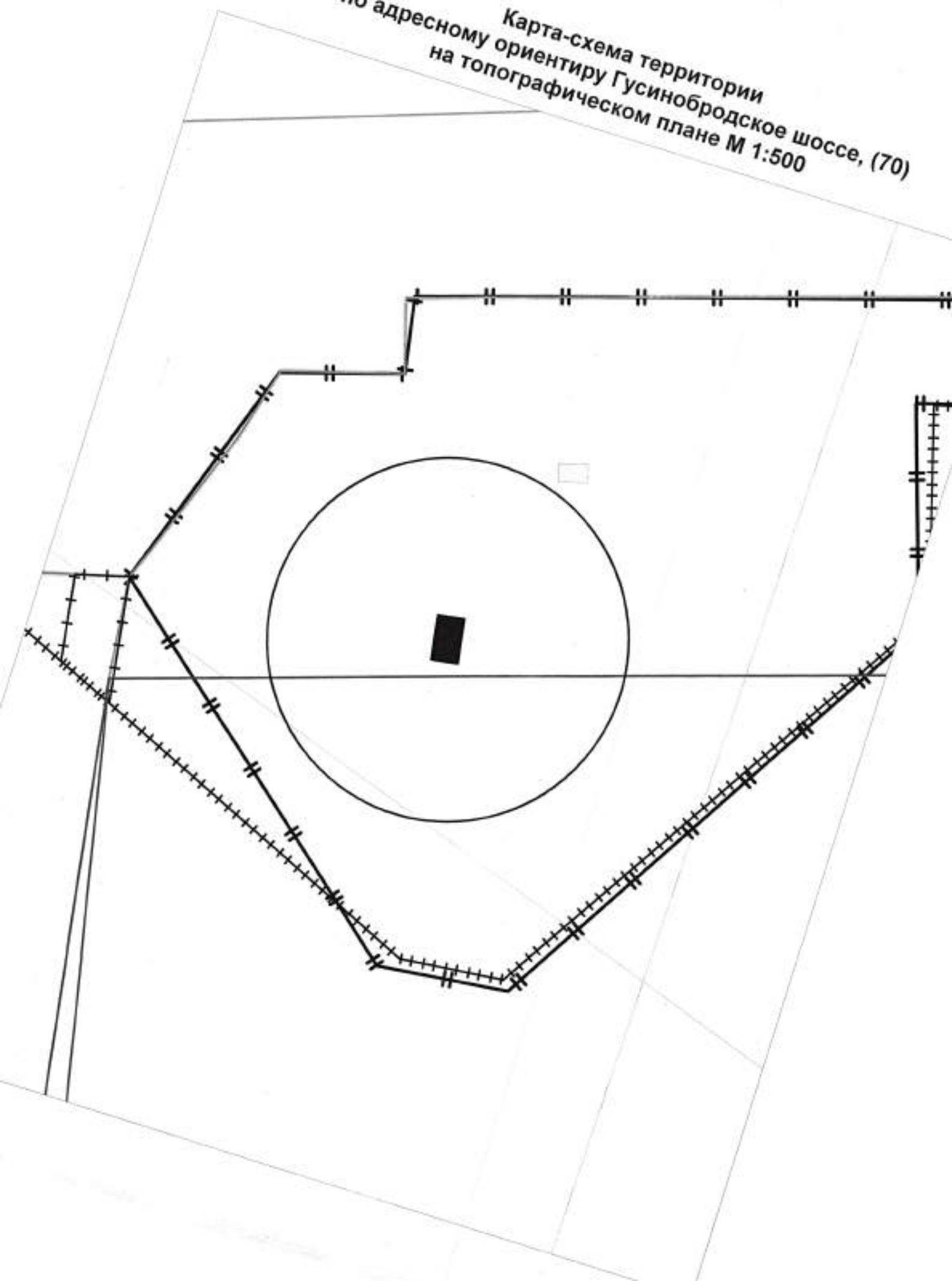
ПО адресному ориентиру: ул. Клубная, 17ж
на топографическом плане М 1:500



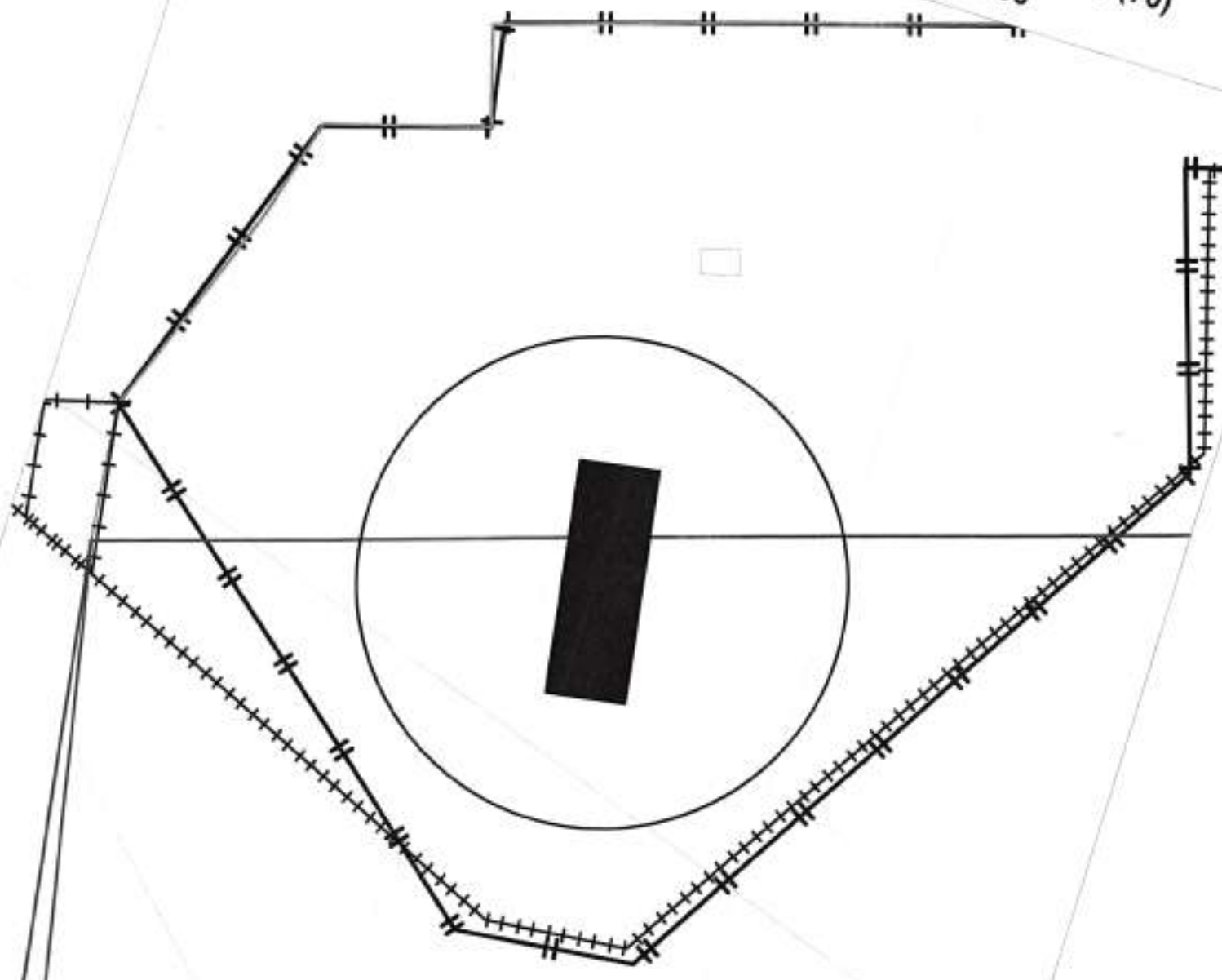
Карта-схема территории
по адресу ориентиру Гусинобродское шоссе, (70)
на топографическом плане М 1:500



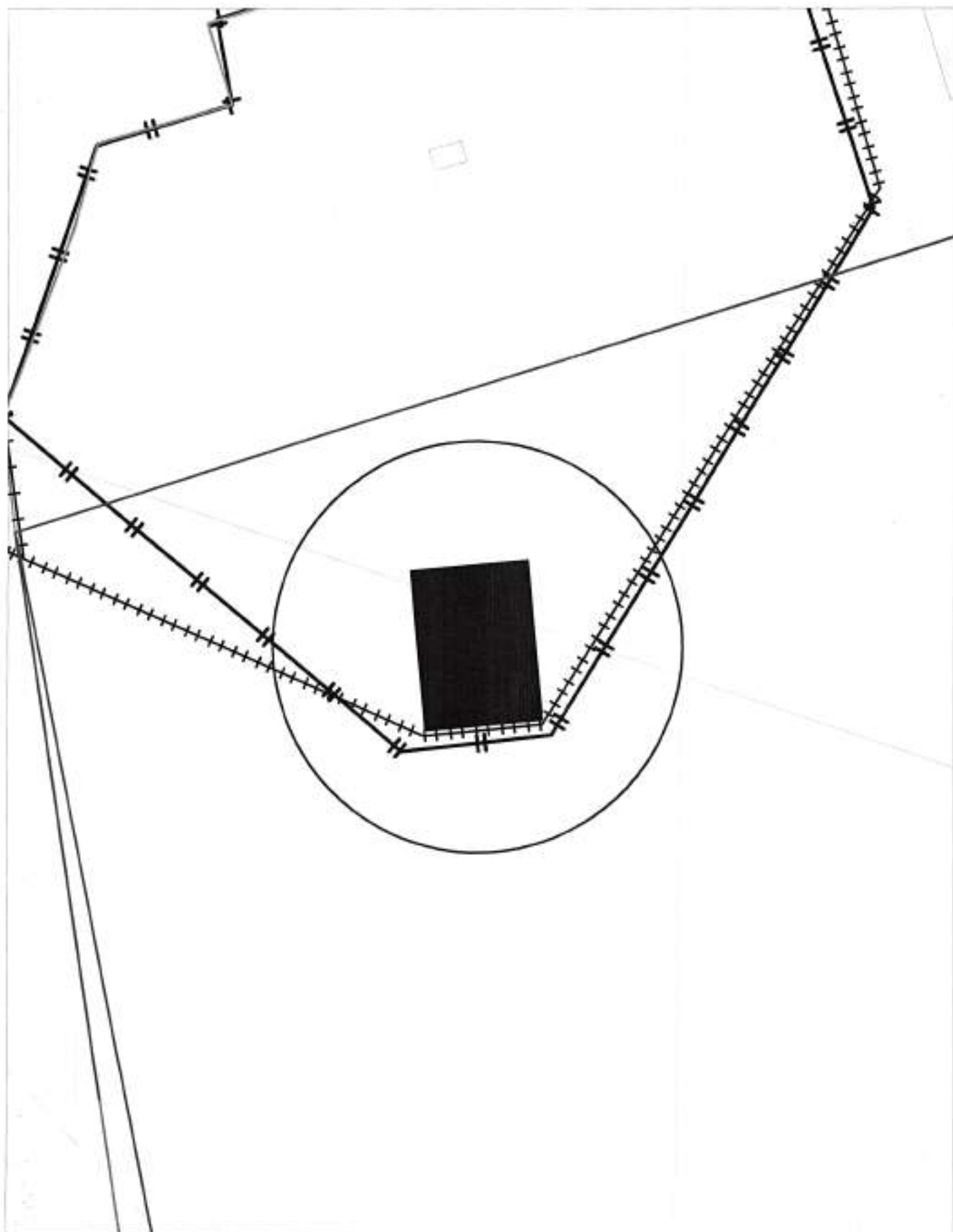
Карта-схема территории
по адресу ориентиру Гусинобродское шоссе, (70)
на топографическом плане М 1:500



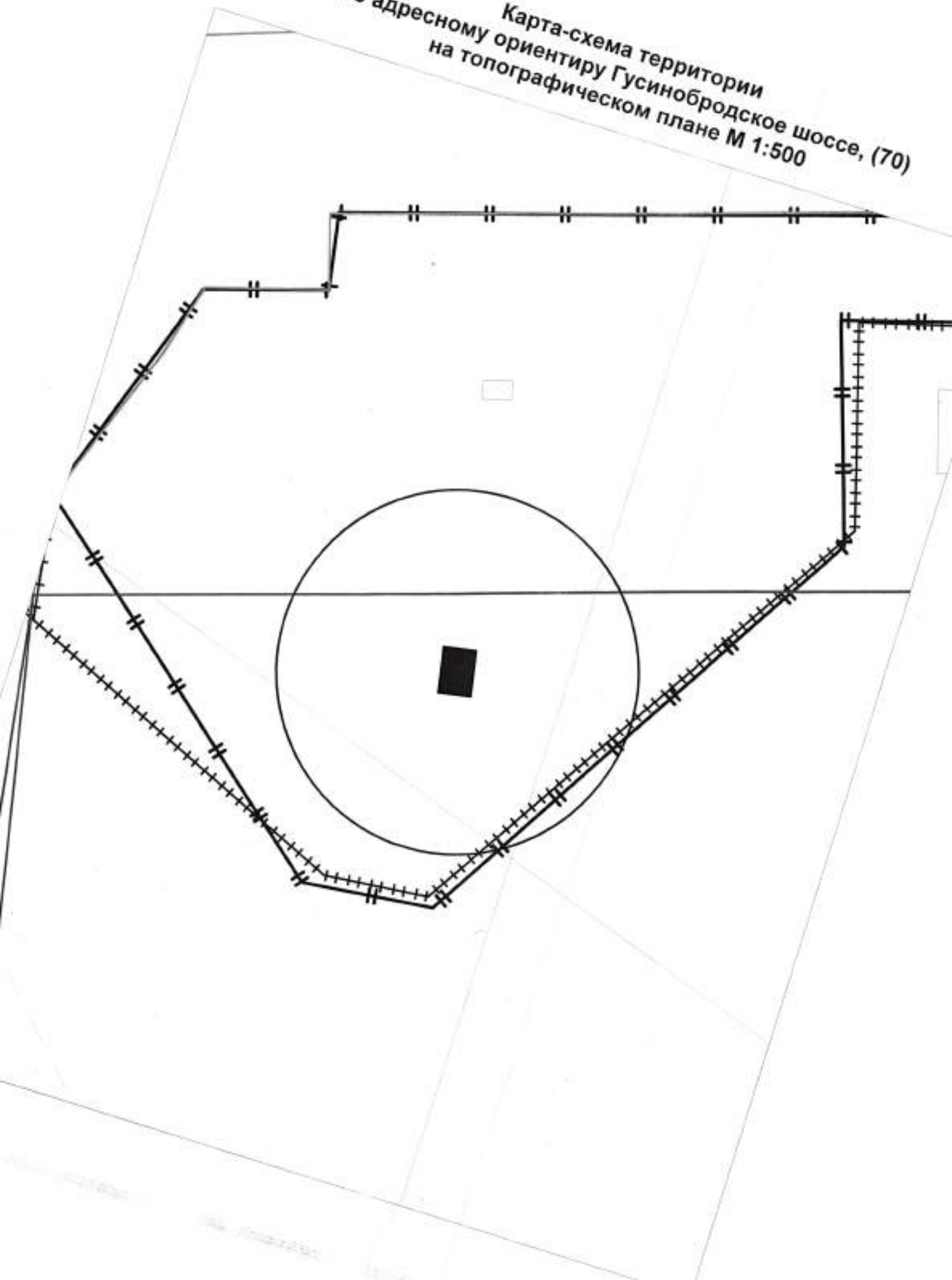
Карта-схема территории
по адресу Гусинобродское шоссе, (70)
на топографическом плане М 1:500



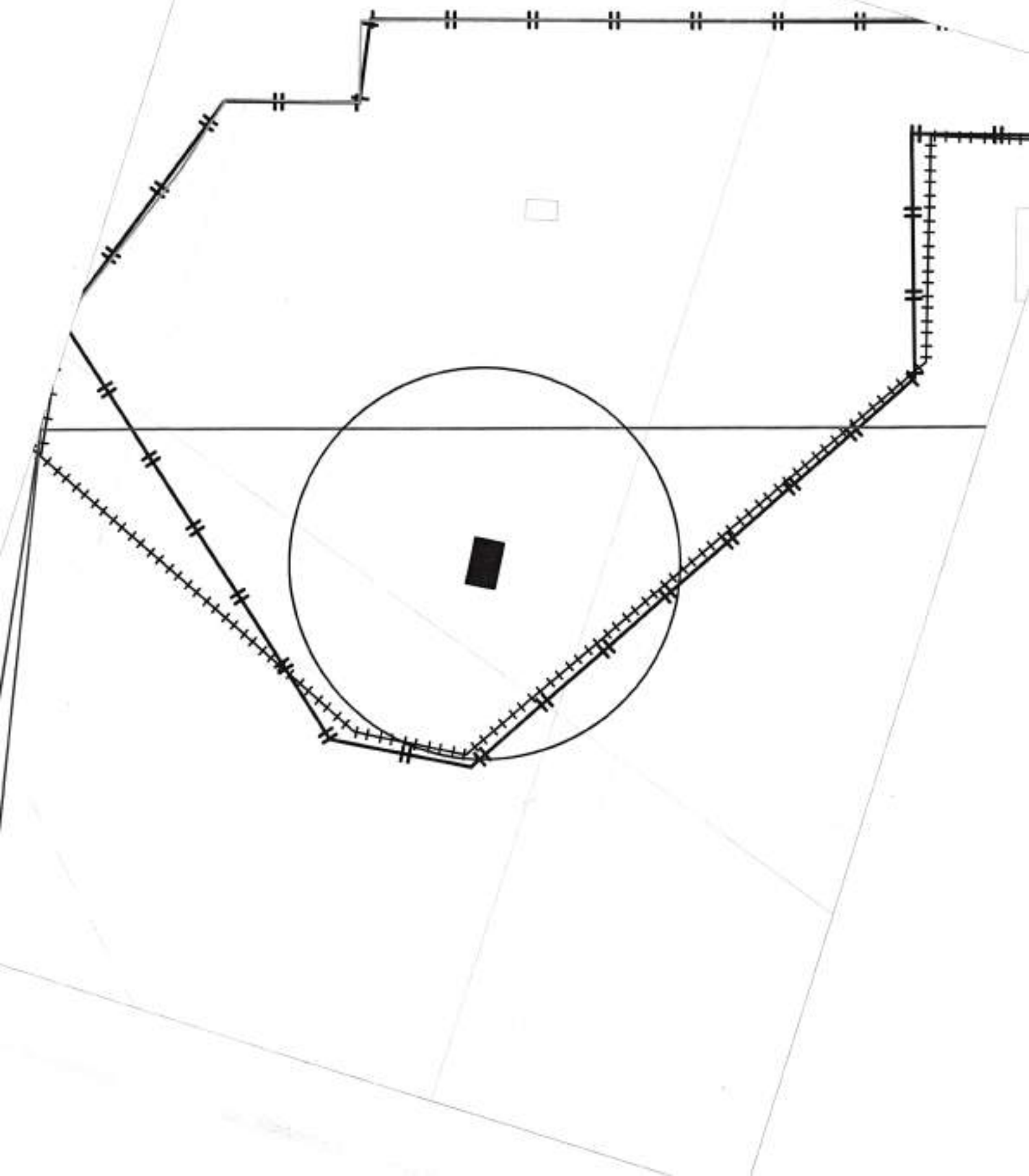
Карта-схема территории
по адресному ориентиру Гусинобродское шоссе, (70)
на топографическом плане М 1:500



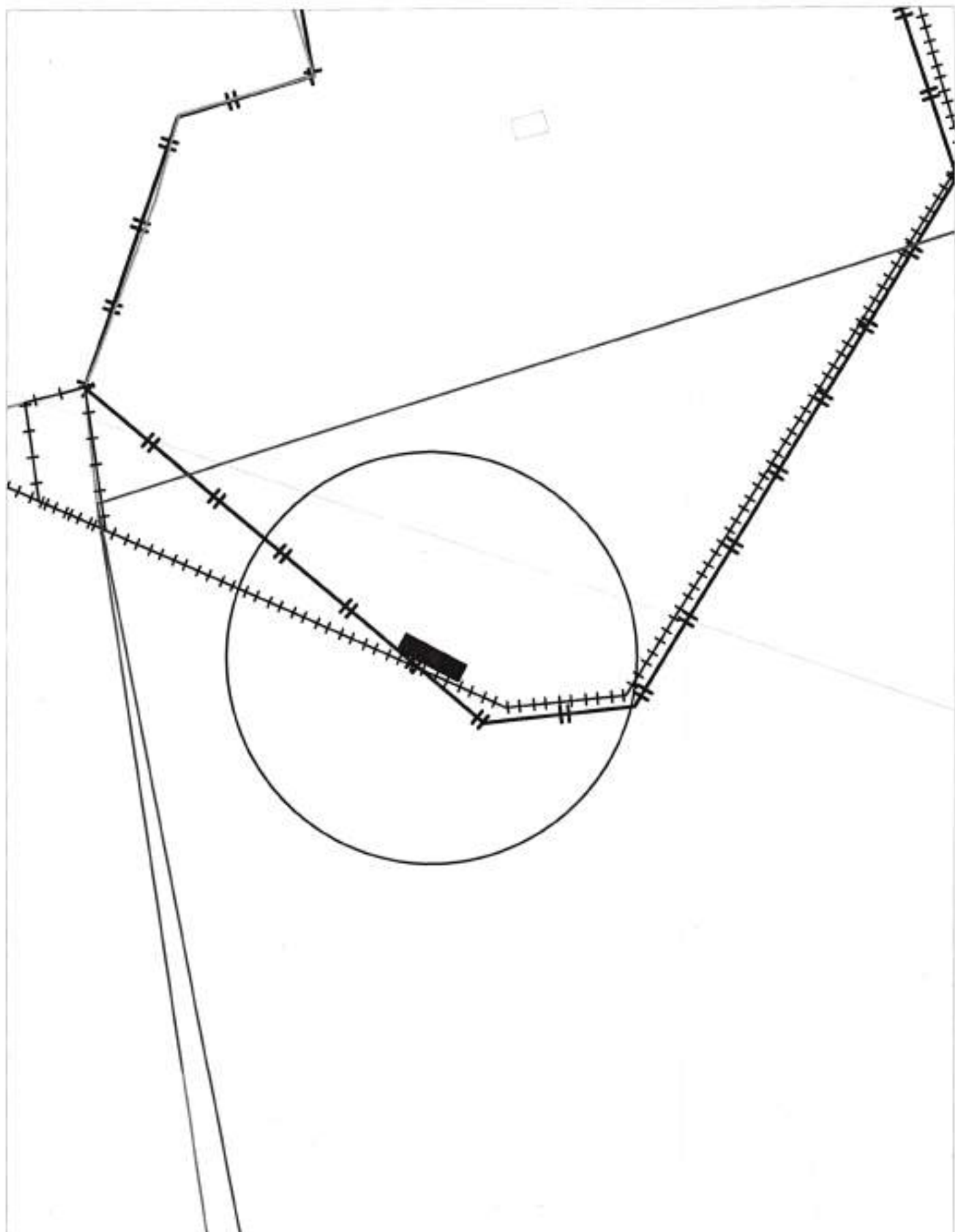
Карта-схема территории
по адресу ориентиру Гусинобродское шоссе, (70)
на топографическом плане М 1:500



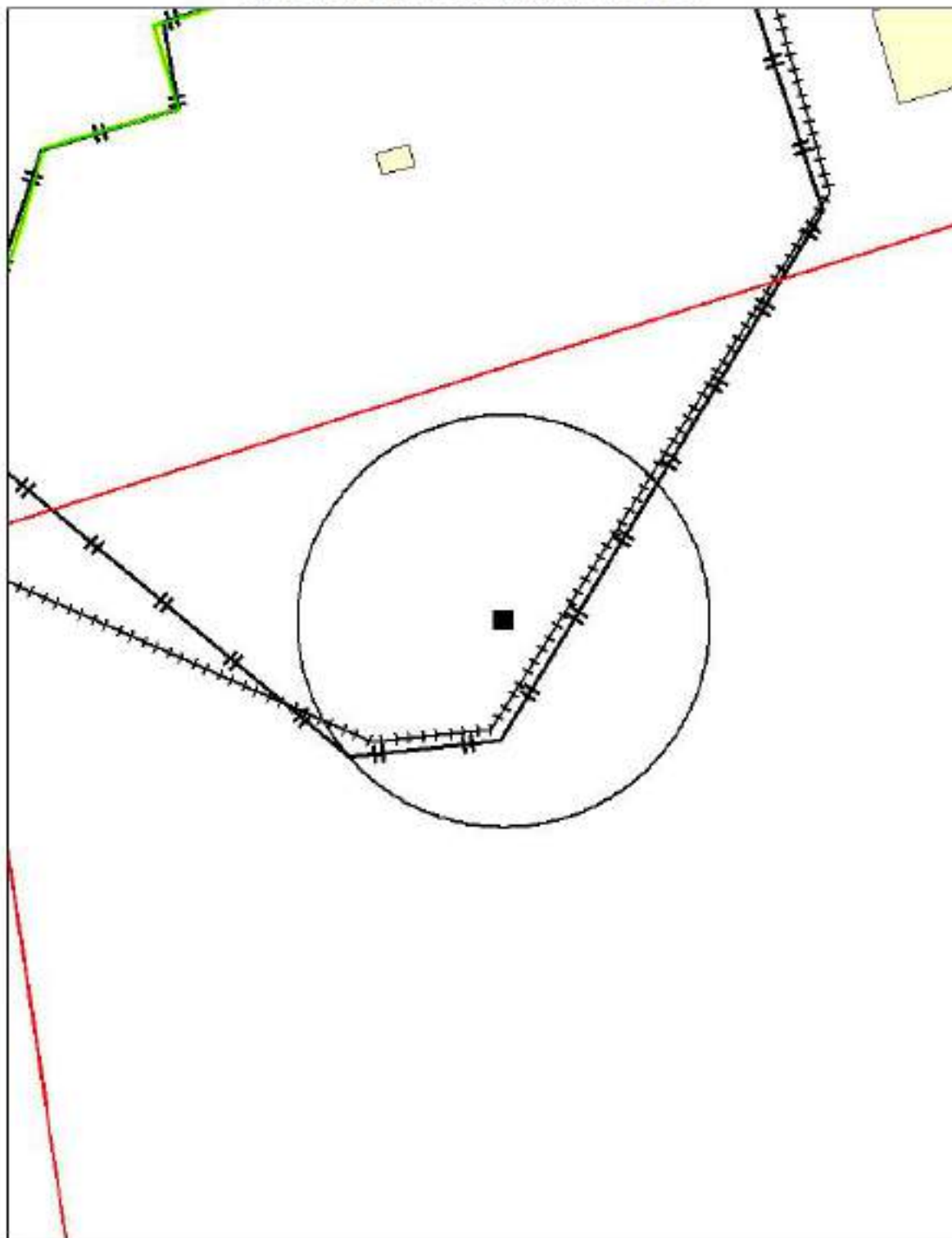
Карта-схема территории
по адресу ориентиру Гусинобродское шоссе, (70)
на топографическом плане М 1:500



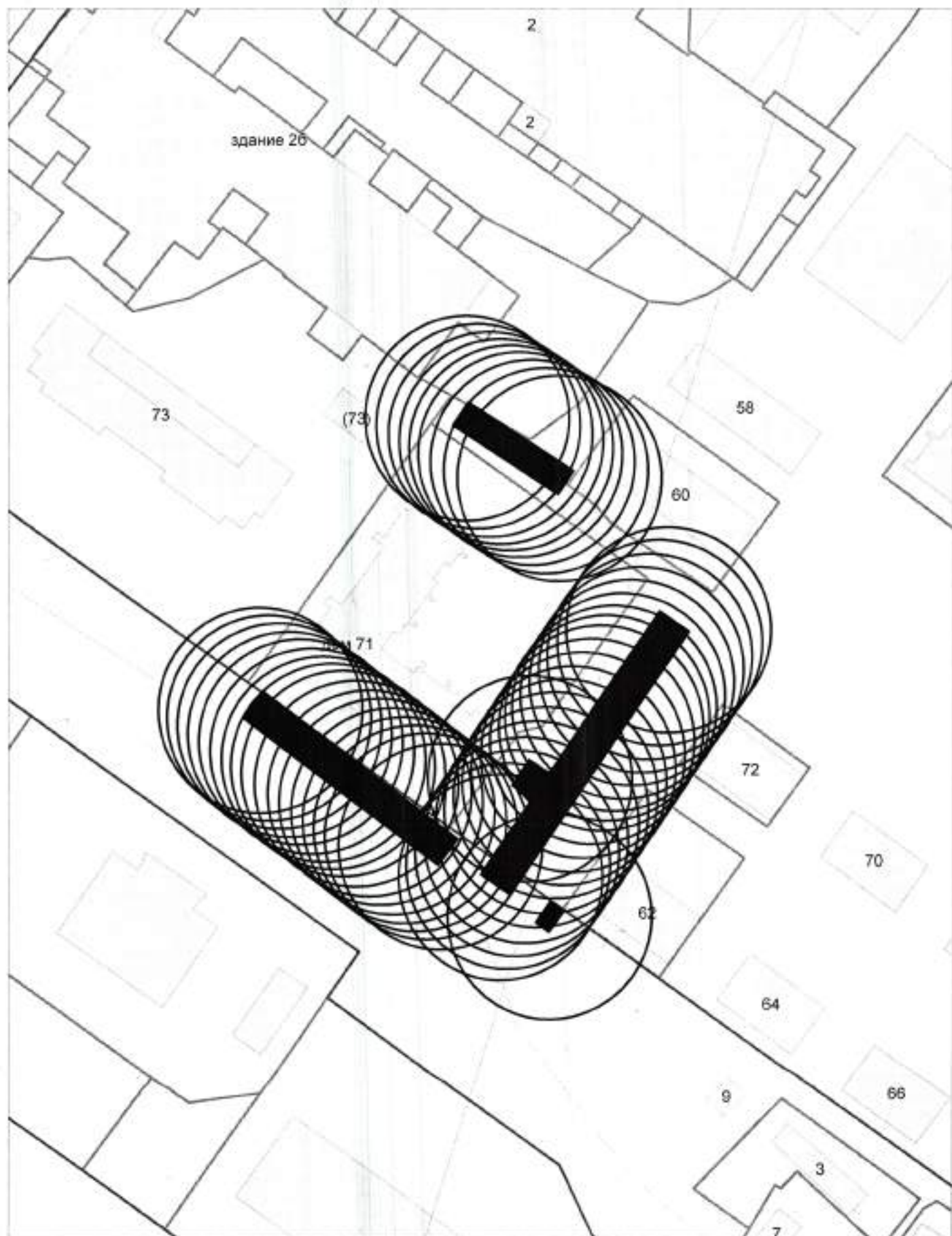
Карта-схема территории
по адресному ориентиру Гусинобродское шоссе, (70)
на топографическом плане М 1:500



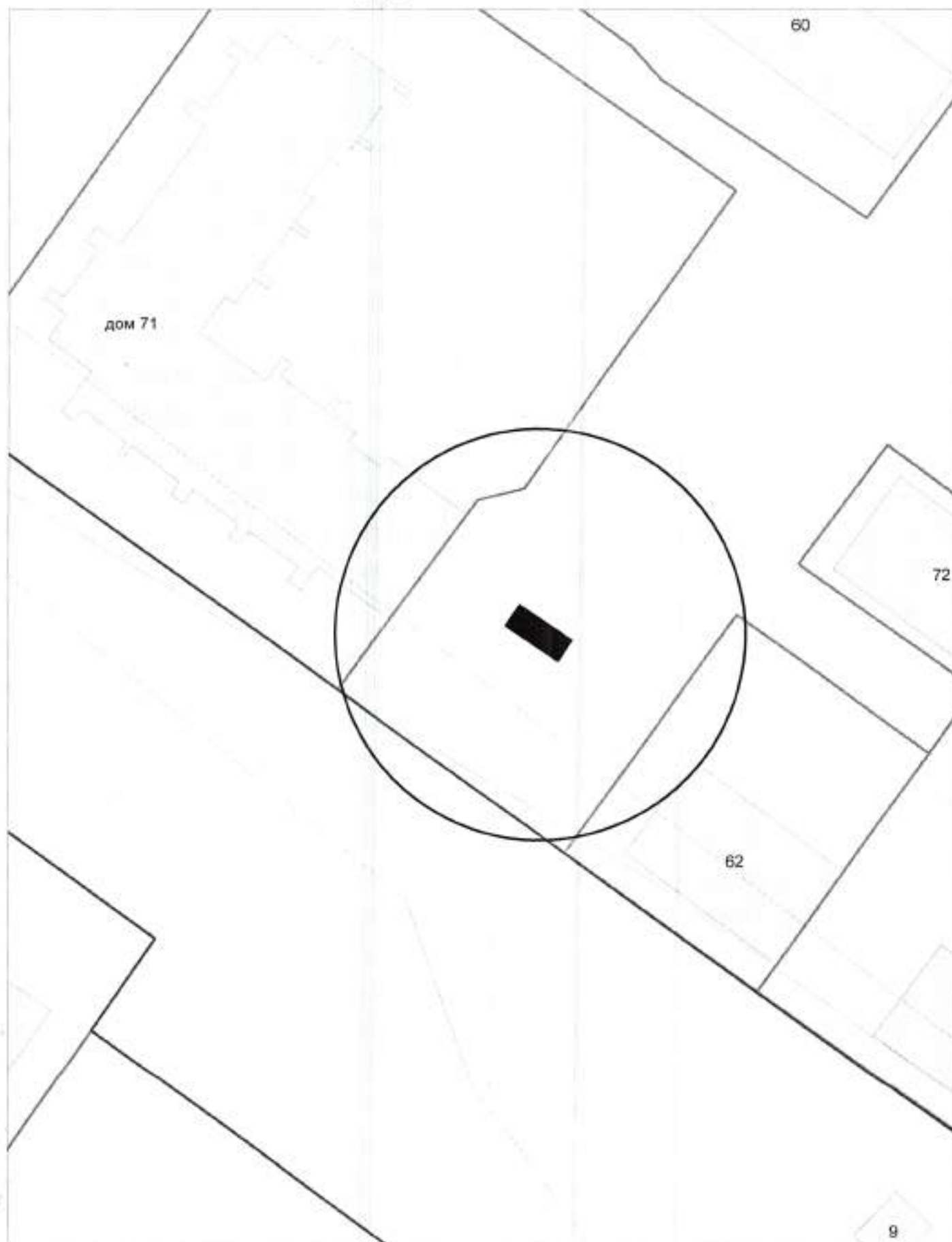
Карта-схема территории
по адресному ориентиру Гусинобродское шоссе, (70)
на топографическом плане М 1:500



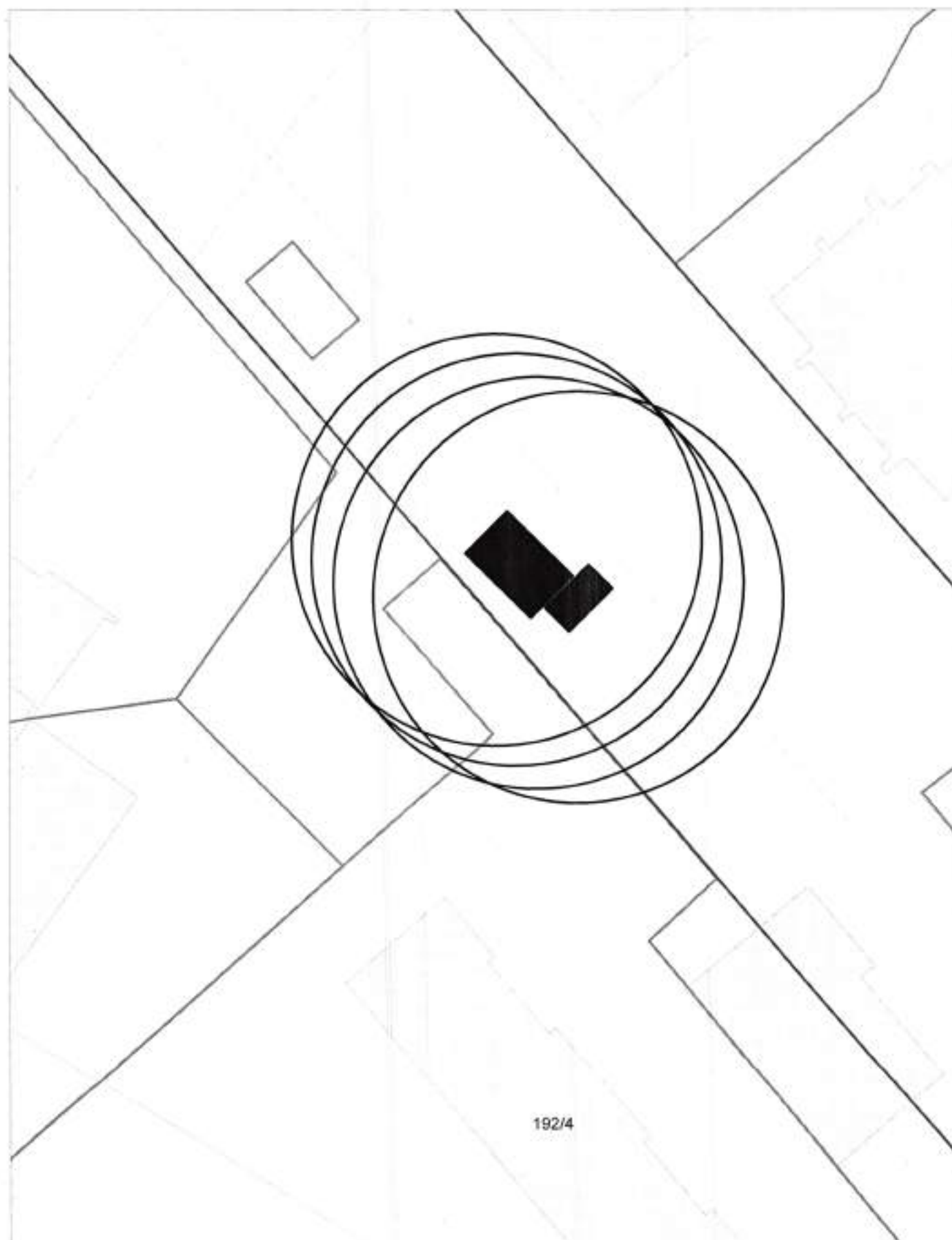
**Карта-схема территории
по адресному ориентиру улица 2-я Обская, (71)
на топографическом плане М 1:1000**



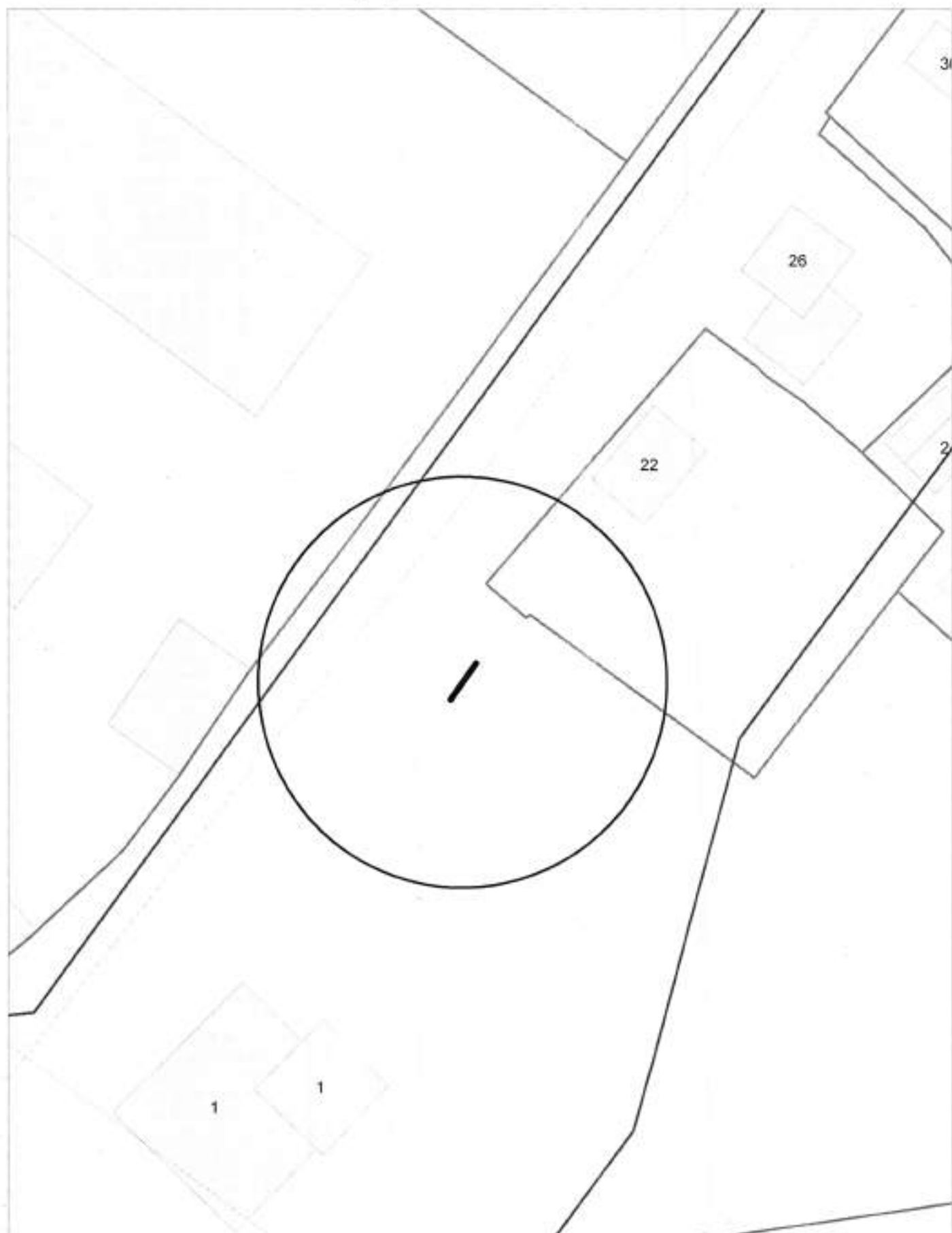
**Карта-схема территории
по адресному ориентиру улица 2-я Обская, (71)
на топографическом плане М 1:500**



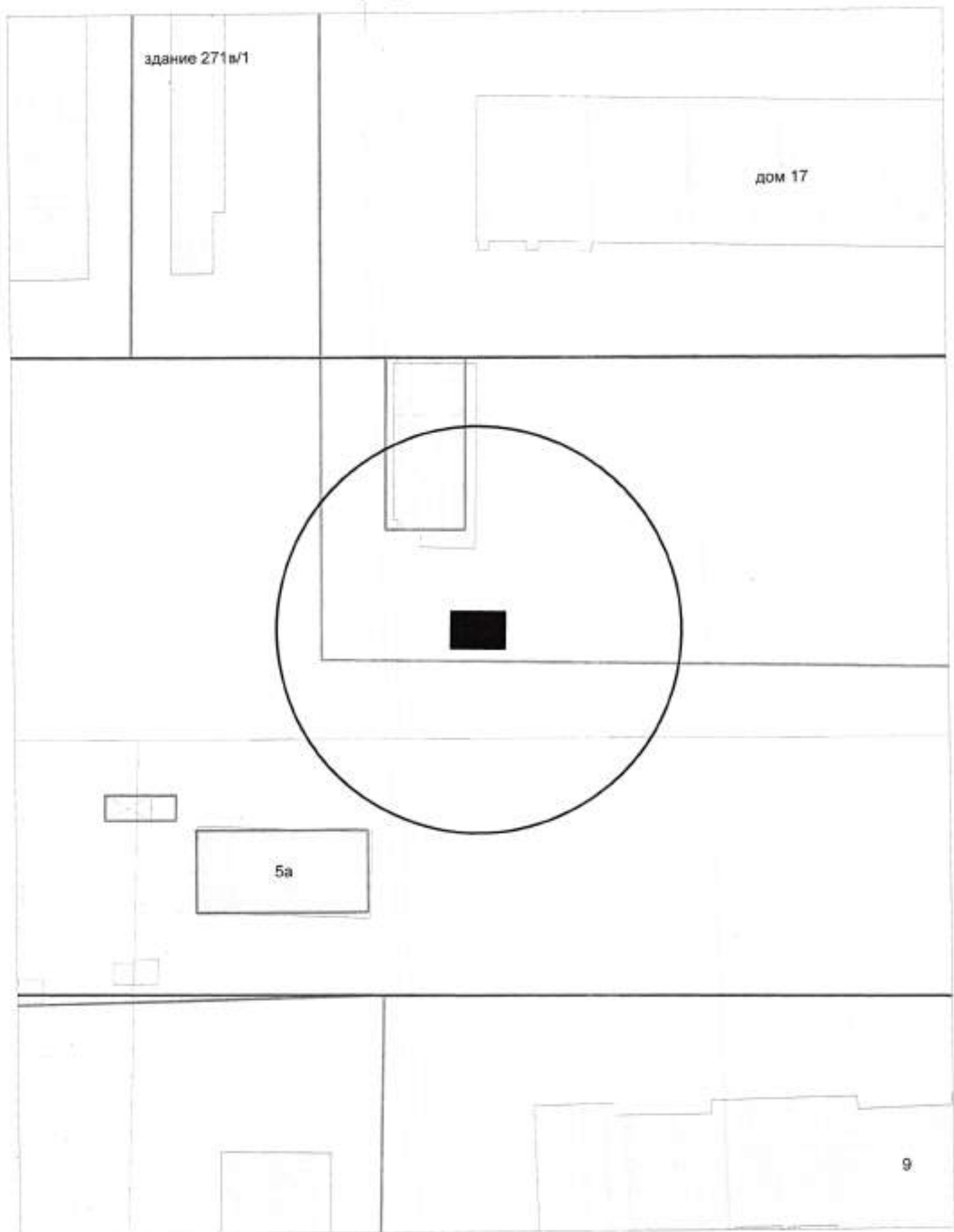
**Карта-схема территории
по адресному ориентиру улица Б. Богаткова, (192/4)
на топографическом плане М 1:500**



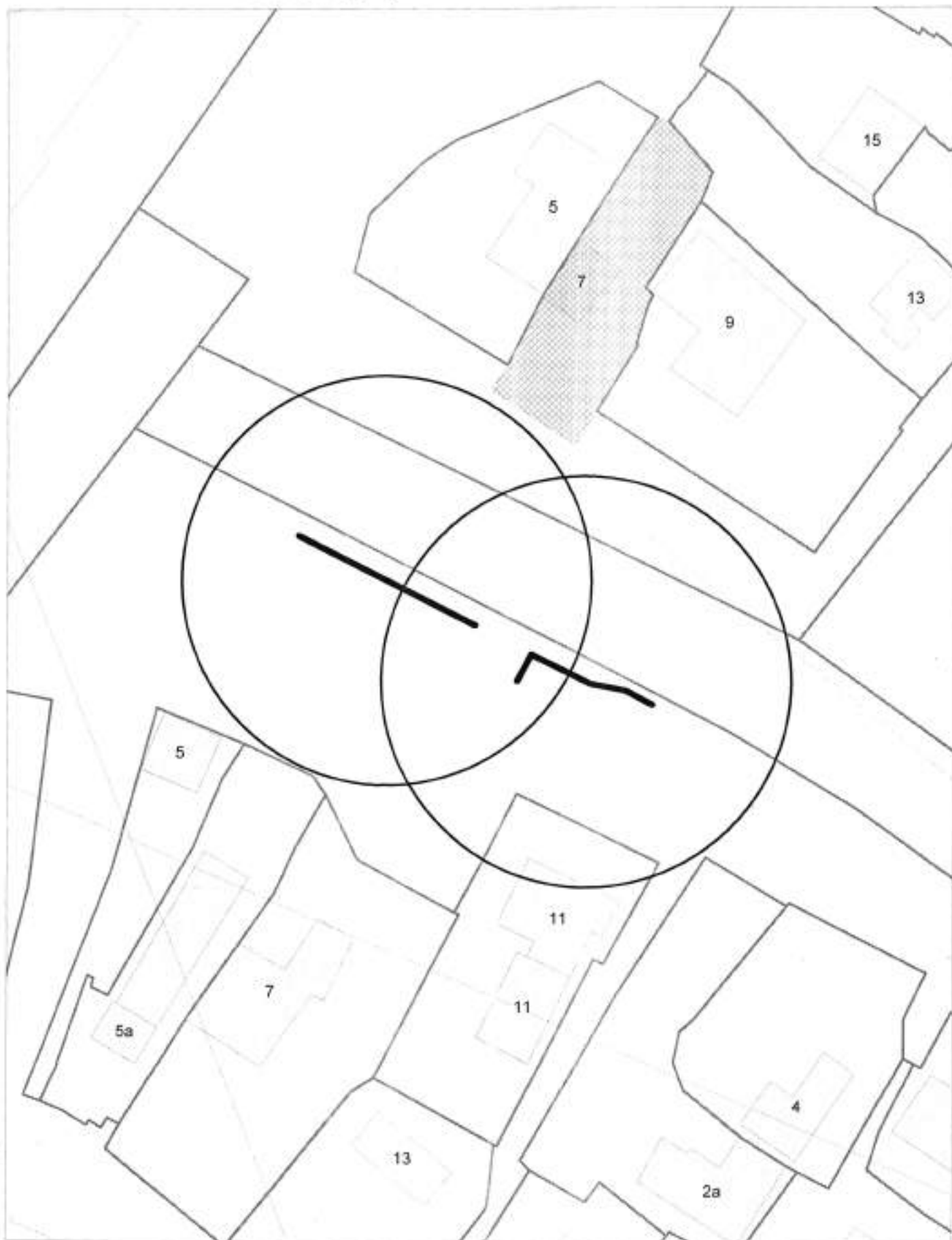
**Карта-схема территории
по адресному ориентиру улица Переселенческая, (22)
на топографическом плане М 1:500**



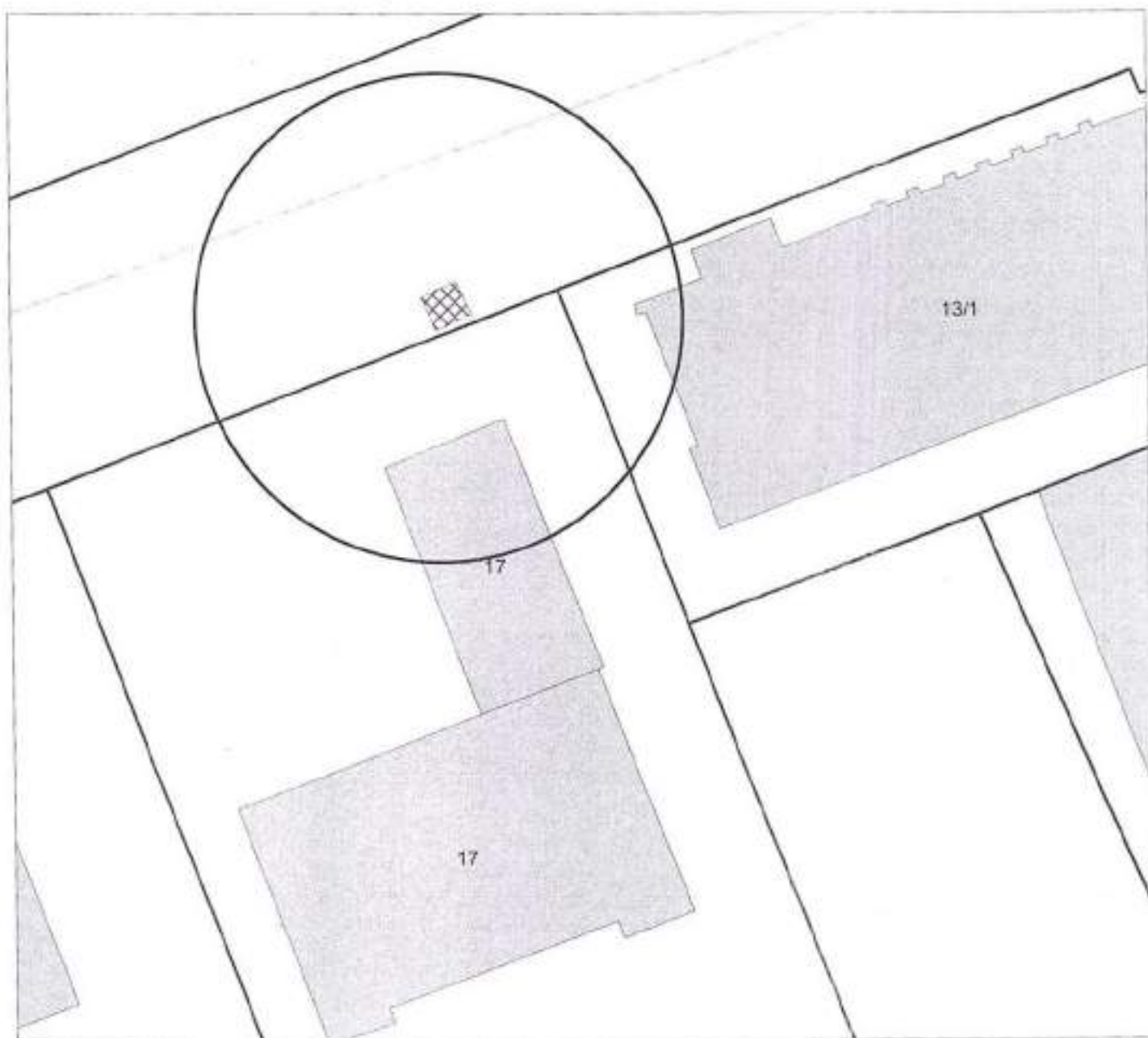
**Карта-схема территории
по адресному ориентиру улица Ключ-Камышенское Плато, (17)
на топографическом плане М 1:500**



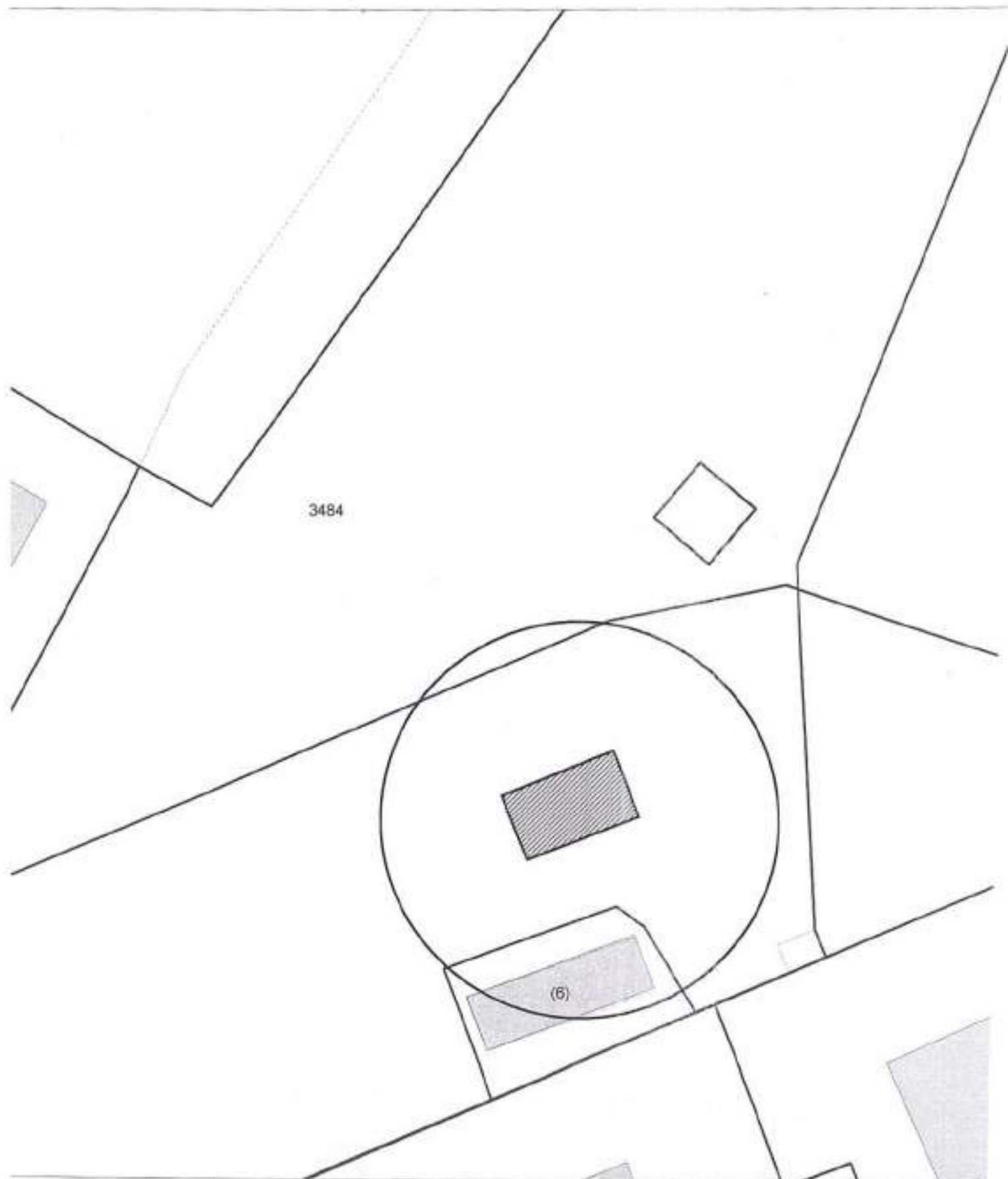
**Карта-схема территории
по адресному ориентиру улица Далидовича, (11)
на топографическом плане М 1:500**



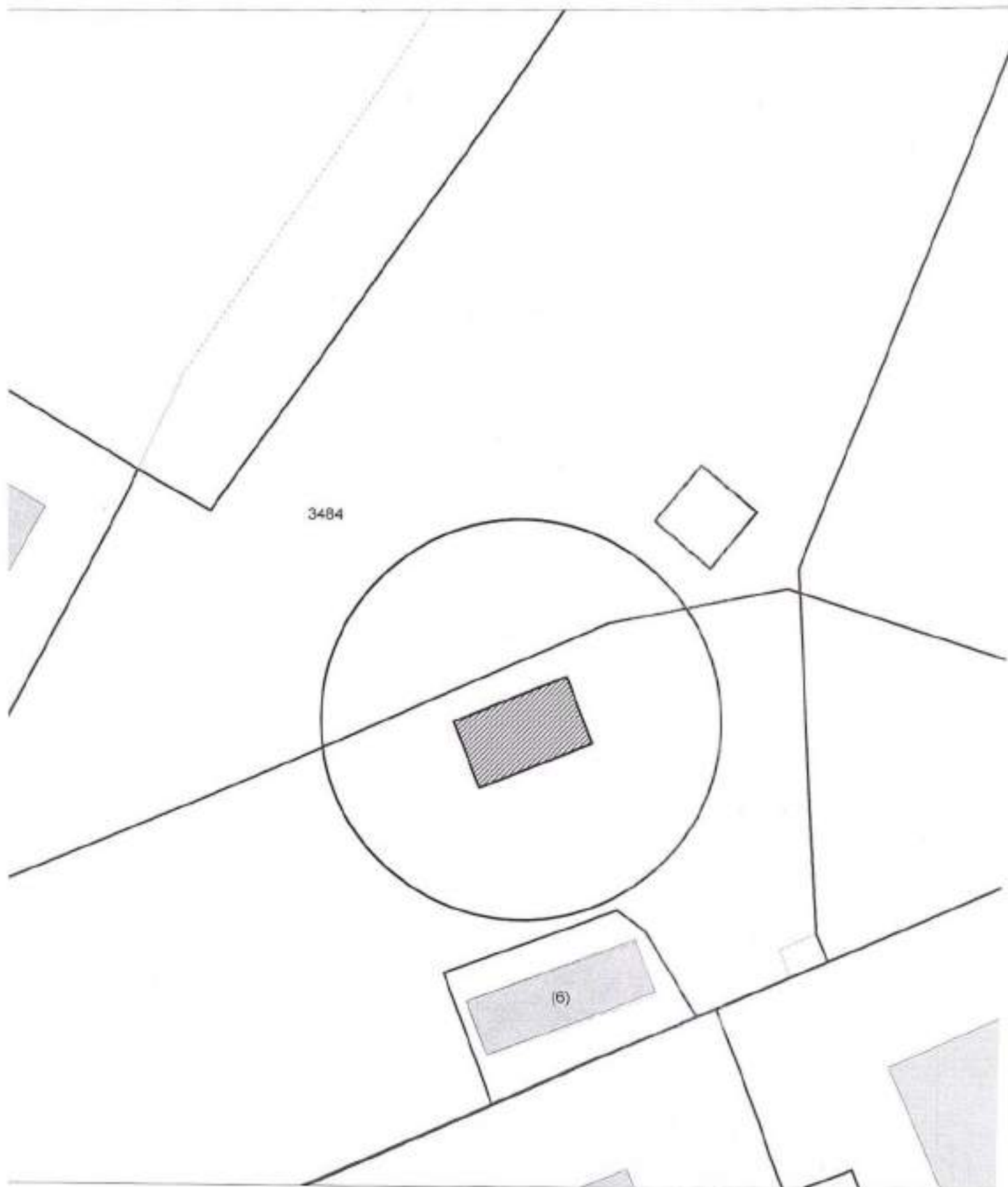
Карта-схема территории
размещения нестационарных объектов по ул. Шукшина, (17)
на топографическом плане
М 1:500



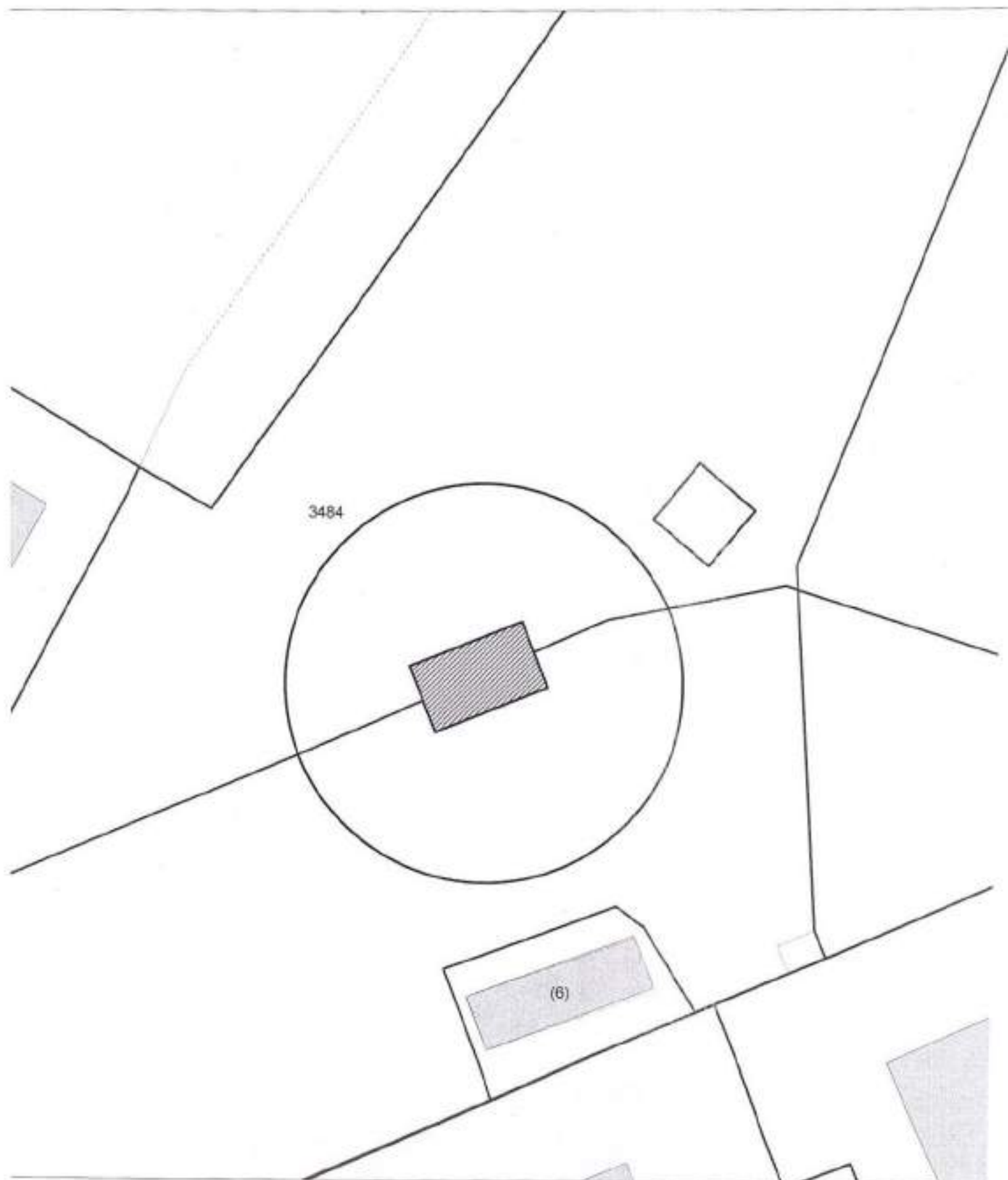
Карта-схема территории
размещения нестационарного объекта по ул. Аксенова, (42)
на топографическом плане
М 1:500



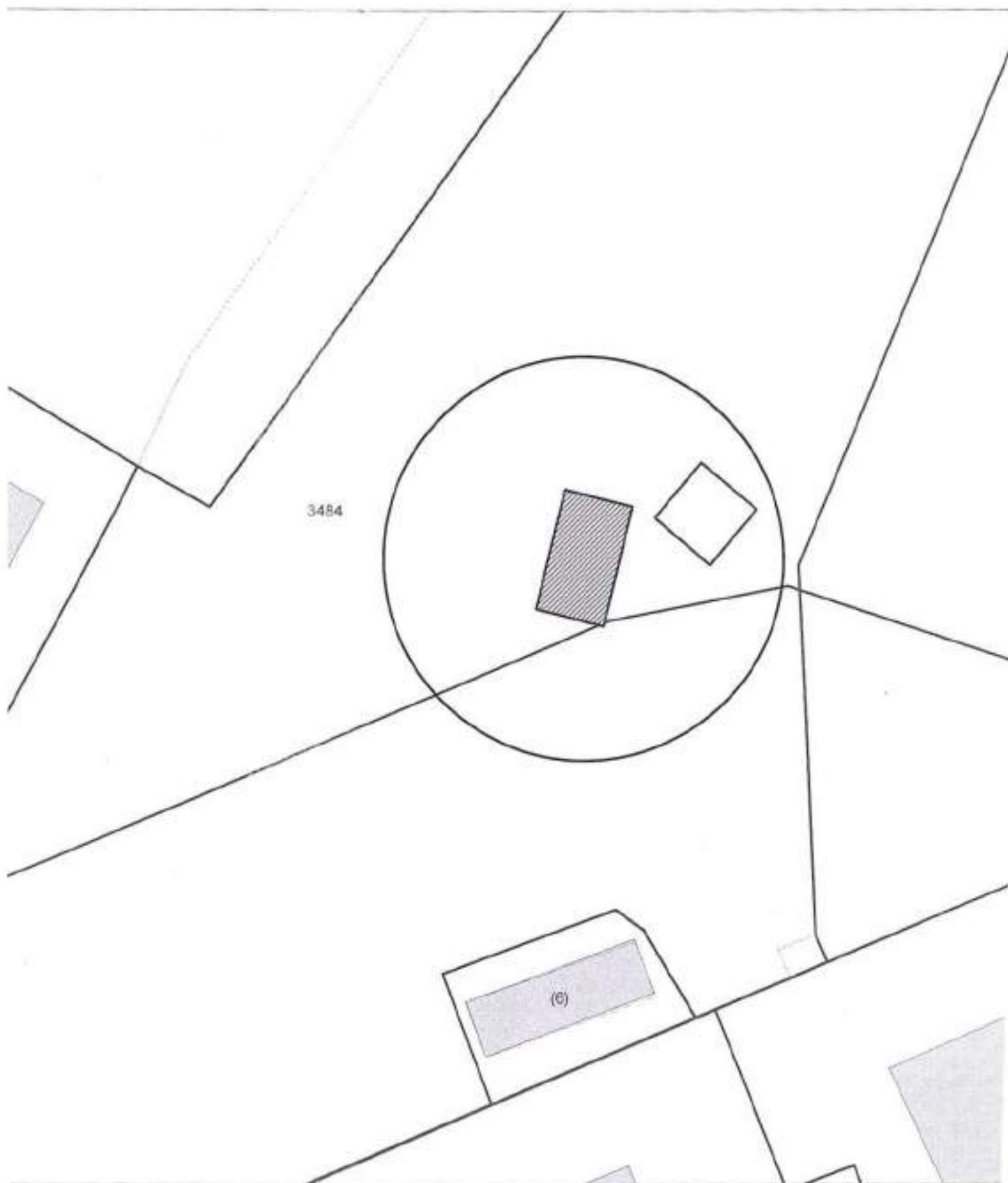
Карта-схема территории
размещения нестационарного объекта по ул. Аксенова, (42)
на топографическом плане
М 1:500



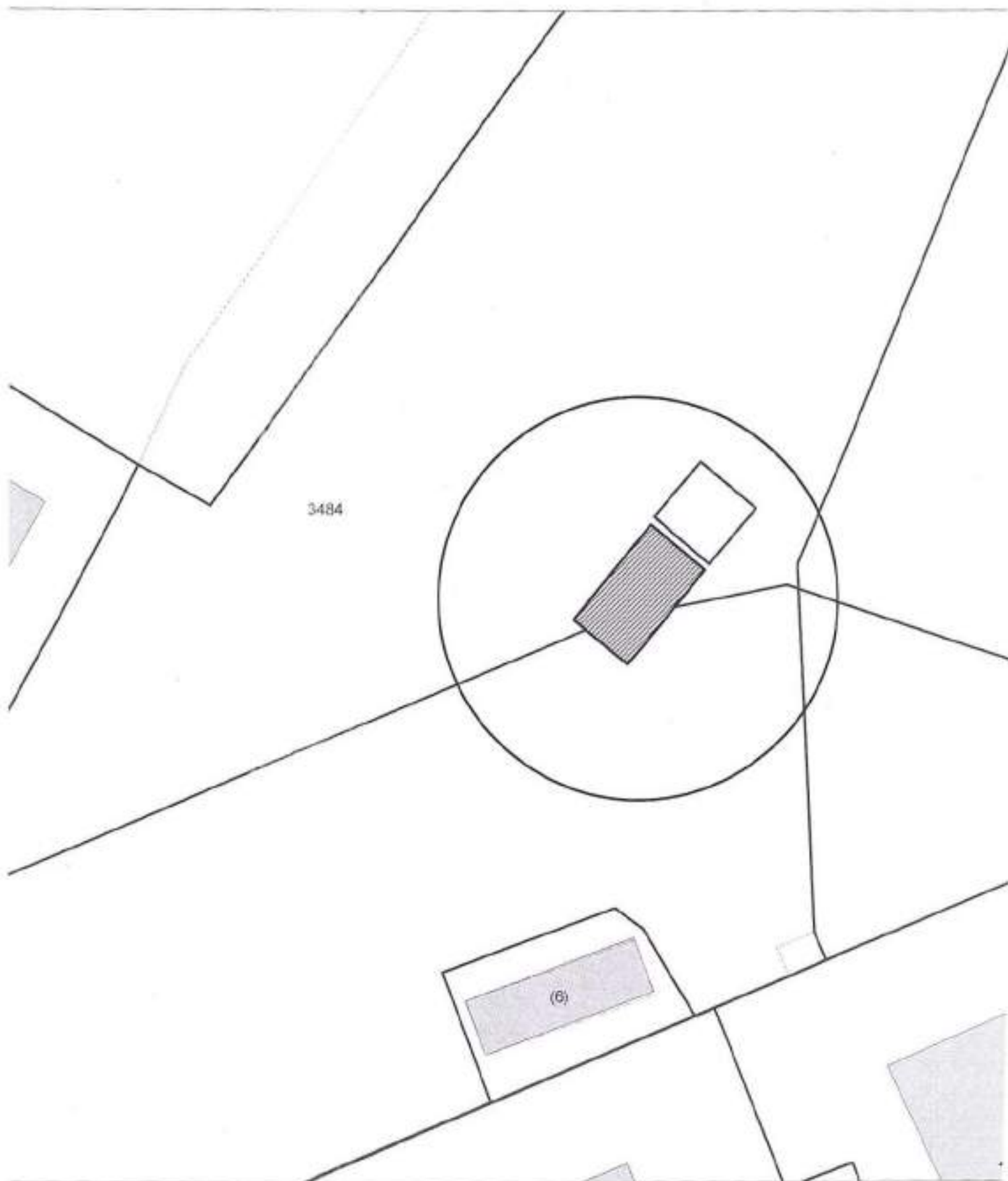
Карта-схема территории
размещения нестационарного объекта по ул. Аксенова, (42)
на топографическом плане
М 1:500



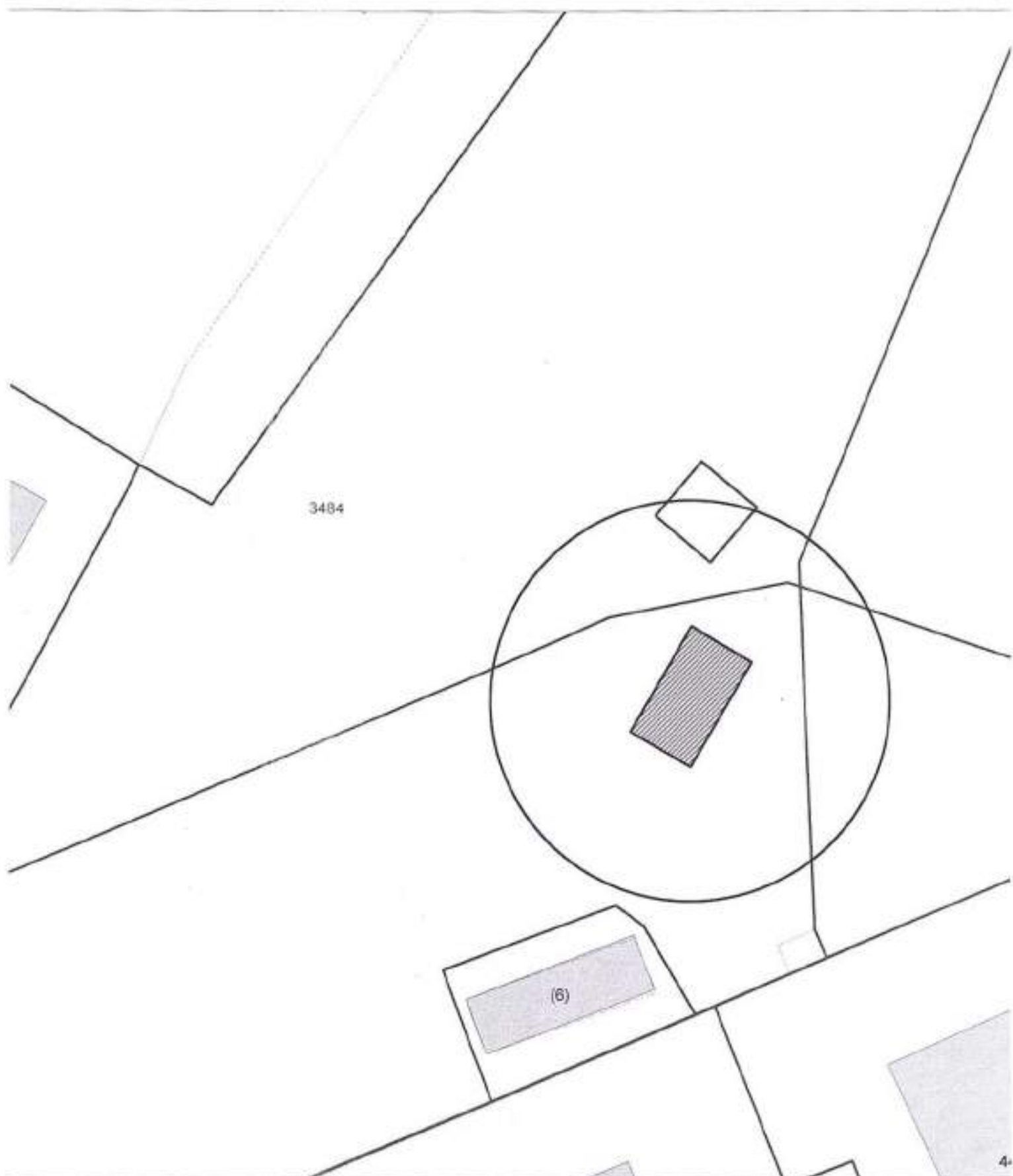
Карта-схема территории
размещения нестационарного объекта по ул. Аксенова, (42)
на топографическом плане
М 1:500



Карта-схема территории
размещения нестационарного объекта по ул. Аксенова, (42)
на топографическом плане
М 1:500



Карта-схема территории
размещения нестационарного объекта по ул. Аксенова, (42)
на топографическом плане
М 1:500



Карта - схема
с адресным ориентиром: О. Жилиной (90)

на топографическом плане М 1:500

