



МЭРИЯ ГОРОДА НОВОСИБИРСКА

ПОСТАНОВЛЕНИЕ

От 09.01.2018

№ 10

О проекте межевания территории квартала 351.01.02.04 в границах проекта планировки территории, ограниченной улицами Порт-Артурской, Широкой, Связистов и Толмачевским шоссе, в Ленинском районе

В целях определения местоположения границ образуемых и изменяемых земельных участков, в соответствии с Градостроительным кодексом Российской Федерации, решением Совета депутатов города Новосибирска от 24.05.2017 № 411 «О Порядке подготовки документации по планировке территории и признании утратившими силу отдельных решений Совета депутатов города Новосибирска», постановлениями мэрии города Новосибирска от 17.03.2015 № 2431 «Об утверждении проекта планировки территории, ограниченной улицами Порт-Артурской, Широкой, Связистов и Толмачевским шоссе, в Ленинском районе», от 17.10.2017 № 4718 «О подготовке проекта межевания территории квартала 351.01.02.04 в границах проекта планировки территории, ограниченной улицами Порт-Артурской, Широкой, Связистов и Толмачевским шоссе, в Ленинском районе», руководствуясь Уставом города Новосибирска, ПОСТАНОВЛЯЮ:

1. Утвердить проект межевания территории квартала 351.01.02.04 в границах проекта планировки территории, ограниченной улицами Порт-Артурской, Широкой, Связистов и Толмачевским шоссе, в Ленинском районе (приложение).

2. Департаменту строительства и архитектуры мэрии города Новосибирска разместить постановление на официальном сайте города Новосибирска в информационно-телекоммуникационной сети «Интернет».

3. Департаменту информационной политики мэрии города Новосибирска в течение семи дней со дня издания постановления обеспечить опубликование постановления.

4. Контроль за исполнением постановления возложить на заместителя мэра города Новосибирска – начальника департамента строительства и архитектуры мэрии города Новосибирска.

Мэр города Новосибирска

А. Е. Локоть

Приложение
к постановлению мэрии
города Новосибирска
от 09.01.2018 № 10

ПРОЕКТ
межевания территории квартала 351.01.02.04 в границах проекта планировки
территории, ограниченной улицами Порт-Артурской, Широкой,
Связистов и Толмачевским шоссе, в Ленинском районе

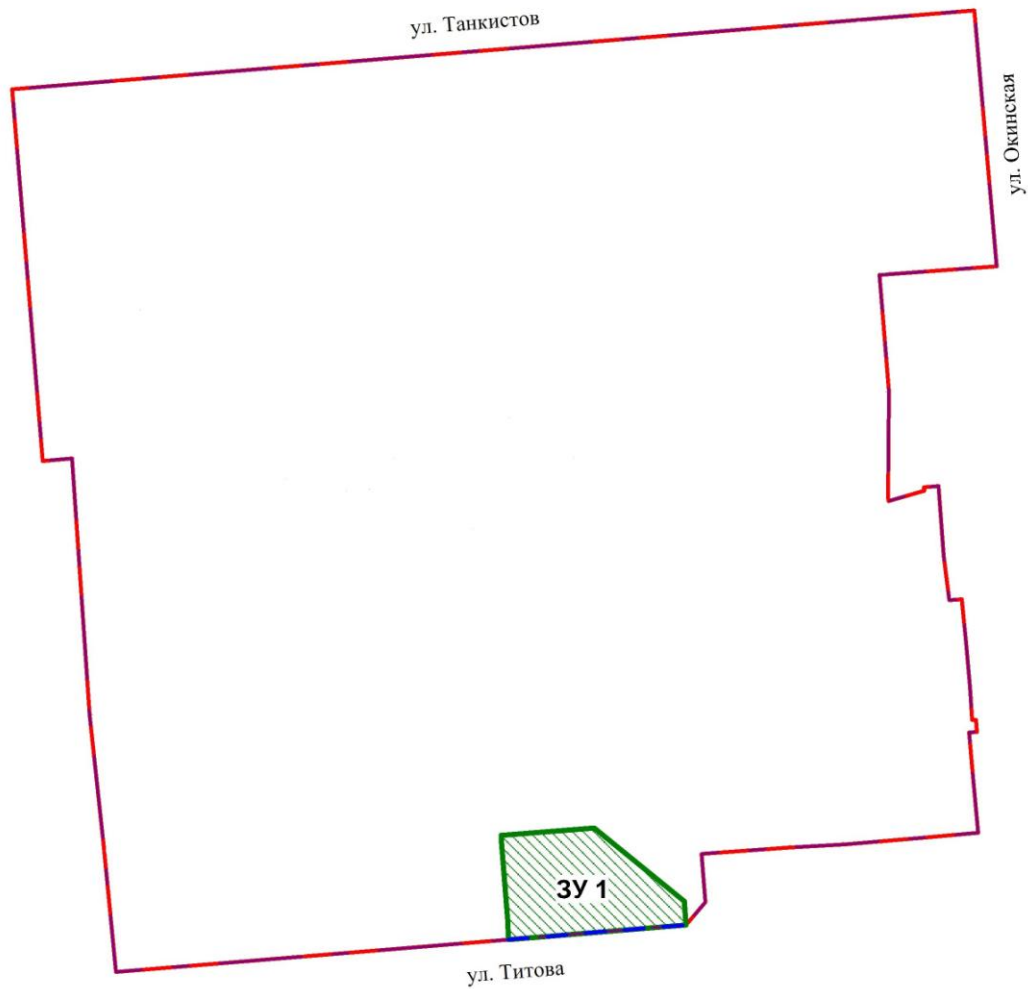
1. Текстовая часть проекта межевания территории (приложение 1).
 2. Чертеж межевания территории (приложение 2).
-

Приложение 1
к проекту межевания территории
квартала 351.01.02.04 в границах про-
екта планировки территории, ограни-
ченной улицей Порт-Артурской, Ши-
рокой, Связистов и Толмачевским
шоссе, в Ленинском районе

ТЕКСТОВАЯ ЧАСТЬ
проекта межевания территории






Условный номер земельного участка на чертеже	Учетный номер кадастрового квартала	Вид разрешенного использования образуемого (изменяемого) земельного участка в соответствии с проектом планировки территории	Площадь образуемого (изменяемого) земельного участка, га	Адрес земельного участка	Возможный способ образования земельного участка
1	2	3	4	5	6
ЗУ 1	54:35:062545	обслуживание автотранспорта	0,2770	Российская Федерация, Новосибирская область, город Новосибирск, ул. Титова, 232а	Перераспределение земельного участка с кадастровым номером 54:35:062545:74 с землями, находящимися в муниципальной или государственной собственности

ЧЕРТЕЖ
межевания территории



Приложение 2
к проекту межевания территории квартала 351.01.02.04 в границах проекта планировки территории, ограниченной улицей Порт-Артурской, Широкой, Связистов и Толмачевским шоссе, в Ленинском районе

Условные обозначения

-  границы существующего элемента планировочной структуры
-  красные линии, утвержденные в составе проекта планировки территории
-  линии отступа от красных линий в целях определения места допустимого размещения зданий, строений, сооружений
-  границы образуемых и изменяемых земельных участков на кадастровом плане территории
-  условный номер образуемых и изменяемых земельных участков
- ул. Титова наименование элемента улично-дорожной сети

